

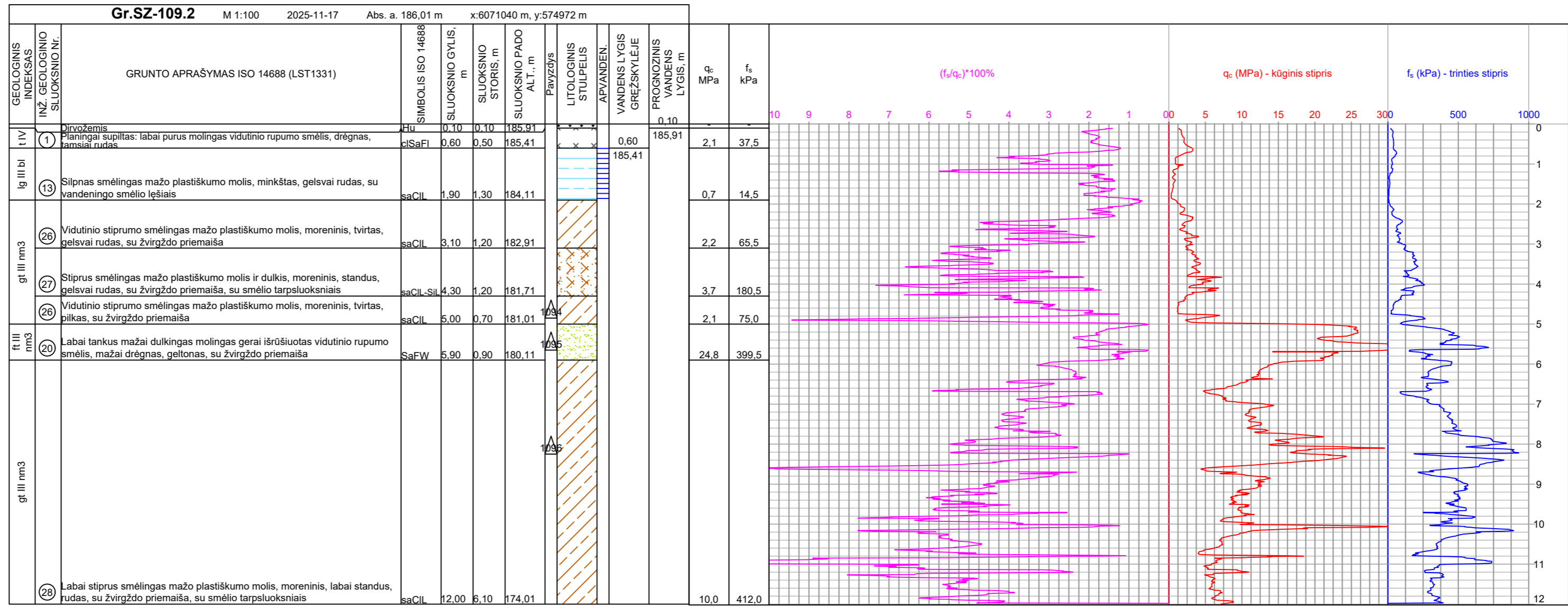
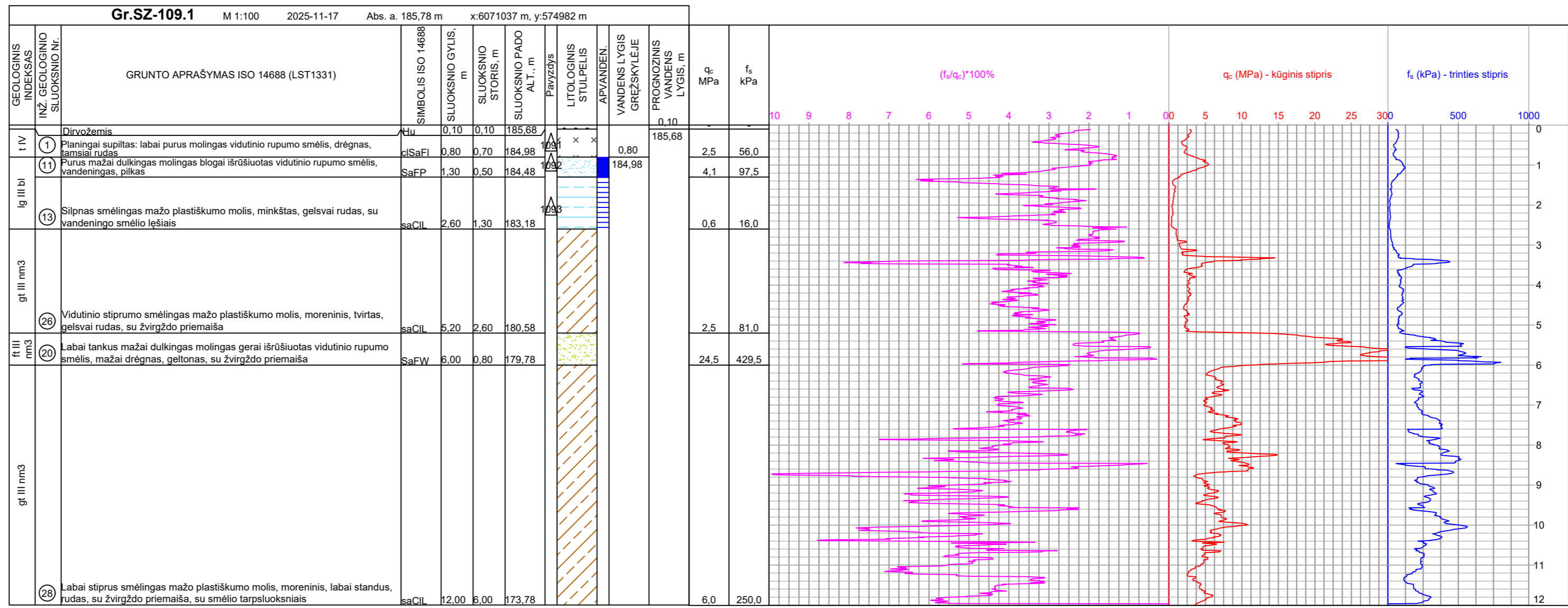
Leidimo Nr. 1746029

Grežinių geologiniai-litologiniai stulpeliai ir statinio/dinaminio zondavimo grafikai

Projekto Nr.

25312

2.25



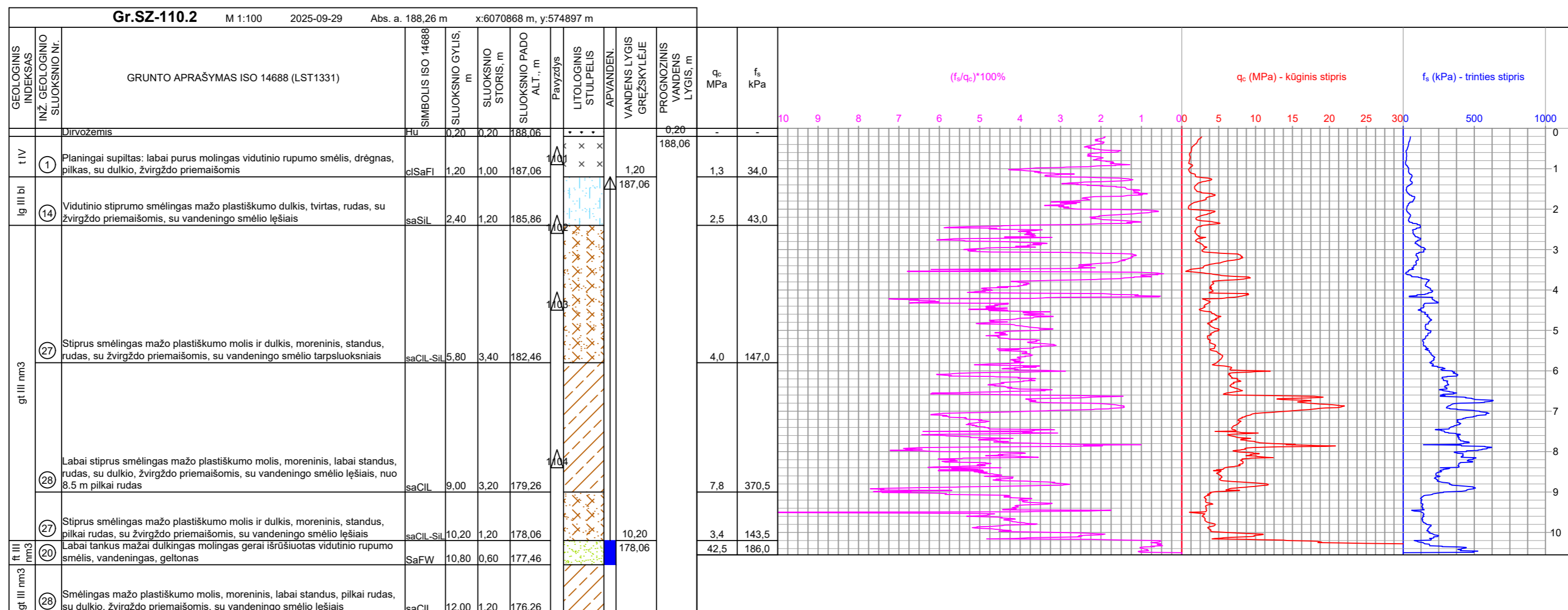
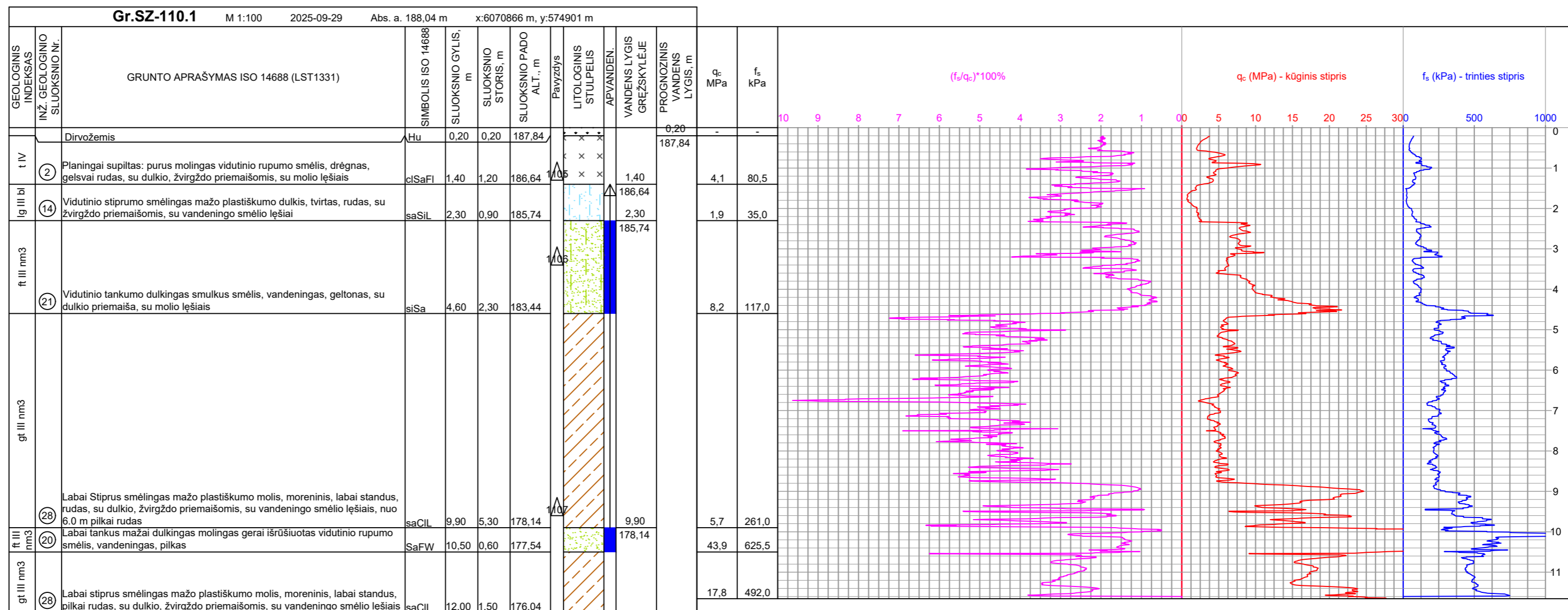
Leidimo Nr. 1746029

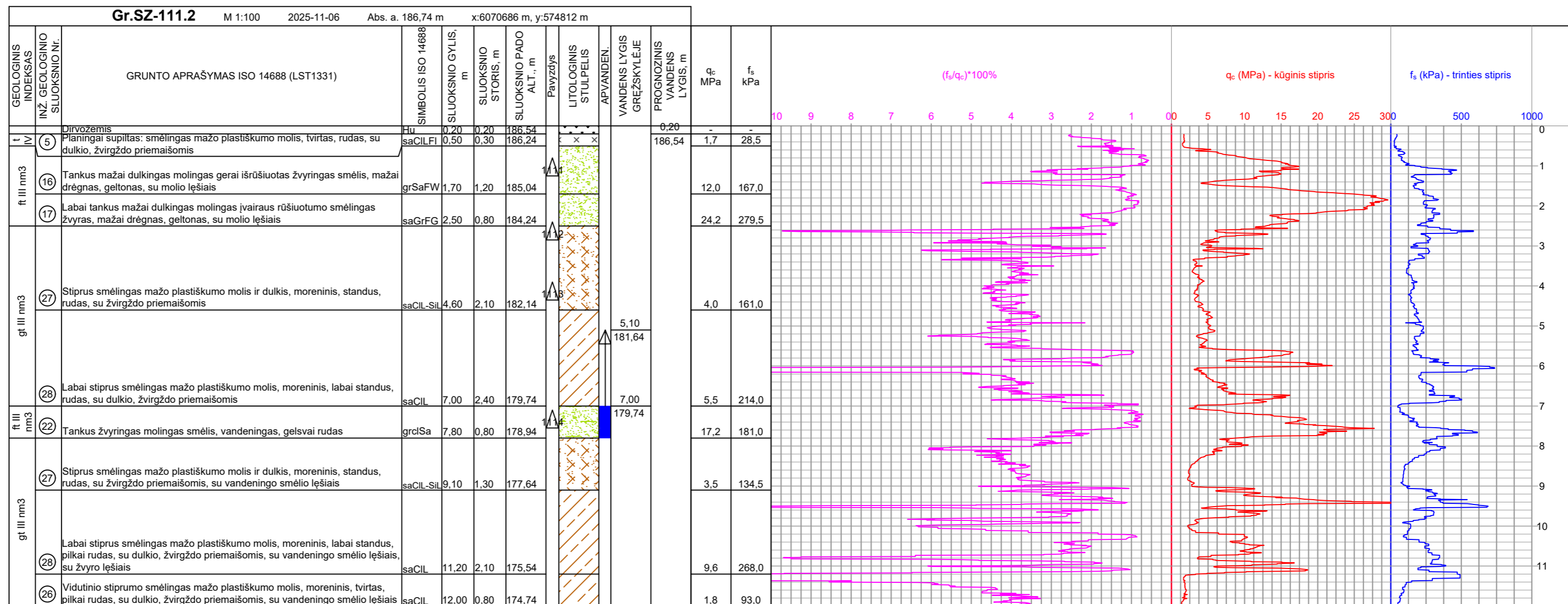
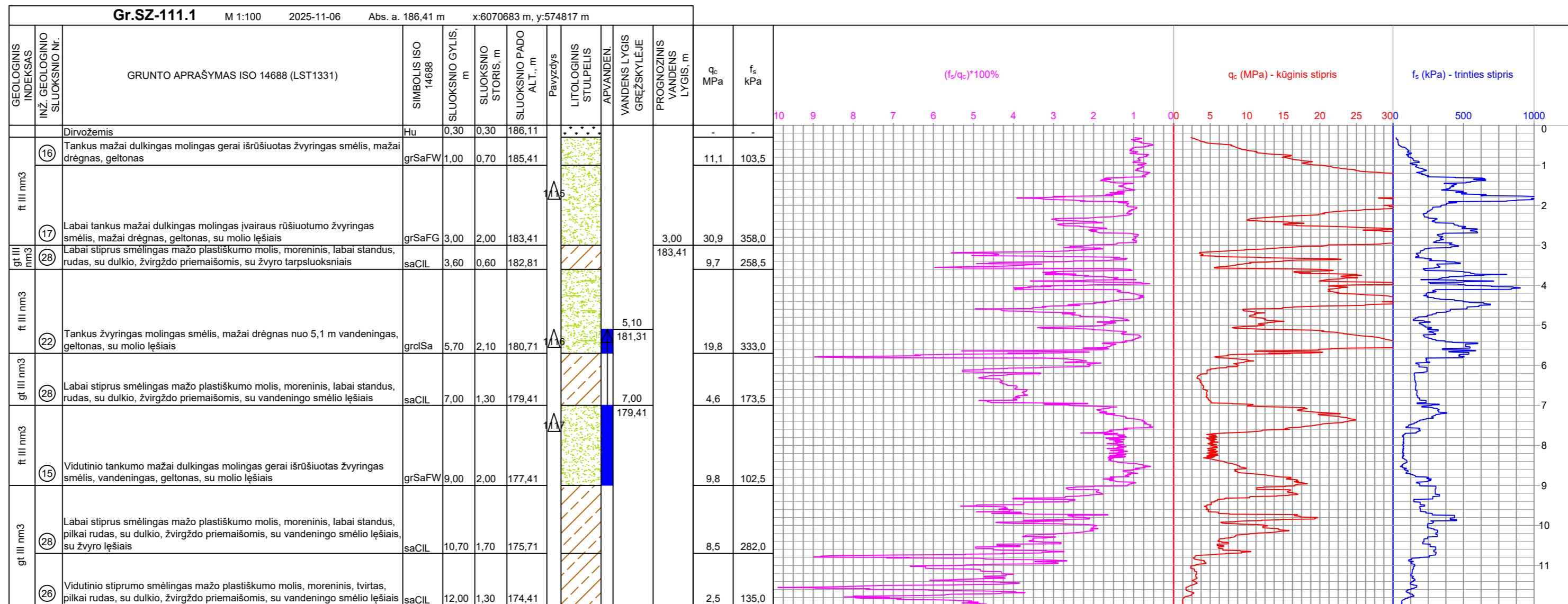
Grežinių geologiniai-litologiniai stulpeliai ir statinio/dinaminio zondavimo grafikai

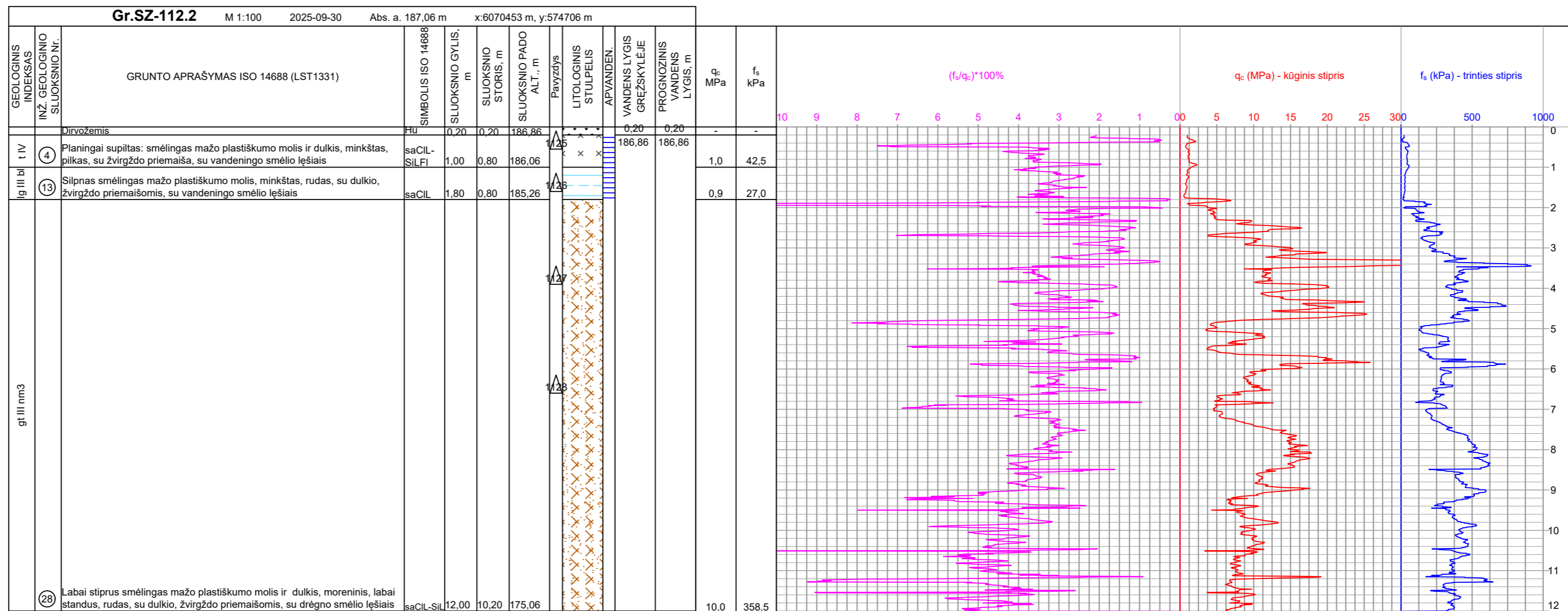
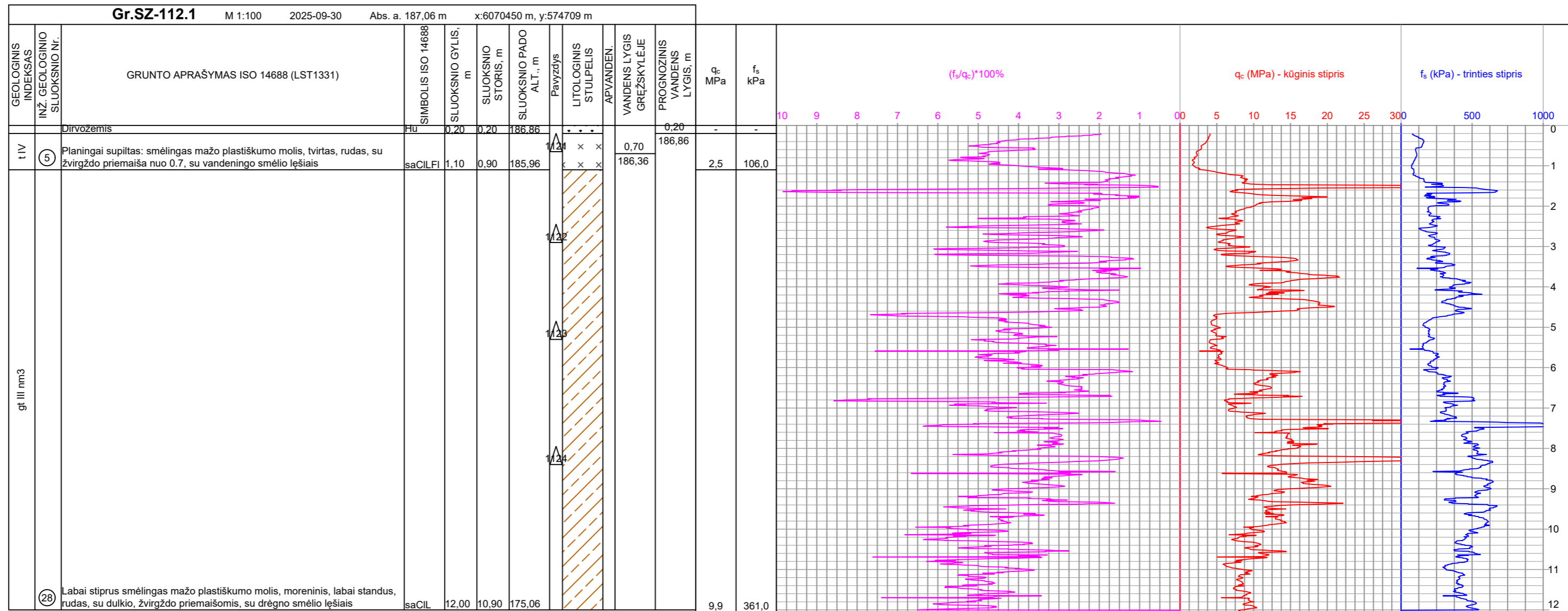
Projekto Nr.

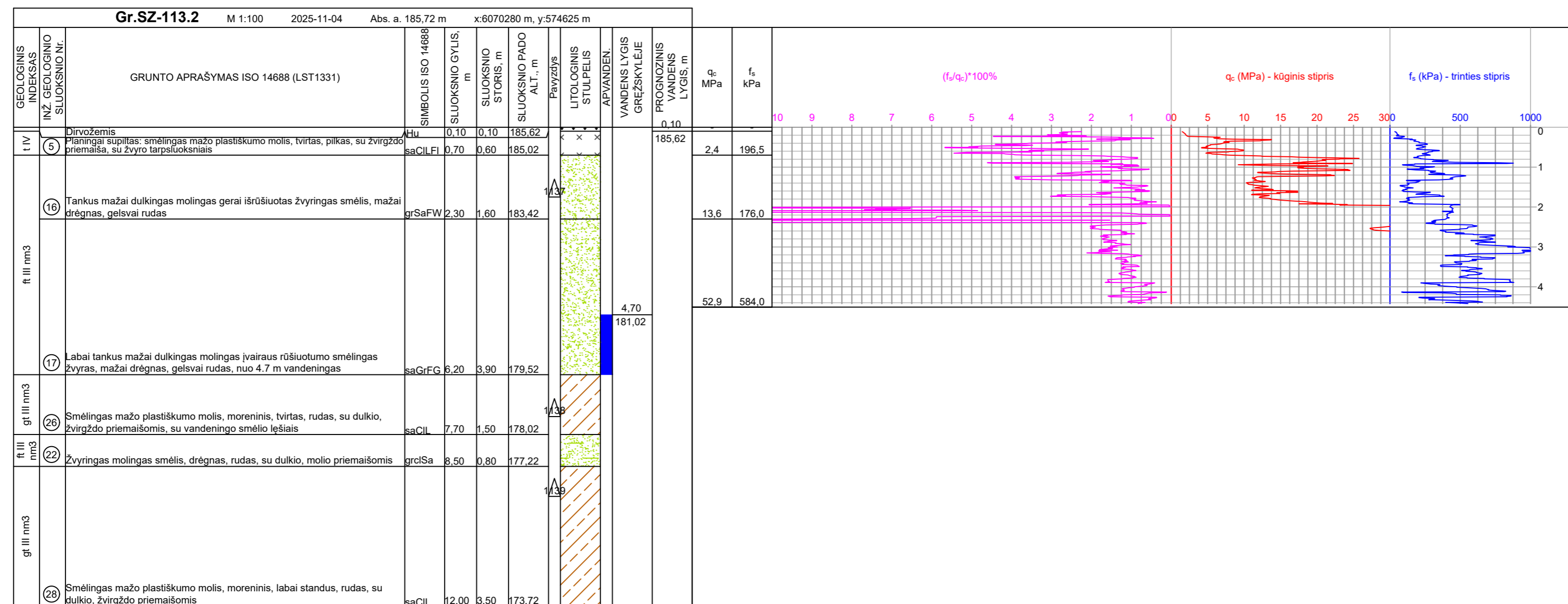

25312

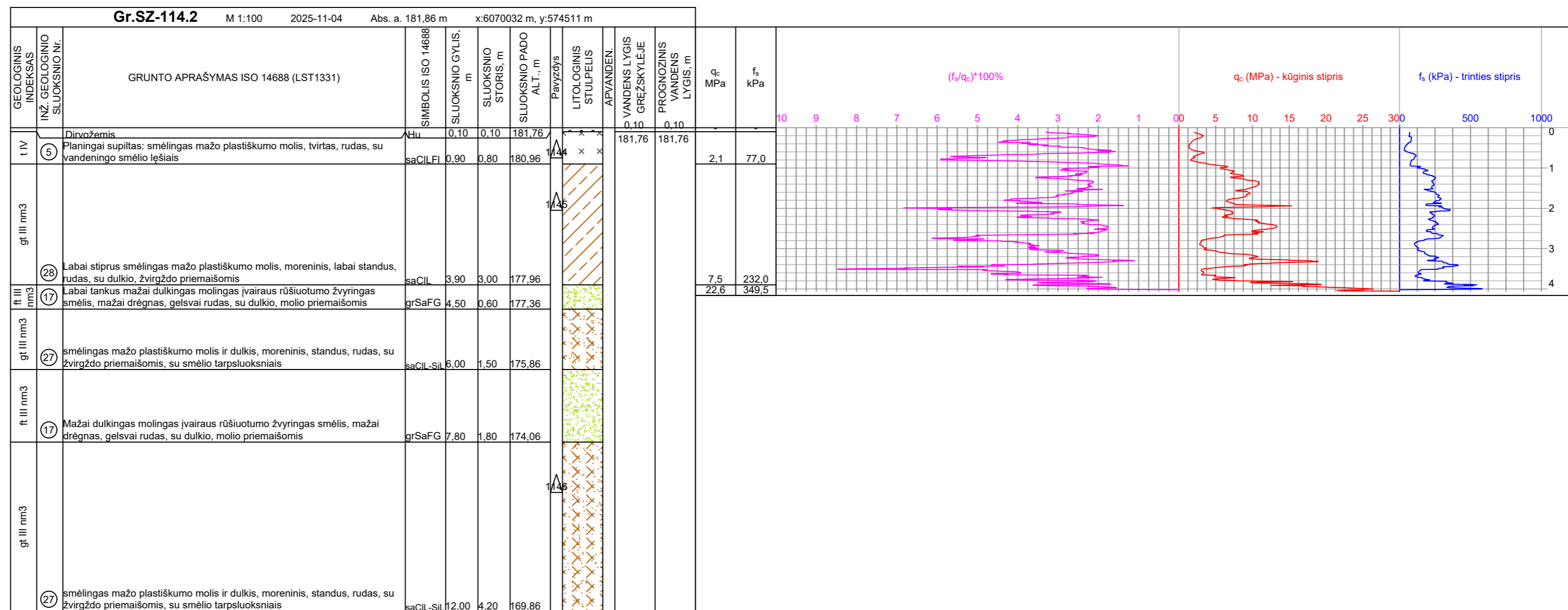
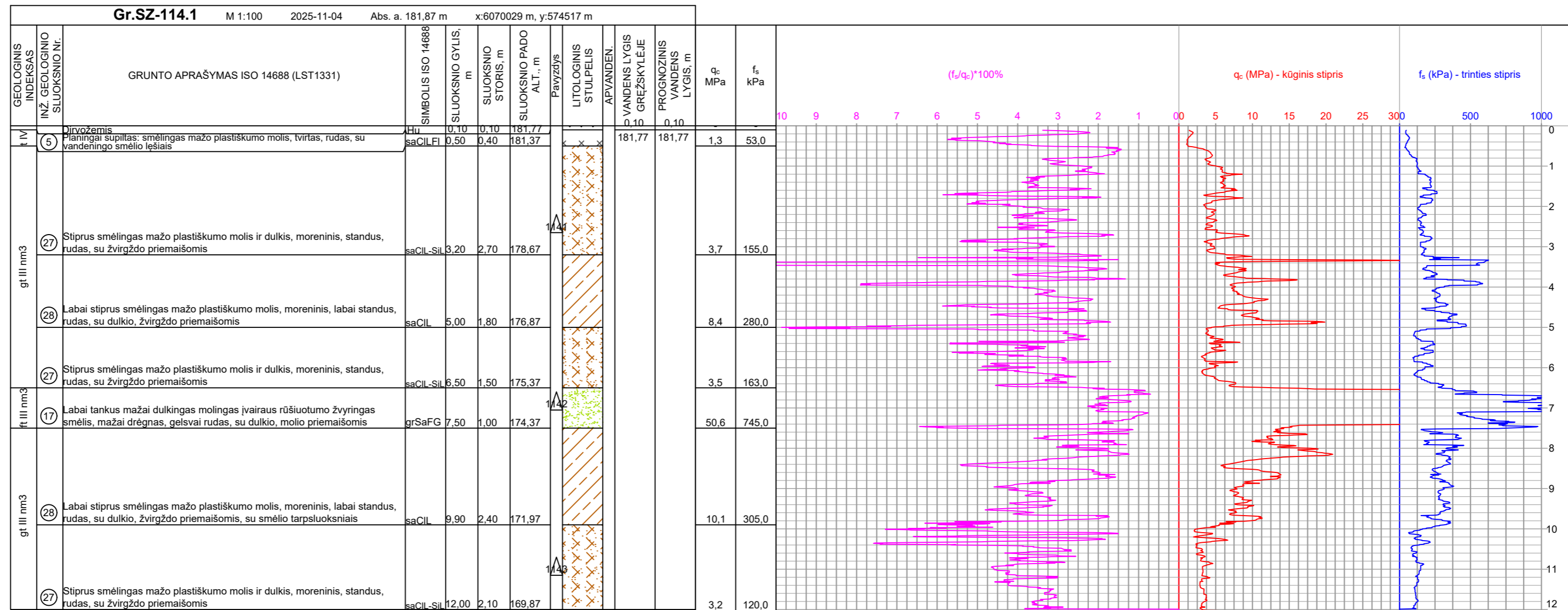
2.26

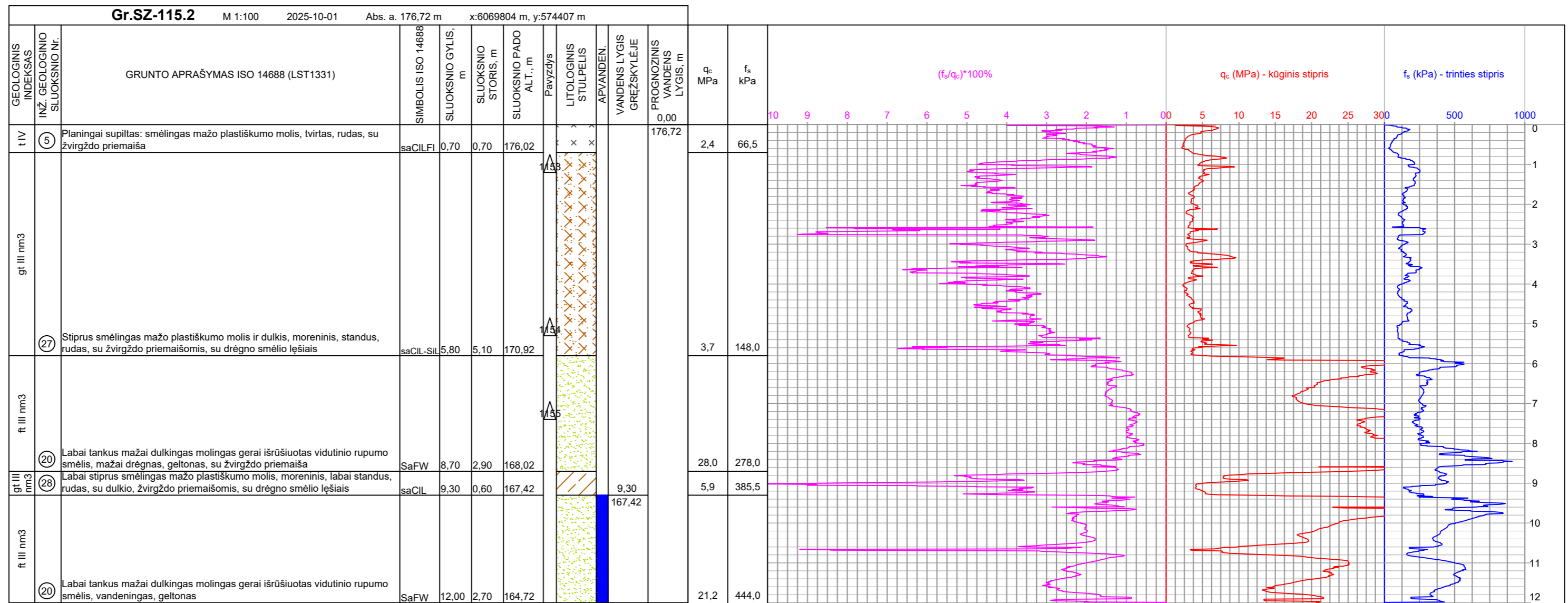
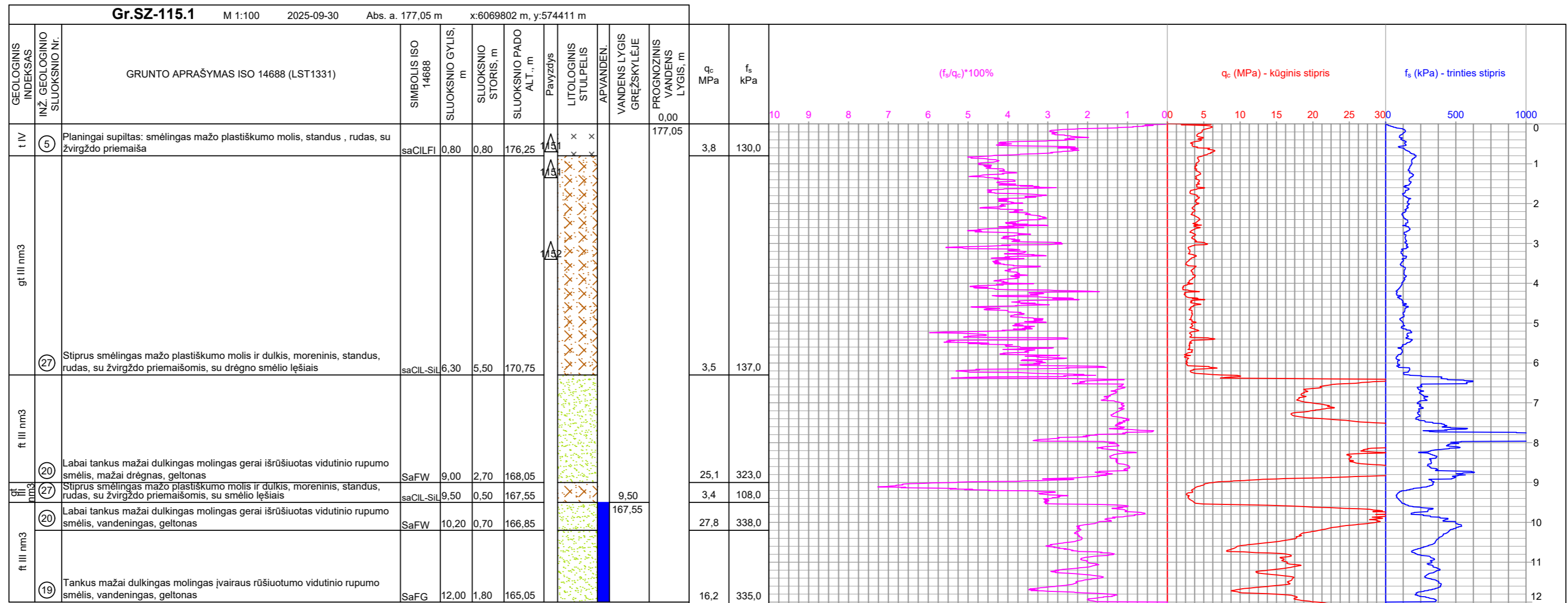



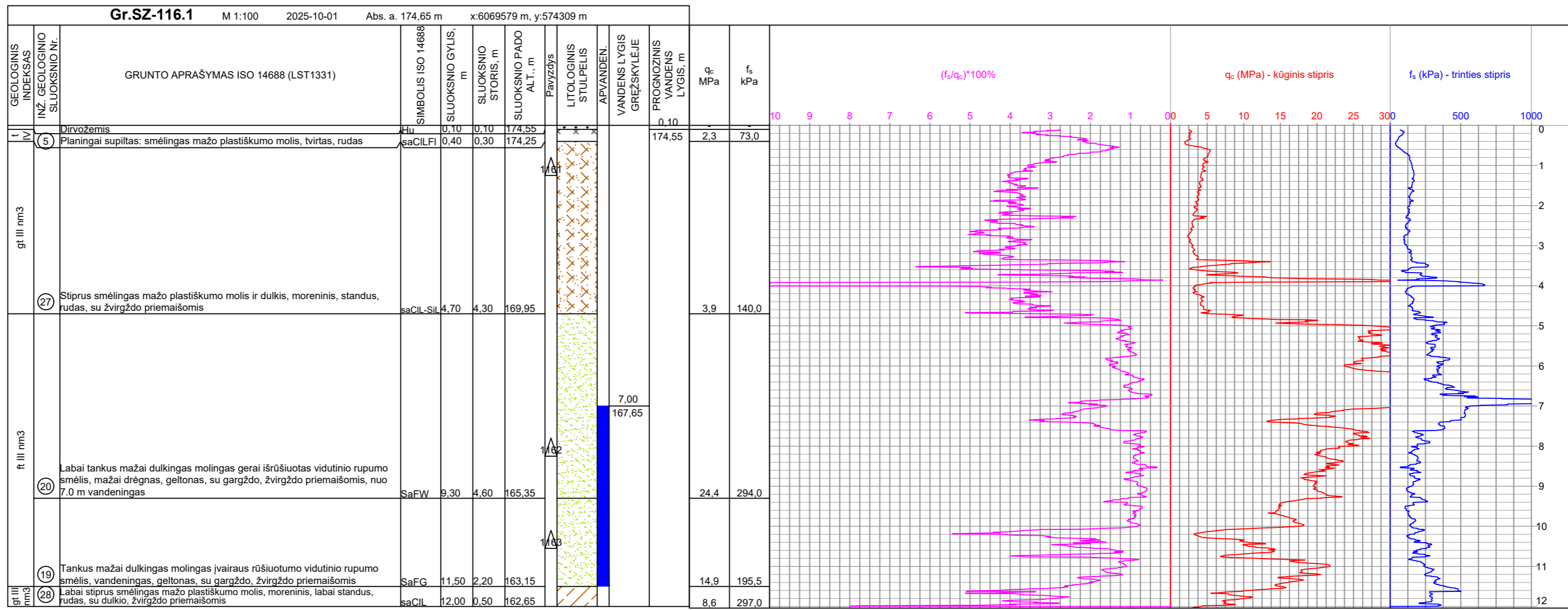




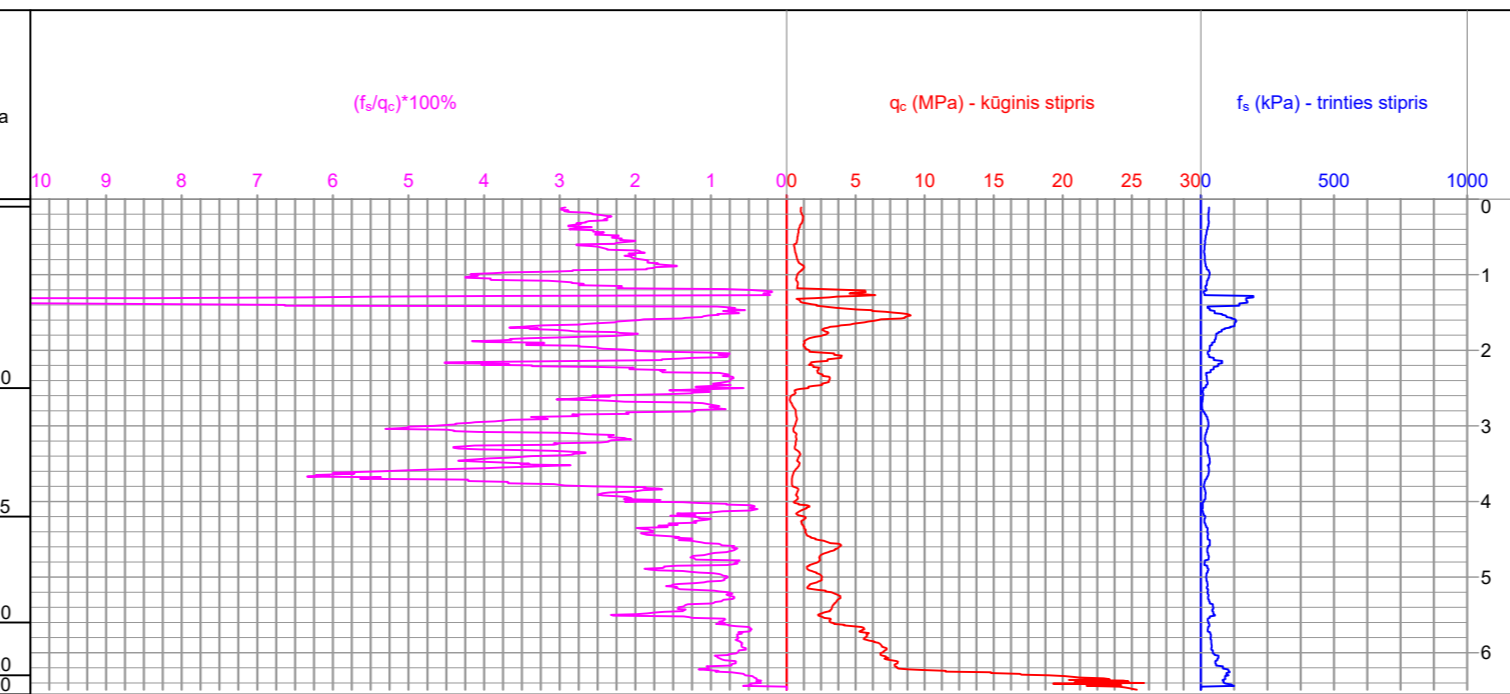




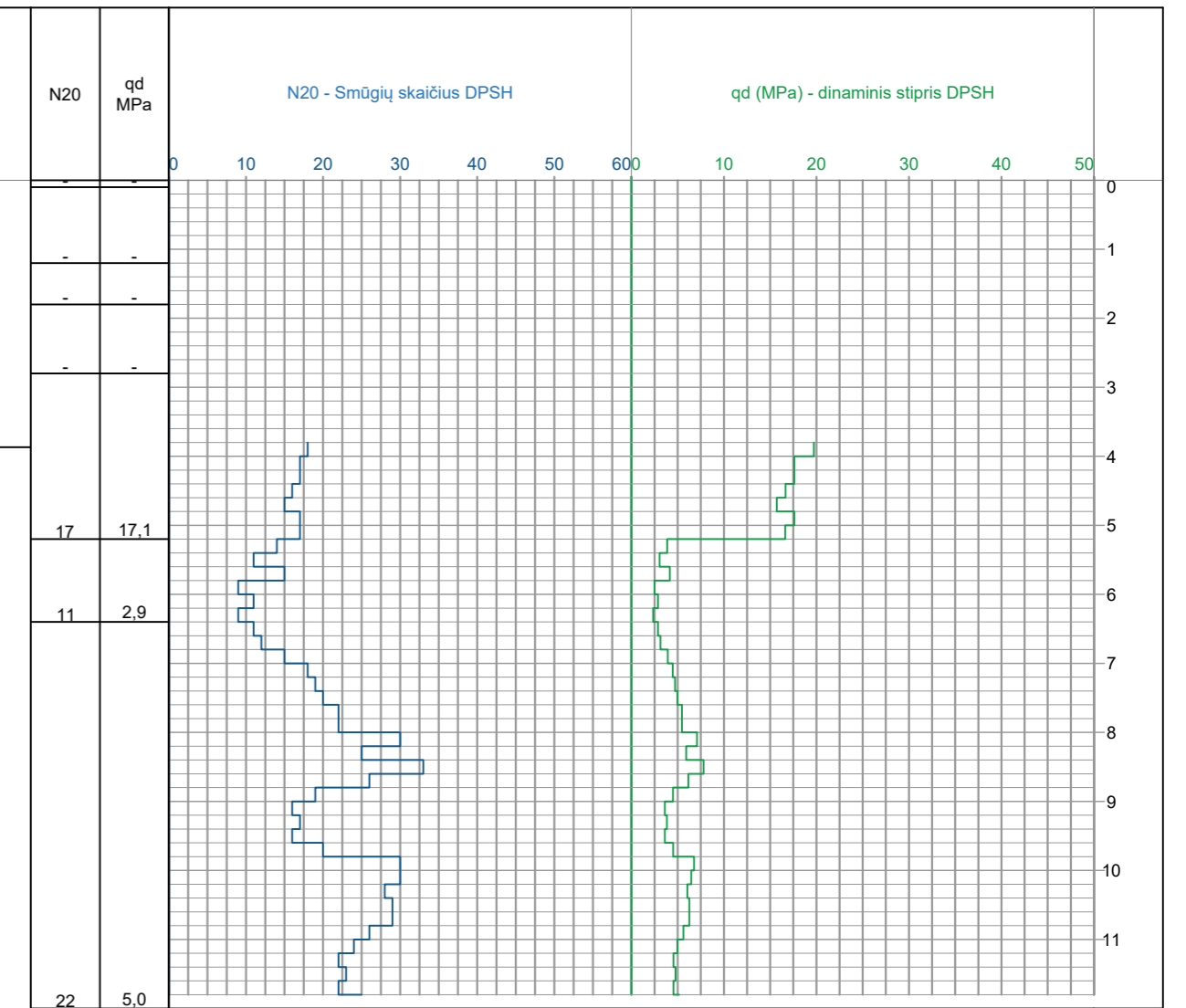
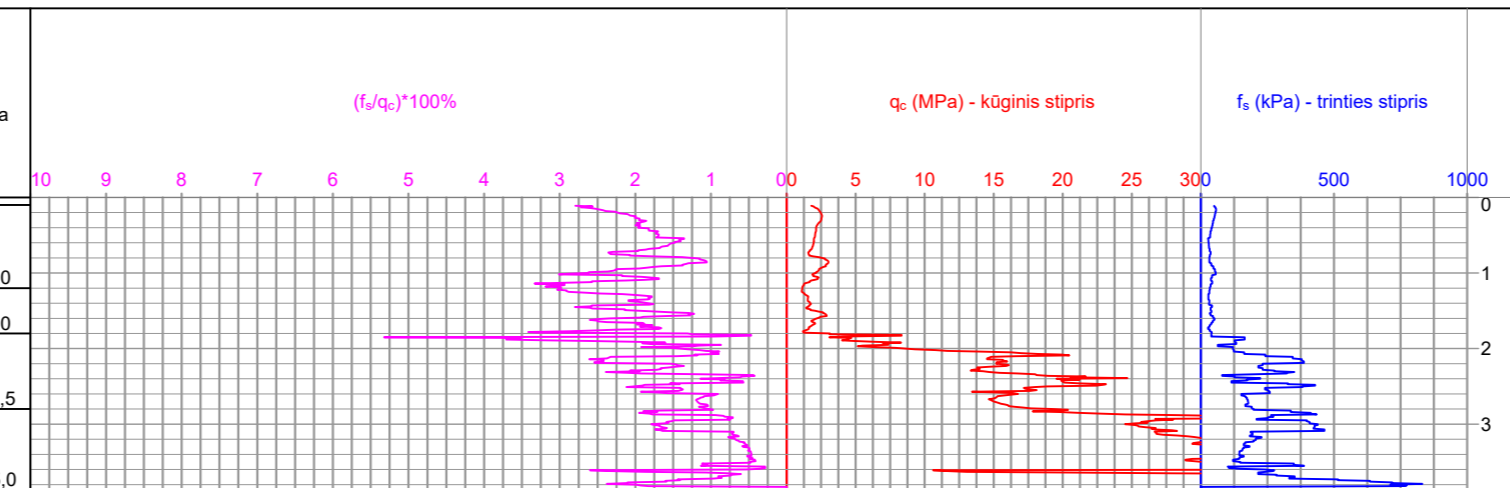


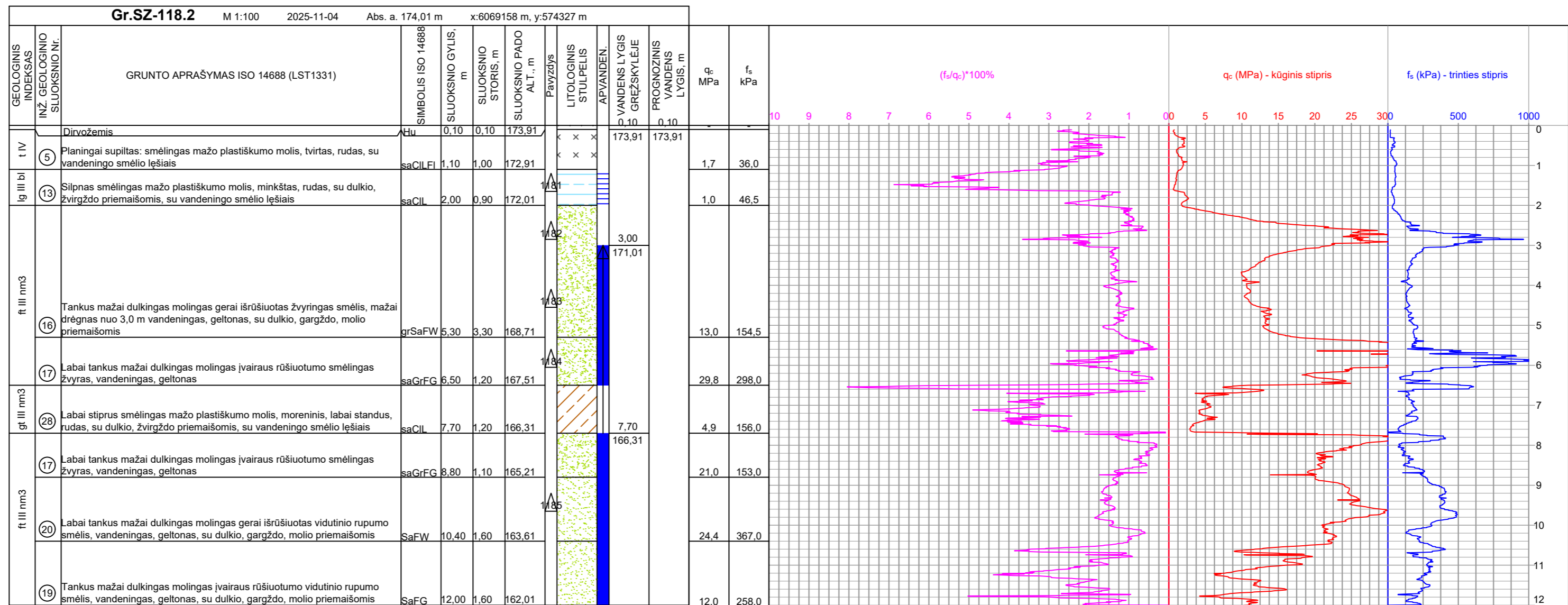
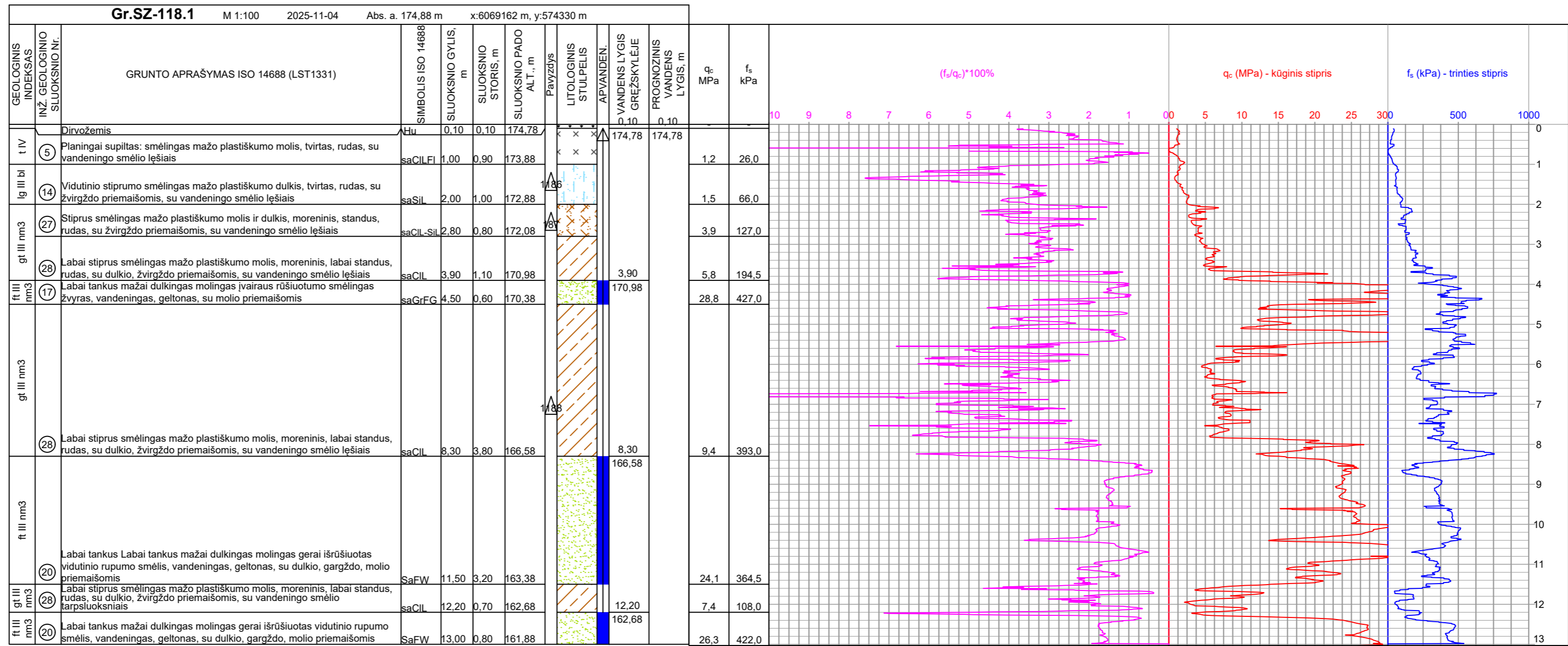


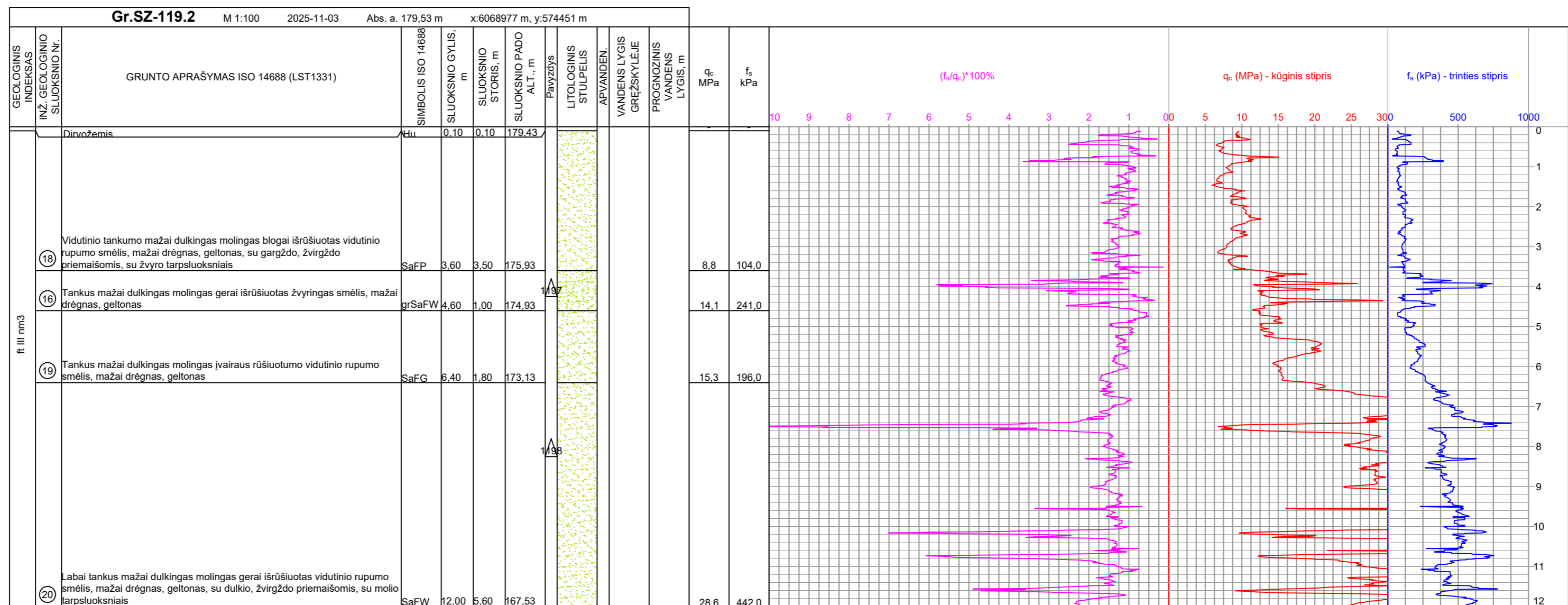
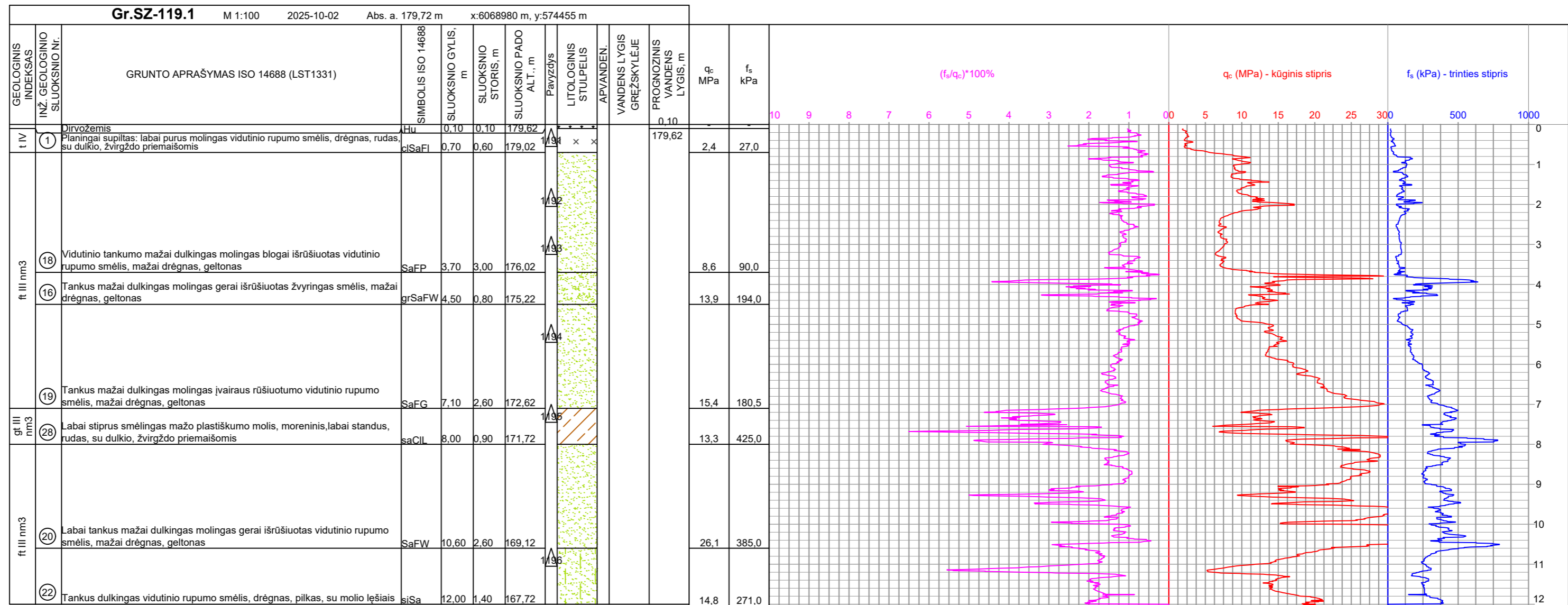
Gr.SZ-117.1											
M 1:100		2025-11-18		Abs. a. 172.81 m		x:6069348 m, y:574206 m					
GEOLOGINIS INDEKSAS INŽ. GEOLOGINIO SLUOKSNIO NR.		GRUNTO APRĄŠYMAS ISO 14688 (LST1331)				SIMBOLIS ISO 14688		SLUOKSNIO GYLIS, m			
				SLUOKSNIO STORIS, m		SLUOKSNIO PADO ALT., m		Pavyzdys			
								LITOLOGINIS STULPĖLIS			
								APVANDEN.			
								VANDENS LYGIS GREŽSKYLĖJE			
								PROGNOZINIS VANDENS LYGIS, m			
								q _c MPa			
								f _s kPa			
t IV		Dirvožemis				0,10		172,71			
1		Planingai supiltas: labai purus molingas vidutinio rupumo smėlis, drėgnas, nuo 1,7 m vandeningas, pilkas				ciSaFl 2,50 2,40 170,31		171,11		1,2 28,0	
lg III bi		13 Silpnas smėlingas mažo plastiškumo molis, minkštas, rudas				saCIL 4,20 1,70 168,61		171,11		0,7 16,5	
gt III nm3		26 Vidutinio stiprumo smėlingas mažo plastiškumo molis, moreninis, tvirtas, pilkas, su žvirgždo priemaiša, su vandeningo smėlio tarp sluoksniais				saCIL 5,60 1,40 167,21		171,11		2,4 26,0	
ft III nm3		21 Vidutinio tankumo dulkingas smulkus smėlis, vandeningas, pilkas				siSa 6,30 0,70 166,51		171,11		6,9 41,0	
ft III nm3		17 Labai tankus mažai dulkingas molingas įvairaus rūšiavimo žvyringas smėlis, vandeningas, geltonas				grSaFG 7,30 1,00 165,51		171,11		23,6 88,0	
gt III nm3		26 Smėlingas mažo plastiškumo molis, moreninis, tvirtas, rudas, su žvirgždo priemaiša, su vandeningo smėlio tarp sluoksniais				saCIL 9,20 1,90 163,61		171,11		9,20 163,61	
ft III nm3		20 Mažai dulkingas molingas gerai išrūšiuotas vidutinio rupumo smėlis, vandeningas, geltonas, su žvirgždo priemaiša				SaFW 12,00 2,80 160,81		171,11			



Gr.SZ-117.2											
M 1:100		2025-11-18		Abs. a. 172.89 m		x:6069347 m, y:574196 m					
GEOLOGINIS INDEKSAS INŽ. GEOLOGINIO SLUOKSNIO NR.		GRUNTO APRĄŠYMAS ISO 14688 (LST1331)				SIMBOLIS ISO 14688		SLUOKSNIO GYLIS, m			
				SLUOKSNIO STORIS, m		SLUOKSNIO PADO ALT., m		Pavyzdys			
								LITOLOGINIS STULPĖLIS			
								APVANDEN.			
								VANDENS LYGIS GREŽSKYLĖJE			
								PROGNOZINIS VANDENS LYGIS, m			
								q _c MPa			
								f _s kPa			
t IV		Dirvožemis				0,10		172,79			
1		Planingai supiltas: labai purus molingas vidutinio rupumo smėlis, drėgnas, tamsiai pilkas, su žvirgždo priemaisomis				ciSaFl 1,20 1,10 171,69		171,69		2,1 39,0	
5		Planingai supiltas: smėlingas mažo plastiškumo molis, tvirtas, gelsvai rudas				saCIL Fl 1,80 0,60 171,09		171,09		1,6 34,0	
ft III nm3		22 Tankus žvyringas molingas smėlis, vandeningas, geltonas				grciSa 2,80 1,00 170,09		171,09		15,3 177,5	
ft III nm3		17 Labai tankus mažai dulkingas molingas įvairaus rūšiavimo žvyringas smėlis, vandeningas, geltonas				grSaFG 5,20 2,40 167,69		171,09		30,8 215,0	
gt III nm3		26 Smėlingas mažo plastiškumo molis, moreninis, tvirtas, rudas, su žvirgždo priemaiša, su vandeningo smėlio tarp sluoksniais				saCIL 6,40 1,20 166,49		171,09			
gt III nm3		27 Smėlingas mažo plastiškumo molis ir dulkis, moreninis, standus, pilkas, su žvirgždo priemaiša, su vandeningo smėlio tarp sluoksniais				saCIL-si 12,00 5,60 160,89		171,09			






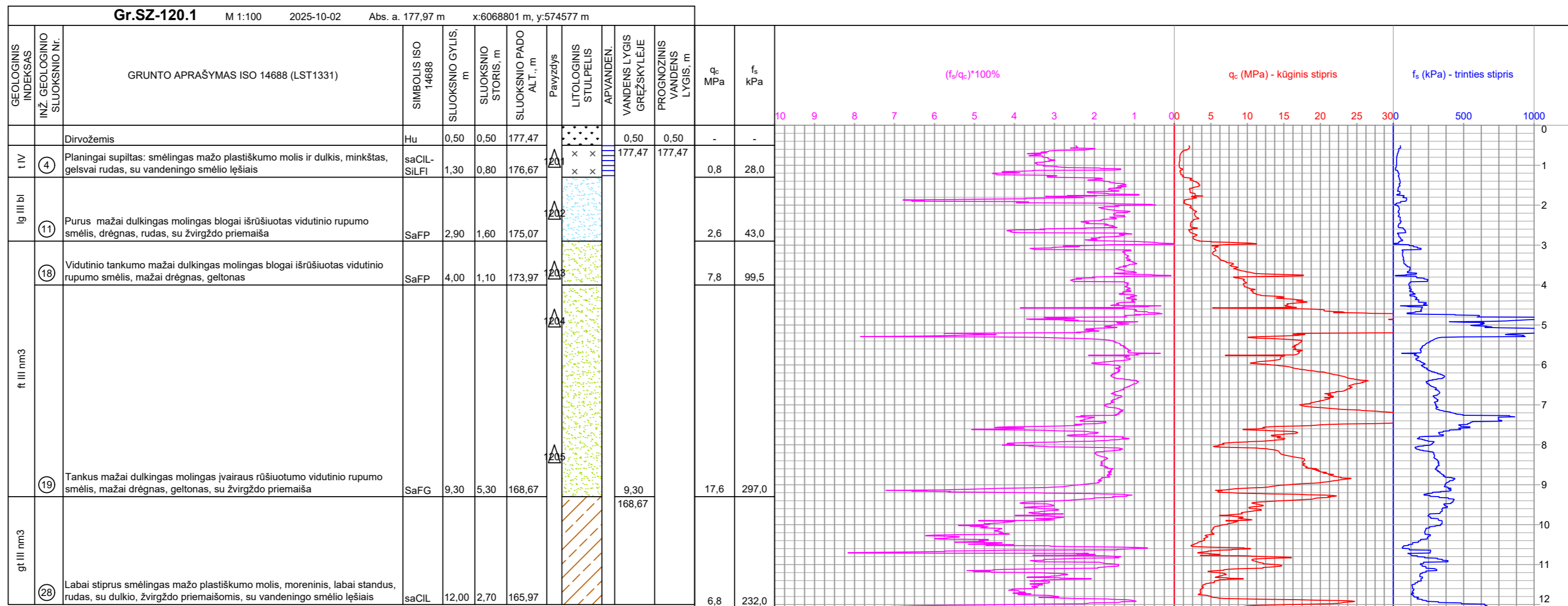


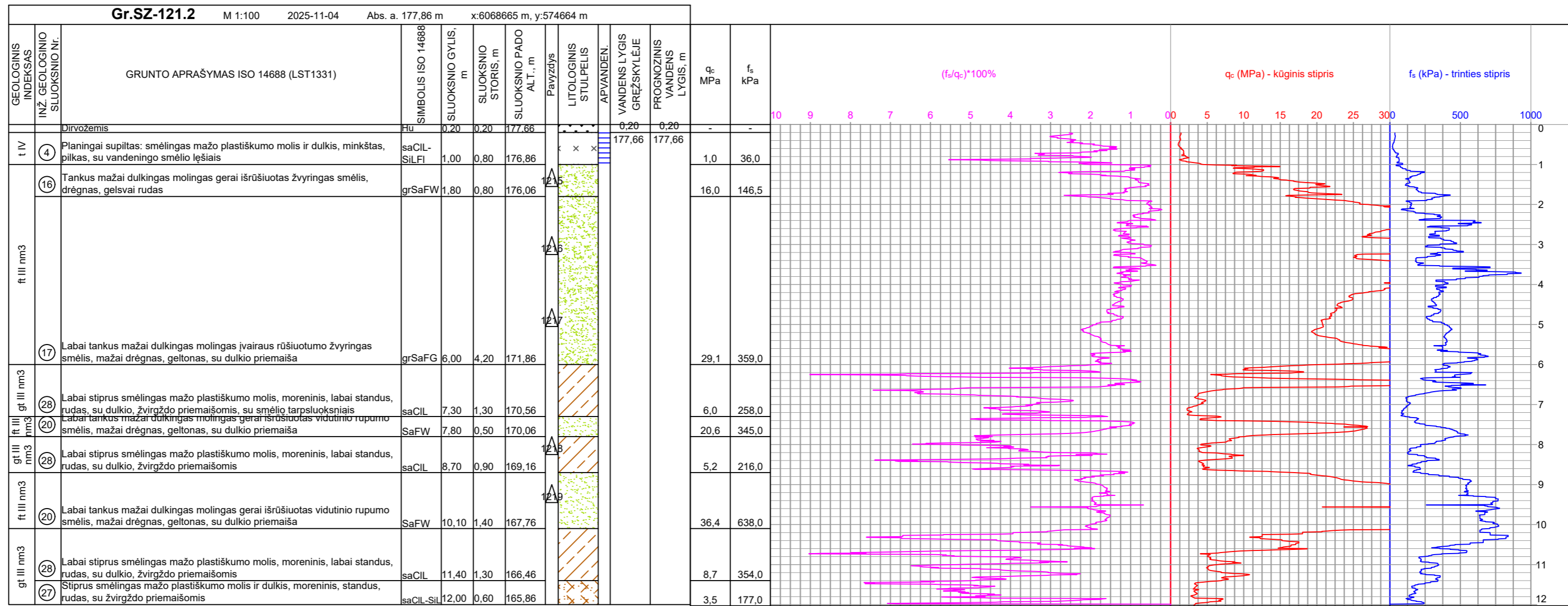
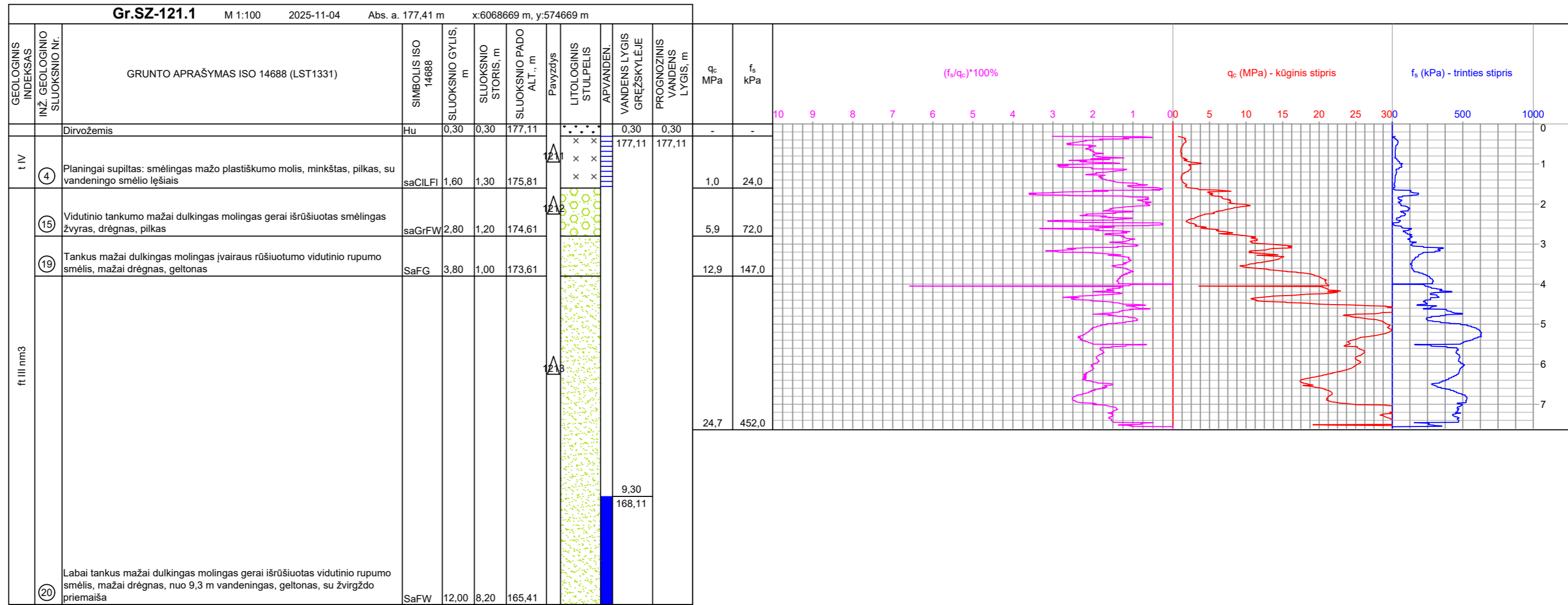
Leidimo Nr. 1746029

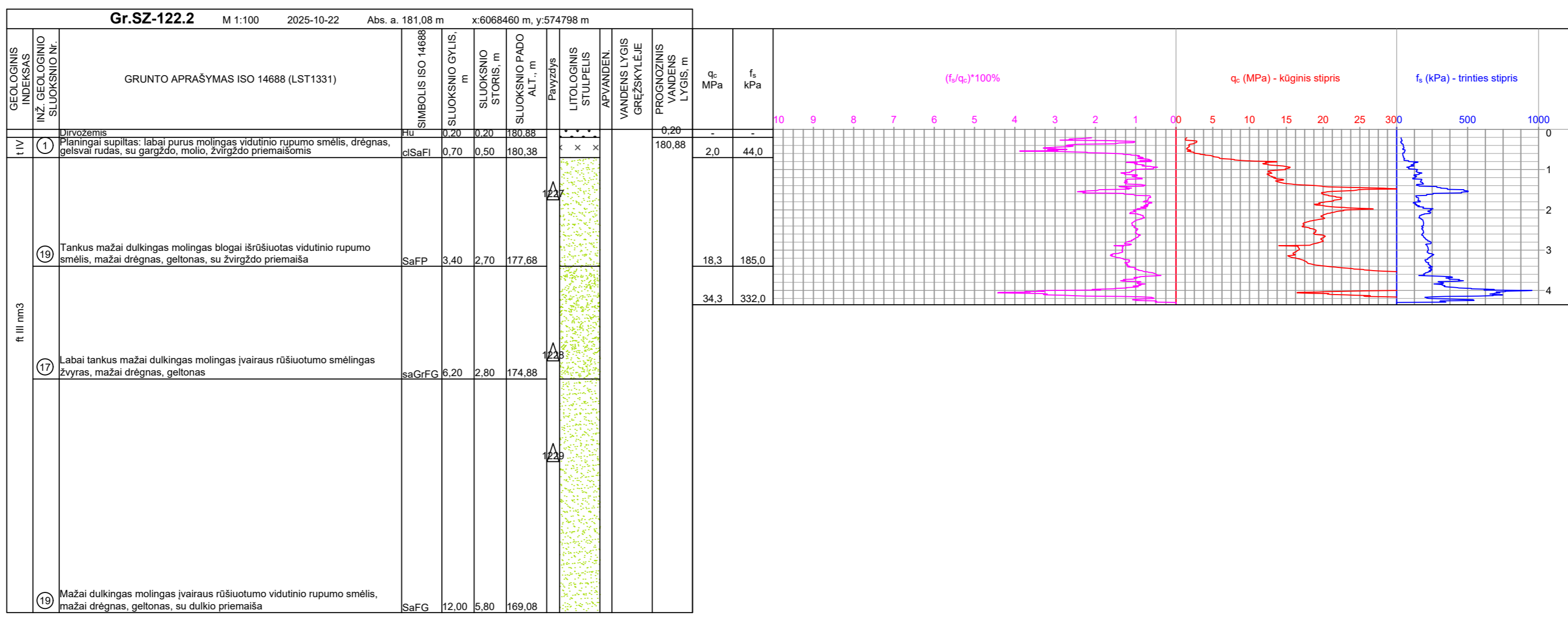
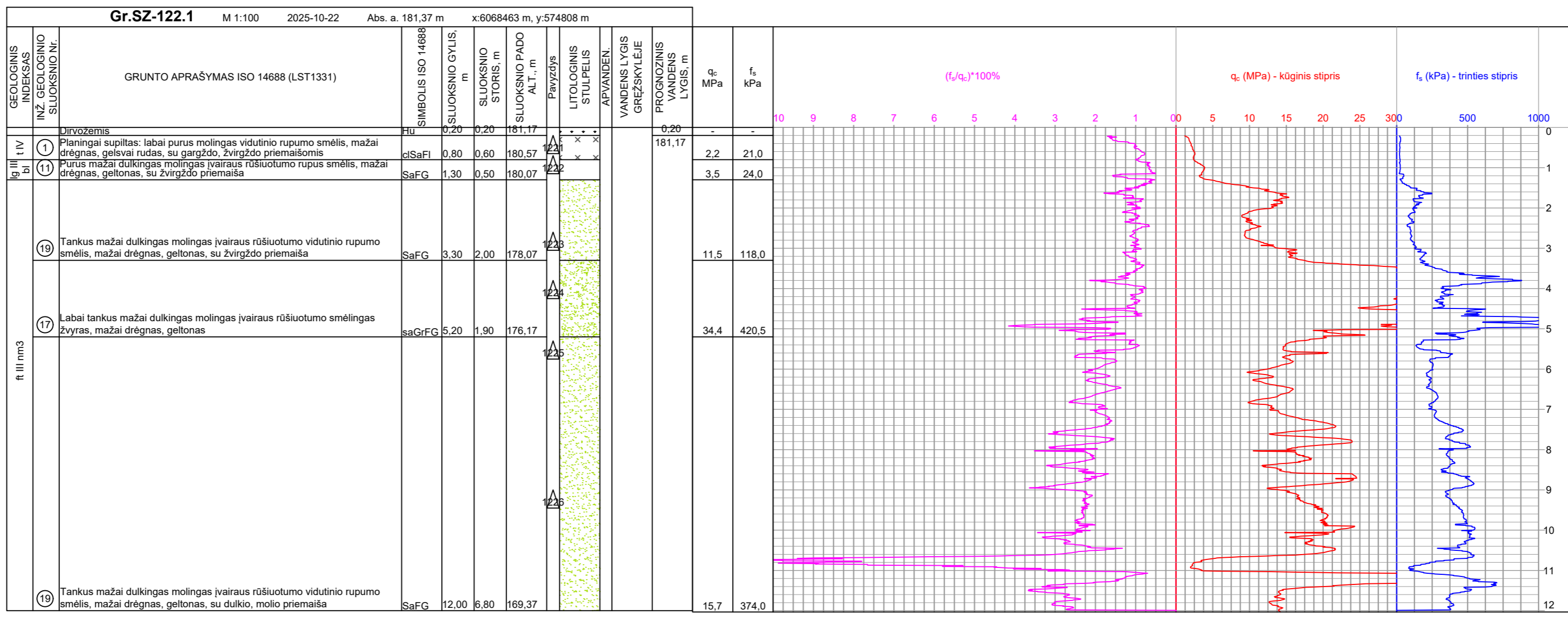
Grežinių geologiniai-litologiniai stulpeliai ir statinio/dinaminio zondavimo grafikai

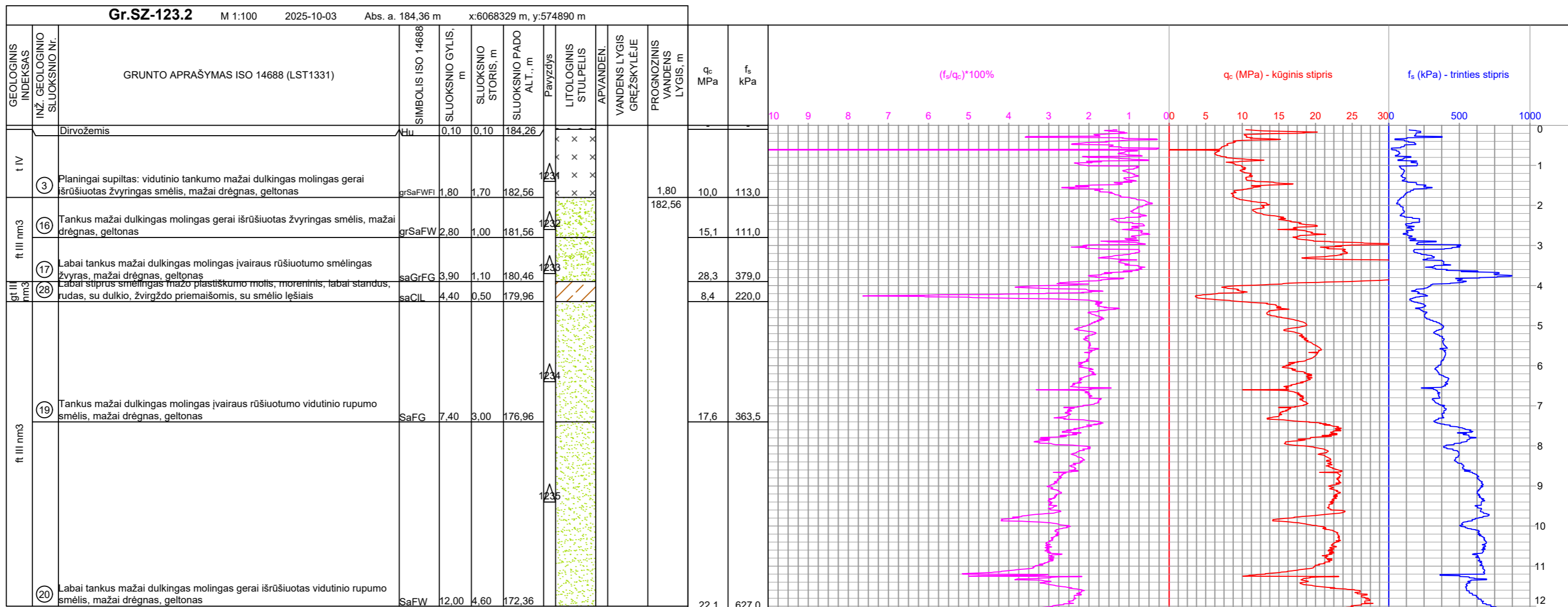
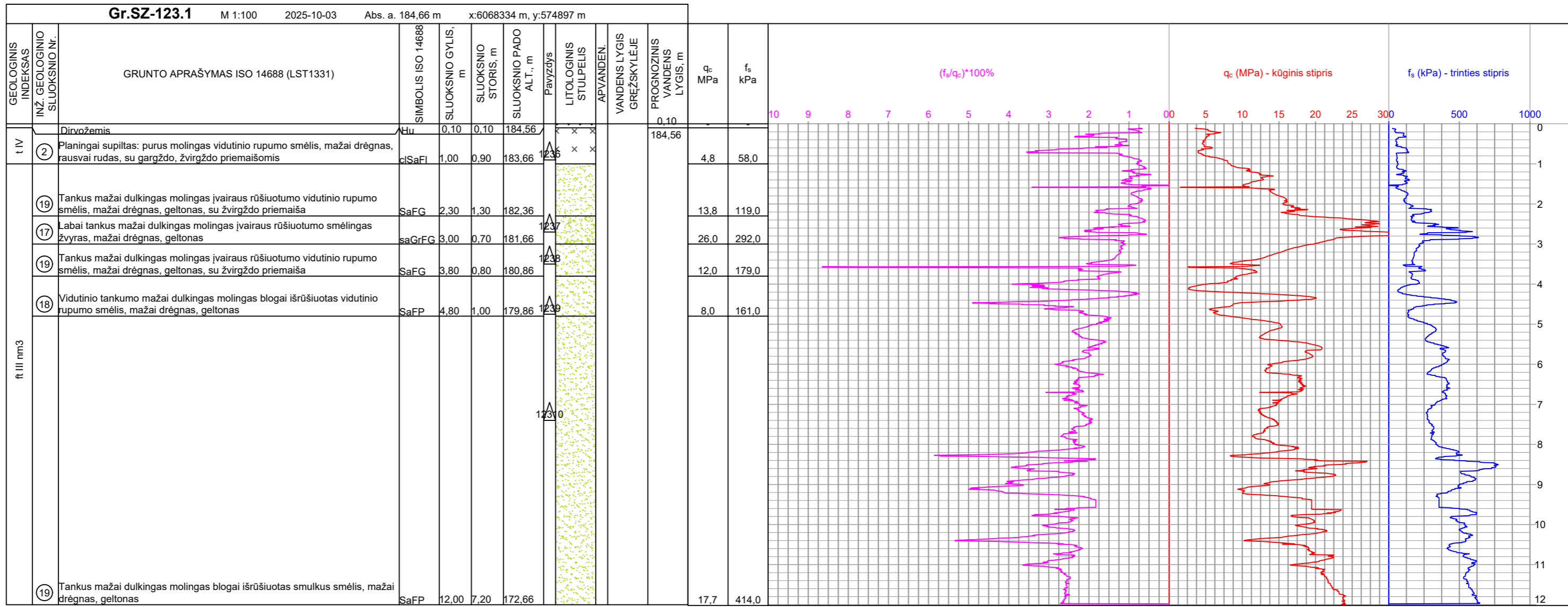
Projekto Nr.

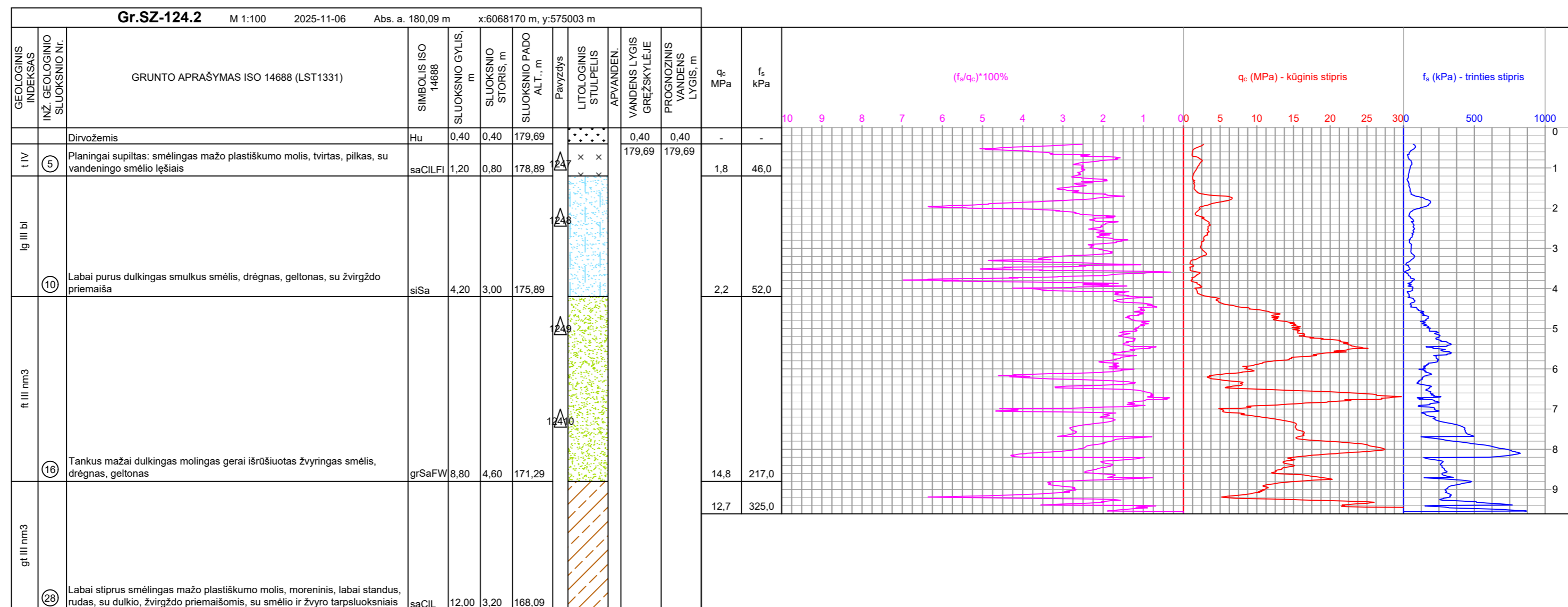
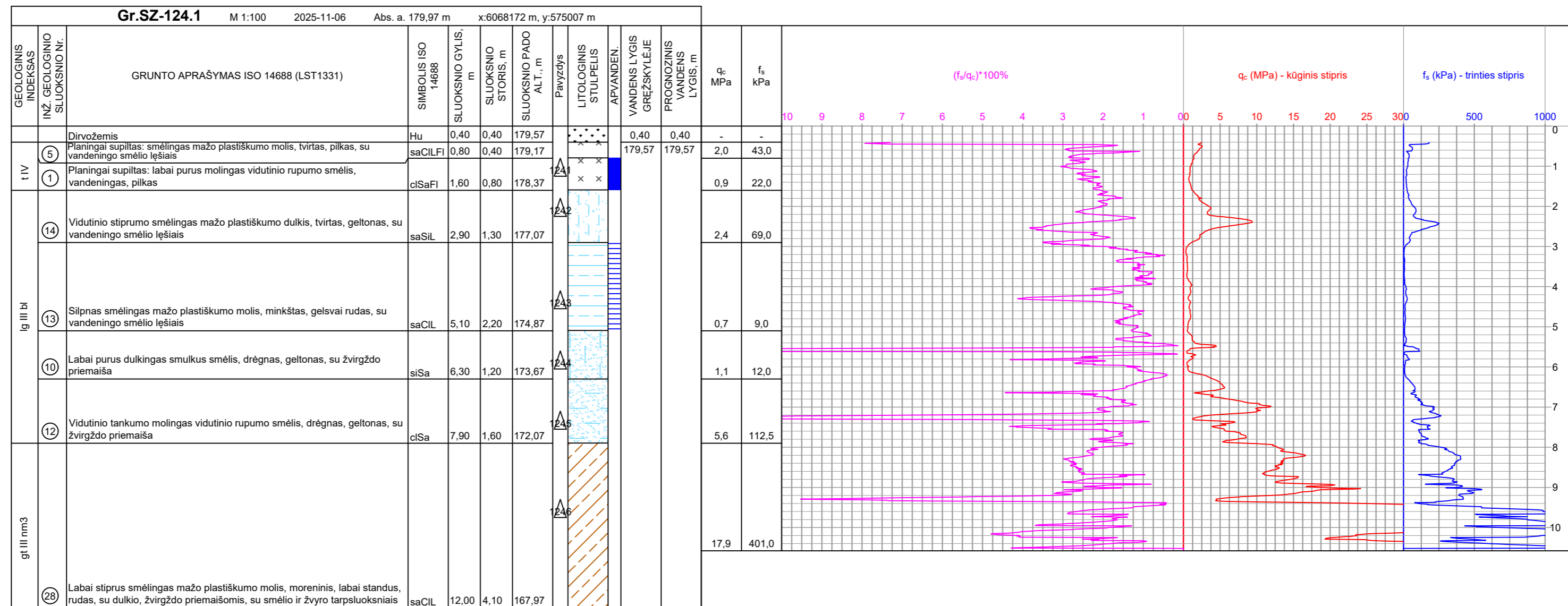
25312


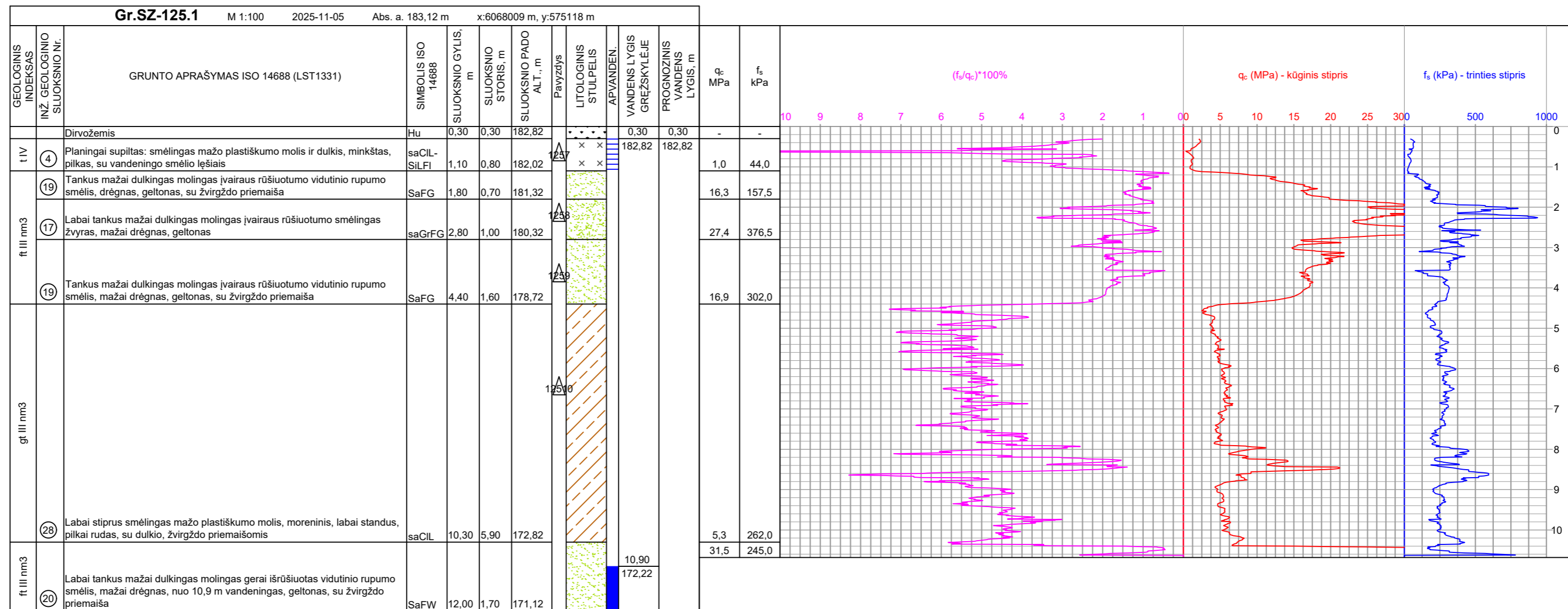




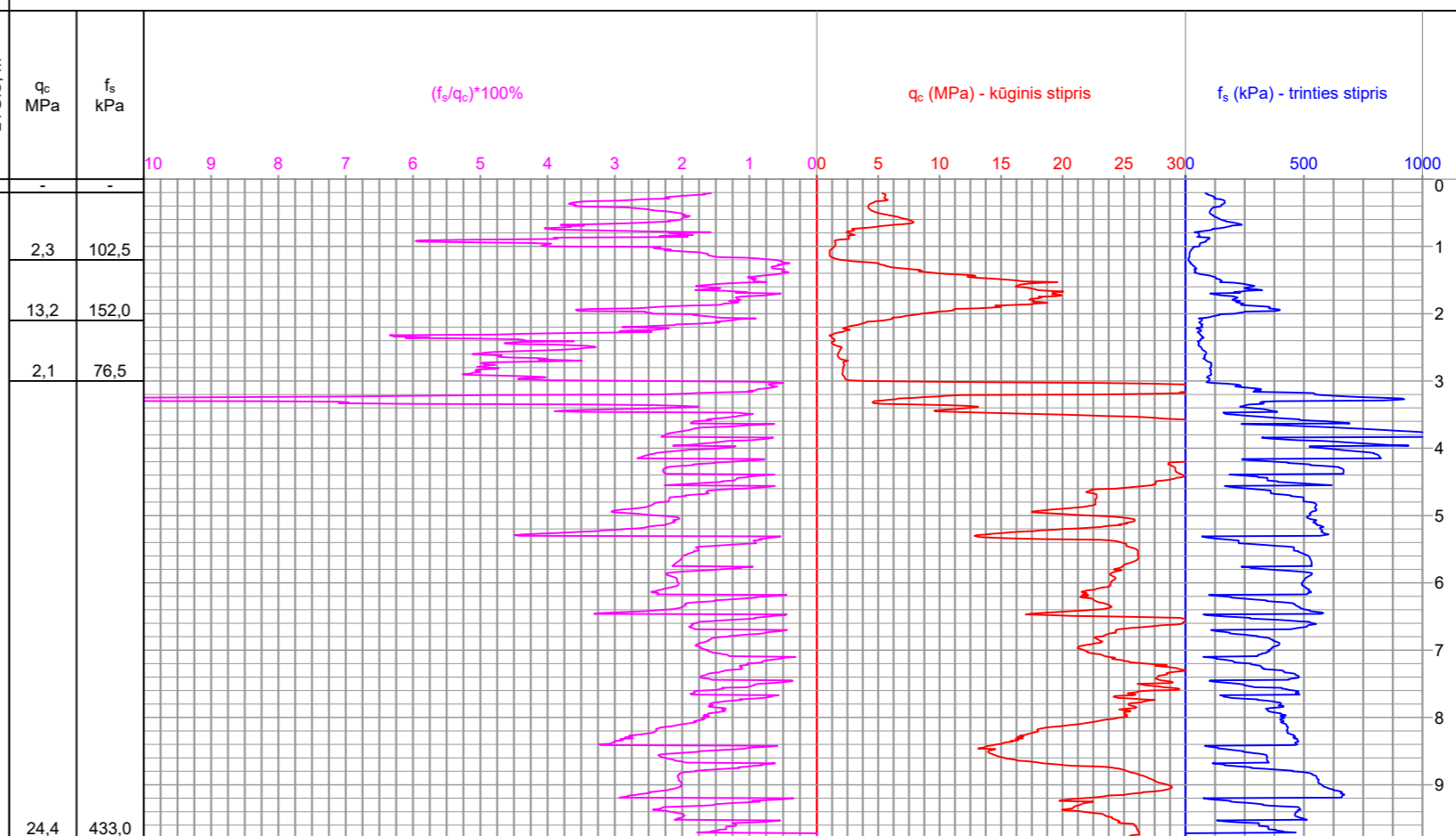




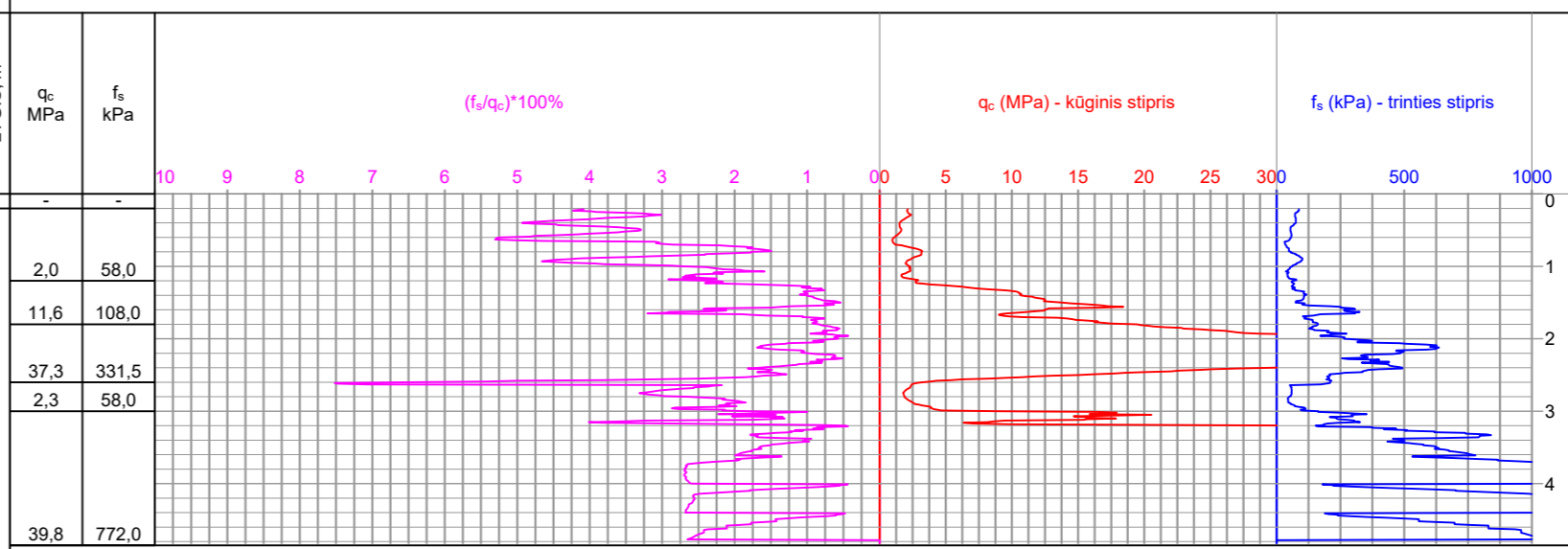


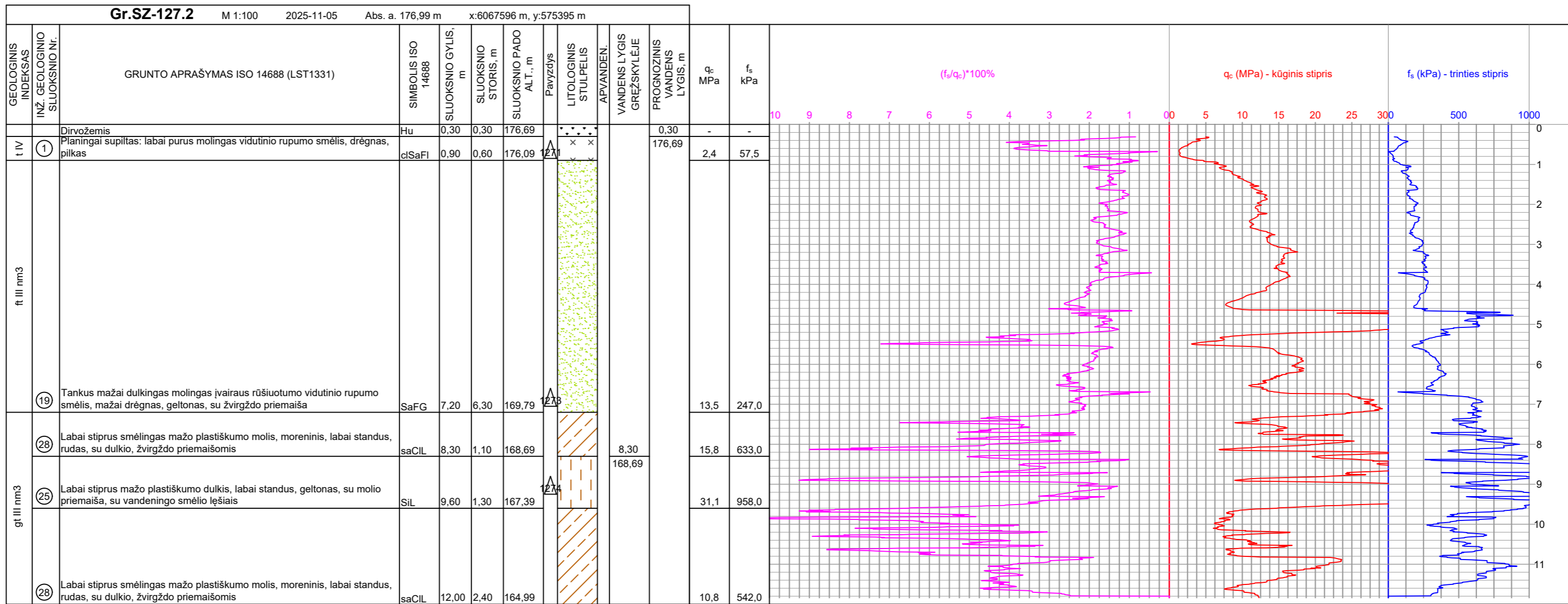



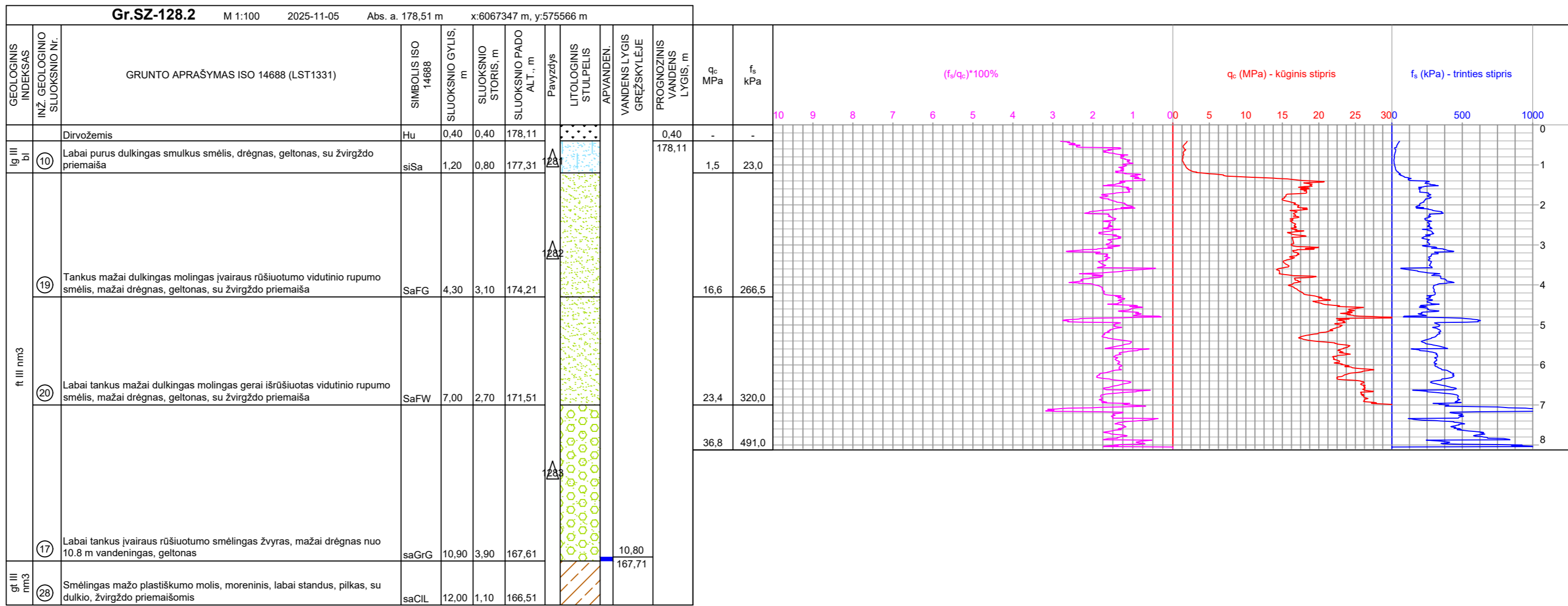
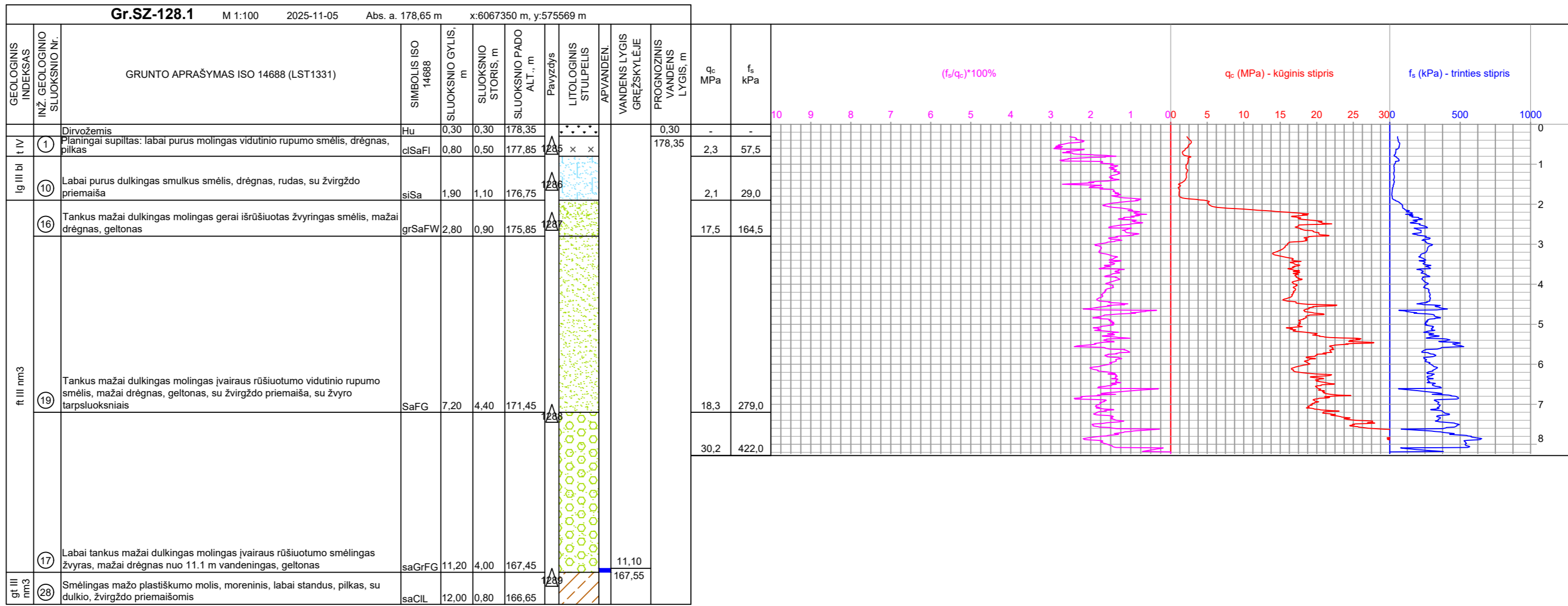
GEOLOGINIS INDEKSAS		GRUNTO APRAŠYMAS ISO 14688 (LST1331)		SIMBOLIS ISO 14688	SLUOKSNIO GYLIS, m	SLUOKSNIO STORIS, m	SLUOKSNIO PADO ALT., m	Pavyzdys	LITOLOGINIS STULPĖLIS	APVANDEN.	VANDENS LYGIS GREŽSKYLĖJE	PROGNOZINIS VANDENS LYGIS, m	φ, MPa	f _s , kPa
I IV	5	Dirvožemis	Planingai supiltas: smėlingas mažo plastiškumo molis, tvirtas, gelsvai rudas, su vandeningo smėlio lęšiais	Hu	0,20	1,00	183,45	x x x			183,45	183,45	-	-
ft III nm3	16	Tankus mažai dulkingas molingas gerai išrūšiuotas žvyringas smėlis, geltonas	Tankus mažai dulkingas molingas gerai išrūšiuotas žvyringas smėlis, geltonas	grSaFW	2,10	0,90	181,55	▲			2,10	181,55	2,3	102,5
gt III nm3	26	Vidutinio stiprumo smėlingas mažo plastiškumo molis, moreninis, tvirtas, rudas, su dulkiu, žvirgždo priemaisiais	Vidutinio stiprumo smėlingas mažo plastiškumo molis, moreninis, tvirtas, rudas, su dulkiu, žvirgždo priemaisiais	saCIL	3,00	0,90	180,65	▲					2,1	76,5
ft III nm3	20	Labai tankus mažai dulkingas molingas gerai išrūšiuotas vidutinio rupumo smėlis, mažai drėgnas, geltonas, su žvirgždo priemaisiais	Labai tankus mažai dulkingas molingas gerai išrūšiuotas vidutinio rupumo smėlis, mažai drėgnas, geltonas, su žvirgždo priemaisiais	SaFW	10,20	7,20	173,45	▲						
gt III nm3	28	Smėlingas mažo plastiškumo molis, moreninis, labai standus, rudas, su dulkiu, žvirgždo priemaisiais	Smėlingas mažo plastiškumo molis, moreninis, labai standus, rudas, su dulkiu, žvirgždo priemaisiais	saCIL	12,00	1,80	171,65	▲						

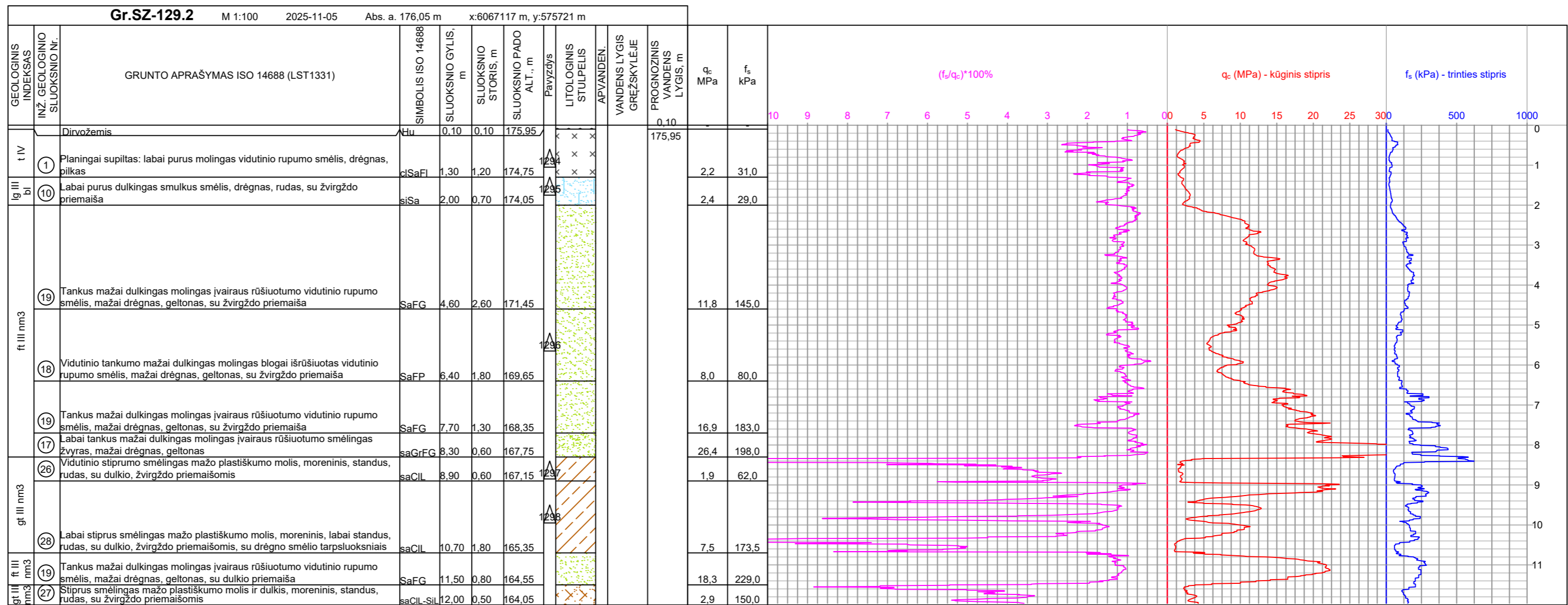
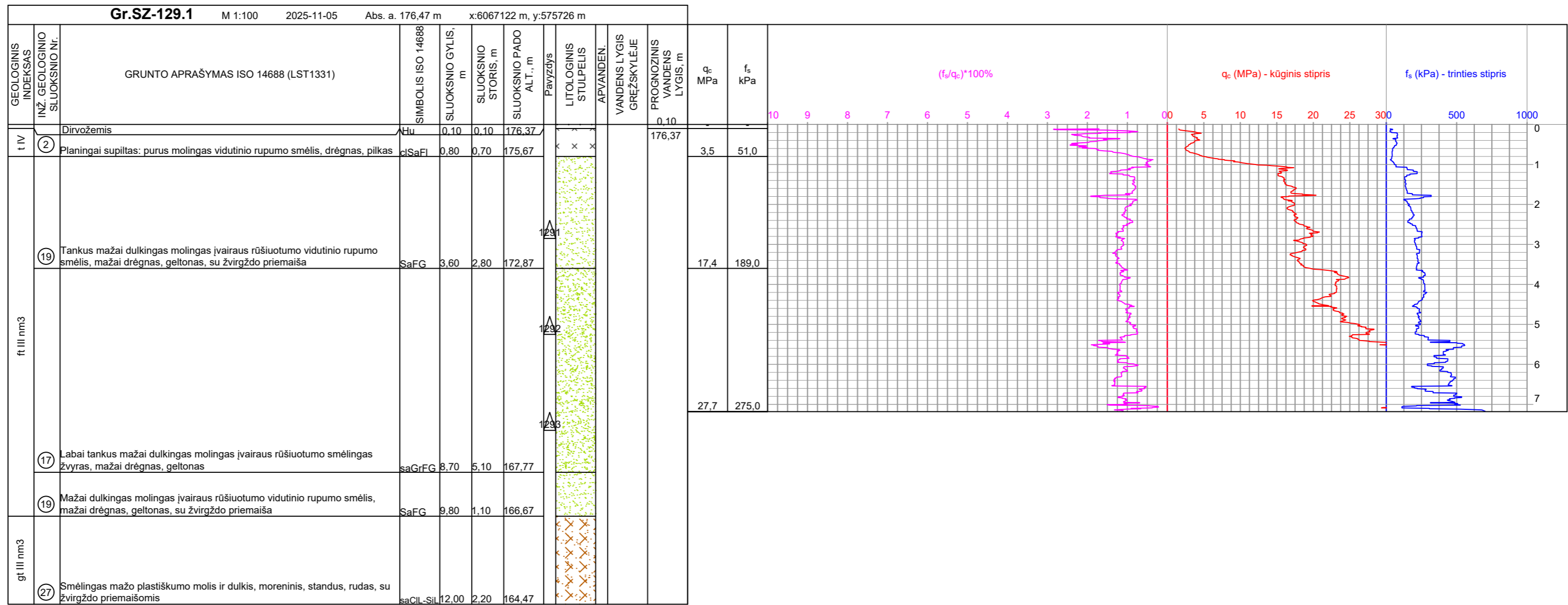


GEOLOGINIS INDEKSAS		GRUNTO APRAŠYMAS ISO 14688 (LST1331)		SIMBOLIS ISO 14688	SLUOKSNIO GYLIS, m	SLUOKSNIO STORIS, m	SLUOKSNIO PADO ALT., m	Pavyzdys	LITOLOGINIS STULPĖLIS	APVANDEN.	VANDENS LYGIS GREŽSKYLĖJE	PROGNOZINIS VANDENS LYGIS, m	φ, MPa	f _s , kPa
I IV	5	Dirvožemis	Planingai supiltas: smėlingas mažo plastiškumo molis, tvirtas, gelsvai rudas, su vandeningo smėlio lęšiais	Hu	0,20	1,00	183,28	x x x			183,28	183,28	-	-
ft III nm3	16	Tankus mažai dulkingas molingas gerai išrūšiuotas žvyringas smėlis, drėgnas, gelsvai rudas	Tankus mažai dulkingas molingas gerai išrūšiuotas žvyringas smėlis, drėgnas, gelsvai rudas	grSaFW	1,80	0,60	181,68	▲			1,80	181,68	2,0	58,0
ft III nm3	17	Labai tankus mažai dulkingas molingas įvairaus rūšiuotumo smėlingas žvyras, drėgnas, gelsvai rudas	Labai tankus mažai dulkingas molingas įvairaus rūšiuotumo smėlingas žvyras, drėgnas, gelsvai rudas	saGrFG	2,60	0,80	180,88	▲			2,60	180,88	11,6	108,0
gt III nm3	26	Vidutinio stiprumo smėlingas mažo plastiškumo molis, moreninis, tvirtas, rudas, su dulkiu, žvirgždo priemaisiais, su vandeningo smėlio lęšiais	Vidutinio stiprumo smėlingas mažo plastiškumo molis, moreninis, tvirtas, rudas, su dulkiu, žvirgždo priemaisiais, su vandeningo smėlio lęšiais	saCIL	3,00	0,40	180,48	▲					2,3	58,0
ft III nm3	20	Labai tankus mažai dulkingas molingas gerai išrūšiuotas vidutinio rupumo smėlis, mažai drėgnas, geltonas, su žvirgždo priemaisiais	Labai tankus mažai dulkingas molingas gerai išrūšiuotas vidutinio rupumo smėlis, mažai drėgnas, geltonas, su žvirgždo priemaisiais	SaFW	9,90	6,90	173,58	▲						
gt III nm3	28	Smėlingas mažo plastiškumo molis, moreninis, labai standus, rudas, su dulkiu, žvirgždo priemaisiais	Smėlingas mažo plastiškumo molis, moreninis, labai standus, rudas, su dulkiu, žvirgždo priemaisiais	saCIL	12,00	2,10	171,48	▲						








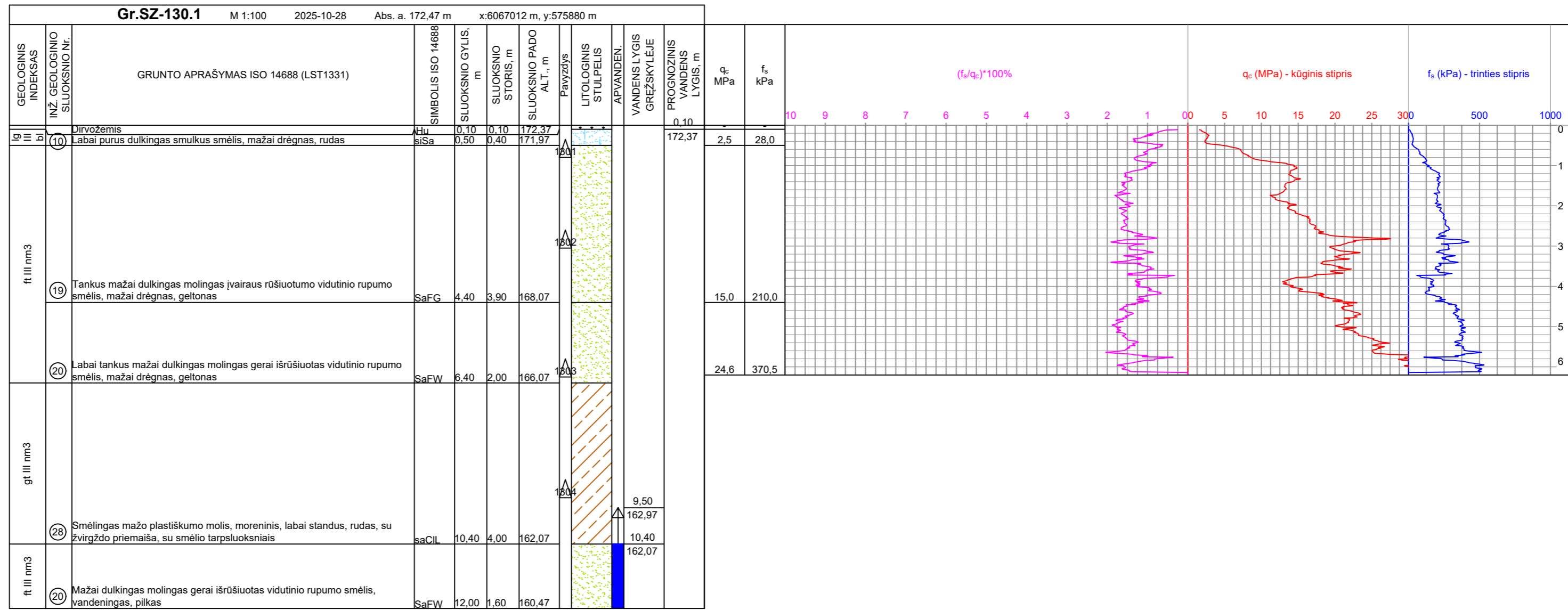


Leidimo Nr. 1746029

Grežinių geologiniai-litologiniai stulpeliai ir statinio/dinaminio zondavimo grafikai

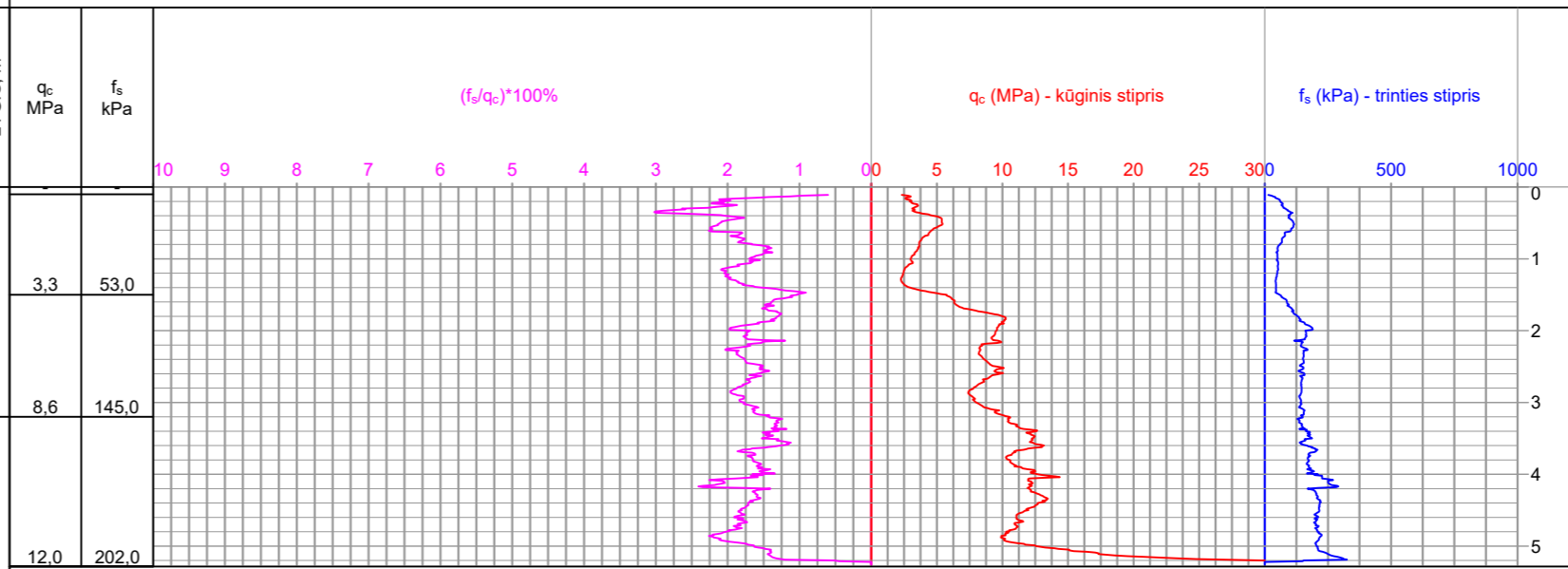
Projekto Nr.

25312



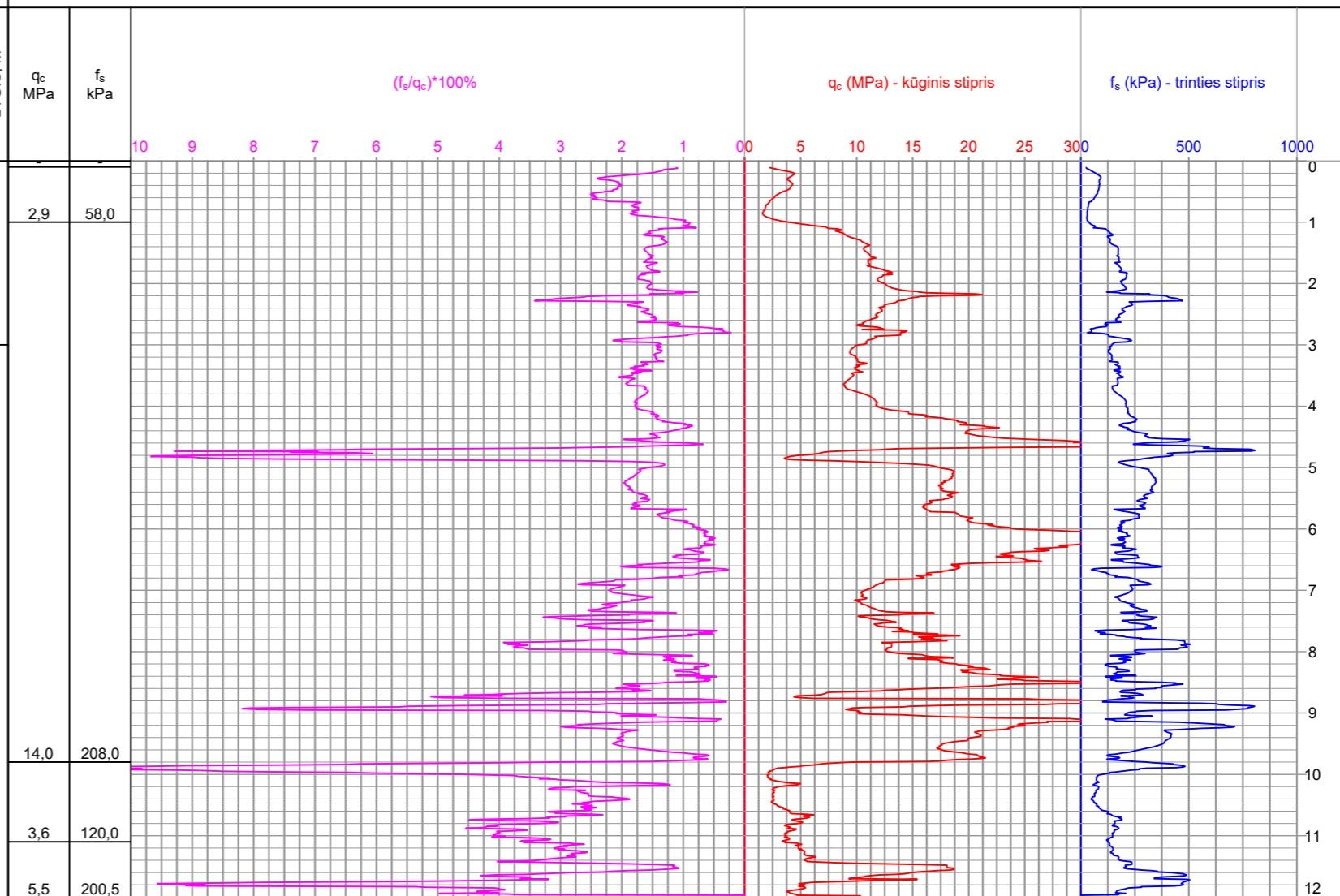
Gr.SZ-131.1 M 1:100 2025-10-28 Abs. a. 167,23 m x:6066885 m, y:576055 m

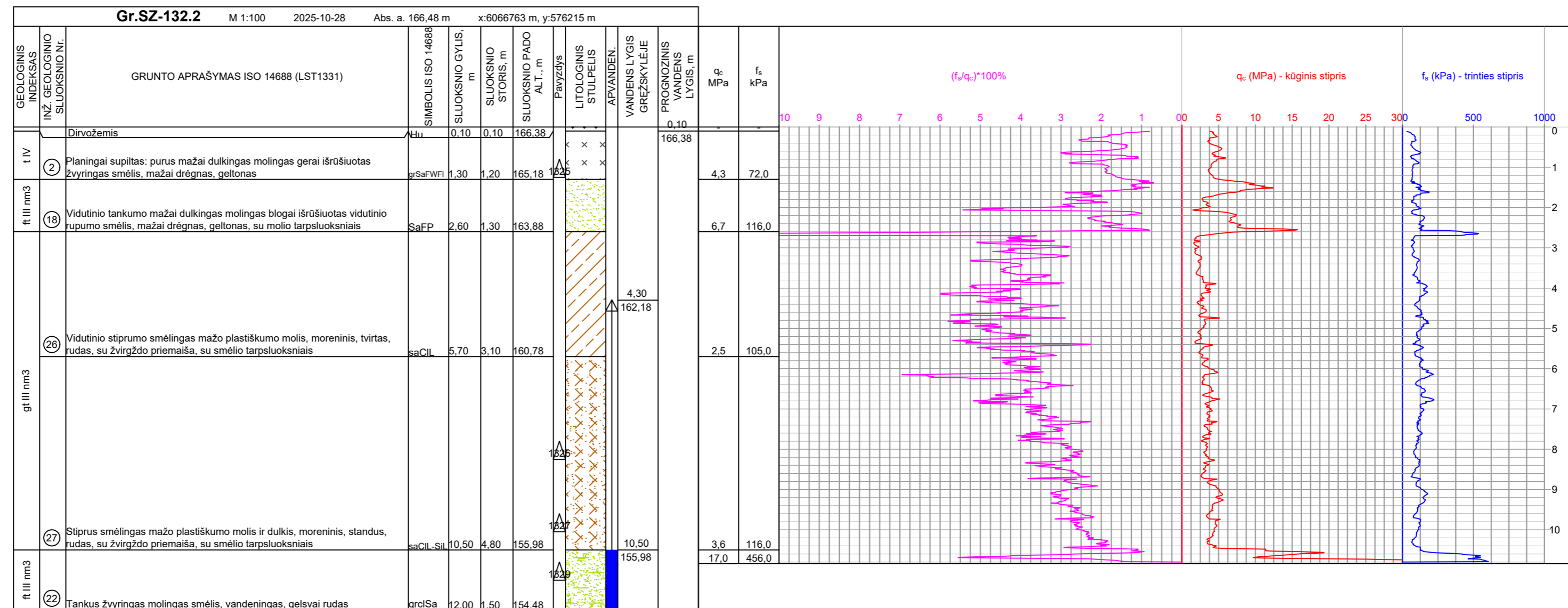
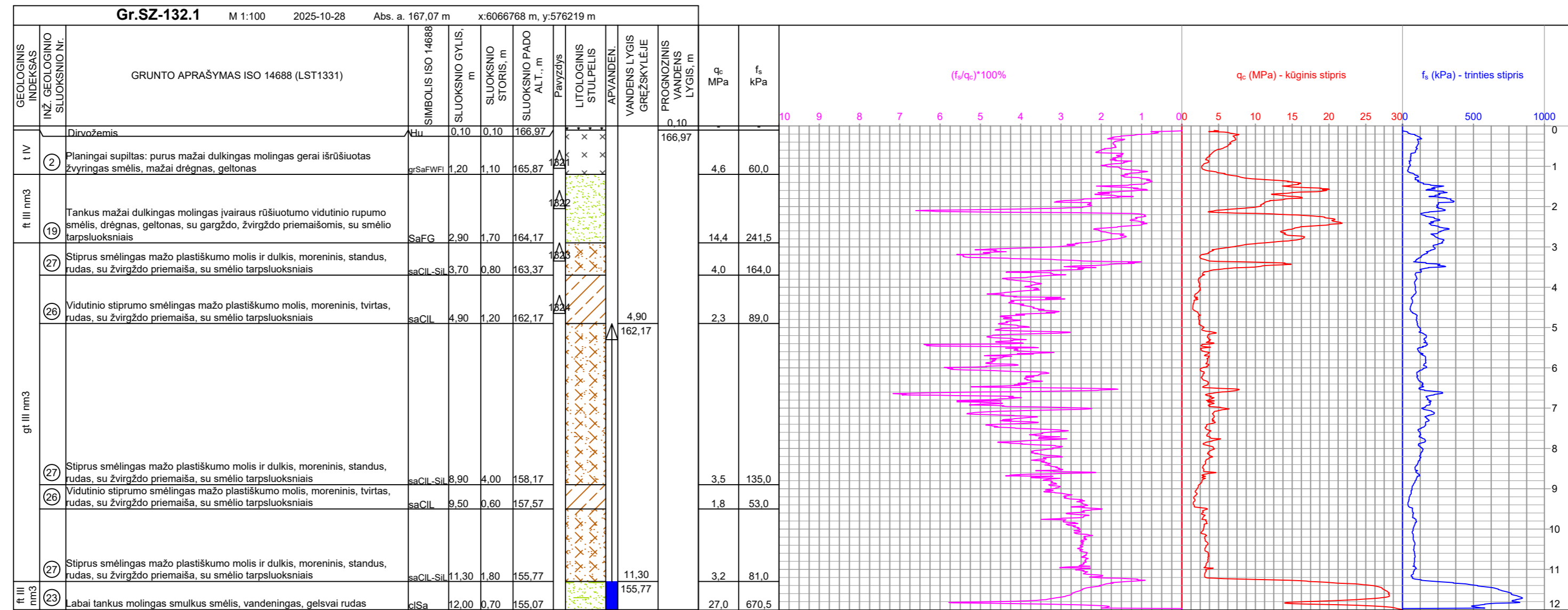
GEOLOGINIS INDEKSAS	INŽ. GEOLOGINIO SLUOKSNIO Nr.	GRUNTO APRAŠYMAS ISO 14688 (LST1331)				SIMBOLIS ISO 14688	SLUOKSNIO GYLIS, m	SLUOKSNIO STORIS, m	SLUOKSNIO PADO ALT., m	Pavzdyzys	LITOLOGINIS STULPELIS	APVANDEN.	VANDENS LYGIS GREŽSKYLEJE	PROGNOZINIS VANDENS LYGIS, m	φ MPa	f_s kPa
		GRUNTO APRAŠYMAS ISO 14688 (LST1331)														
lg III bi		Dirvožemis				Ahu	0,10	0,10	167,13							
	11	Purus mažai dulkingas molingas blogai išrūšiuotas vidutinio rupumo smėlis, mažai drėgnas, gelsvai rudas				SaFP	1,50	1,40	165,73						3,3	53,0
ft III nm3	18	Vidutinio tankumo mažai dulkingas molingas blogai išrūšiuotas vidutinio rupumo smėlis, mažai drėgnas, geltonas				SaFP	3,20	1,70	164,03						8,6	145,0
	19	Tankus mažai dulkingas molingas įvairaus rūšiuotumo vidutinio rupumo smėlis, mažai drėgnas nuo 5,0 m vandeningas, pilkas, su žvirgždo, molio priemaiša				SaFG	9,30	6,10	157,93						12,0	202,0
gt III nm3	27	Smėlingas mažo plastiškumo molis ir dulkis, moreninis, standus, rudas, su žvirgždo priemaiša, su smėlio tarpstuksniais				SaCII-sil	12,00	2,70	155,23							

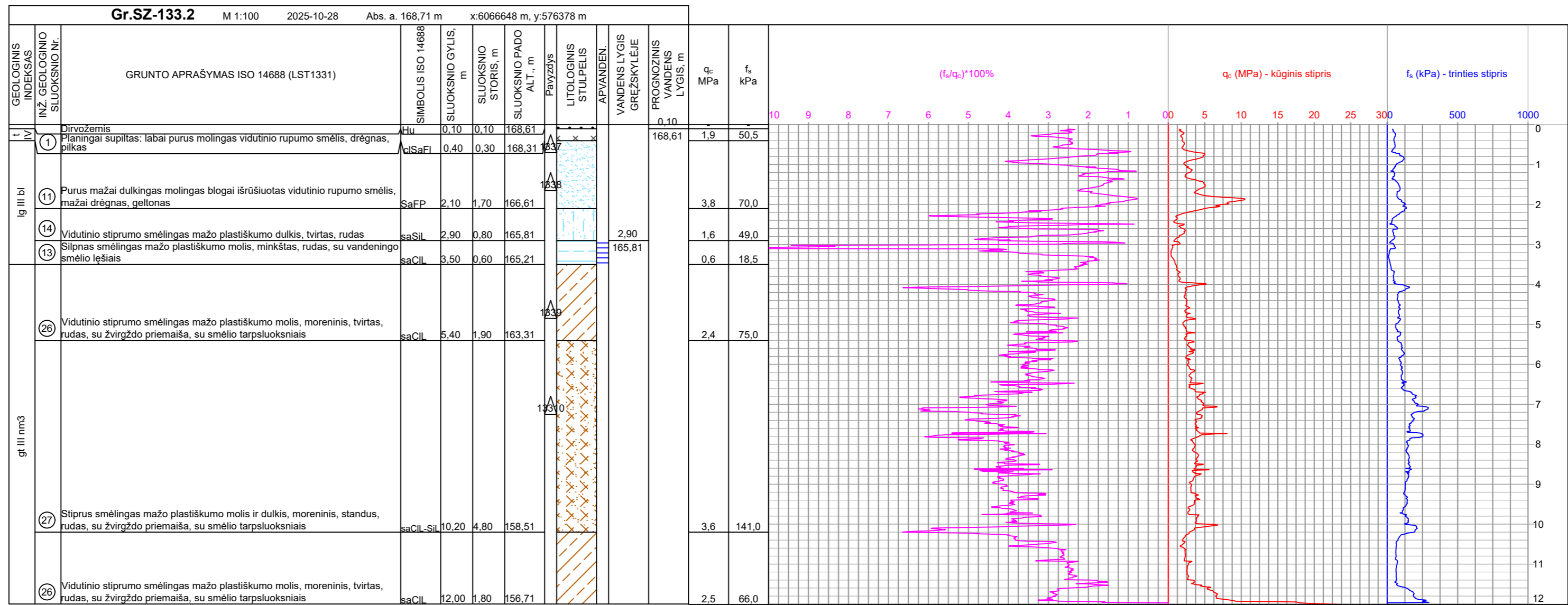
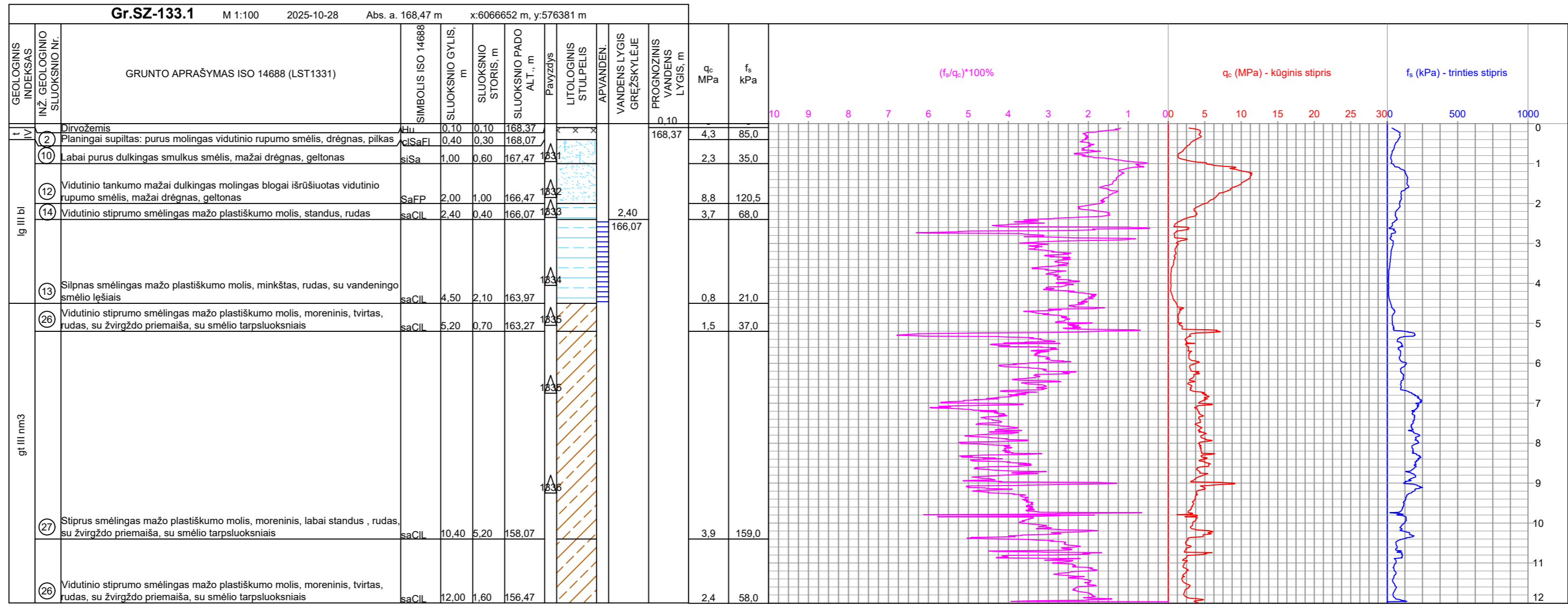


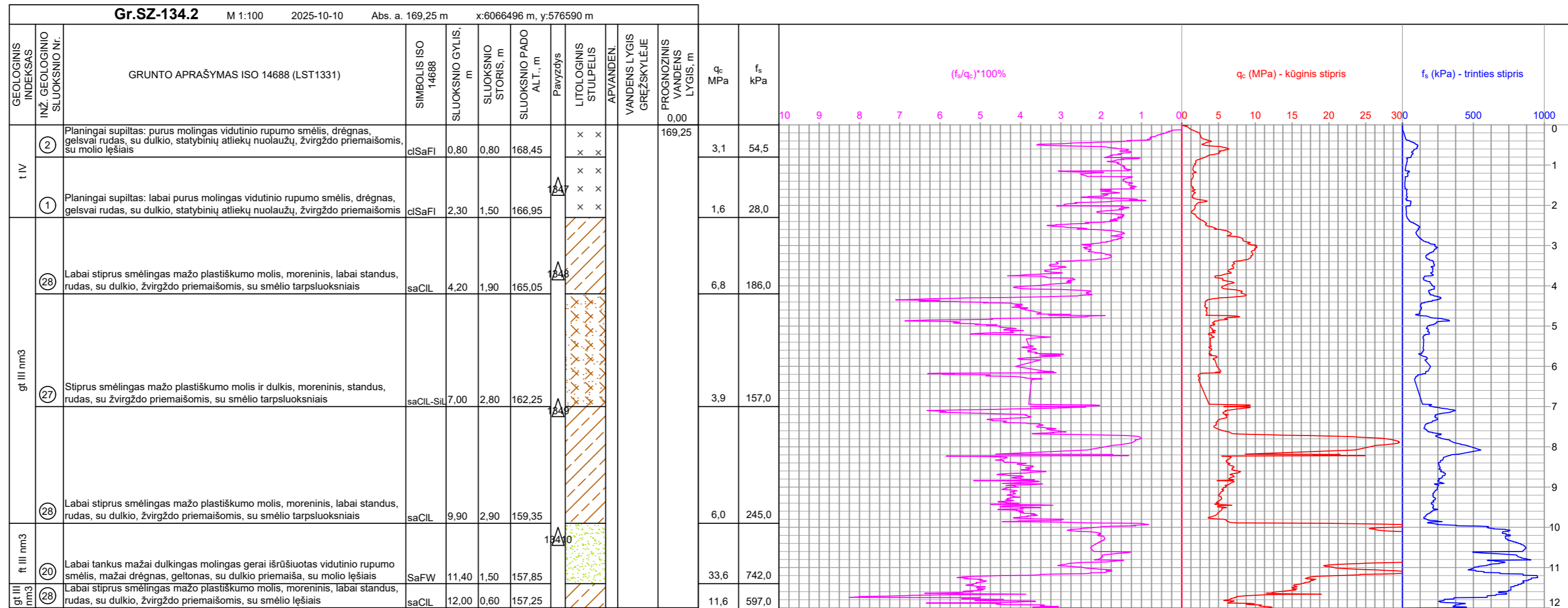
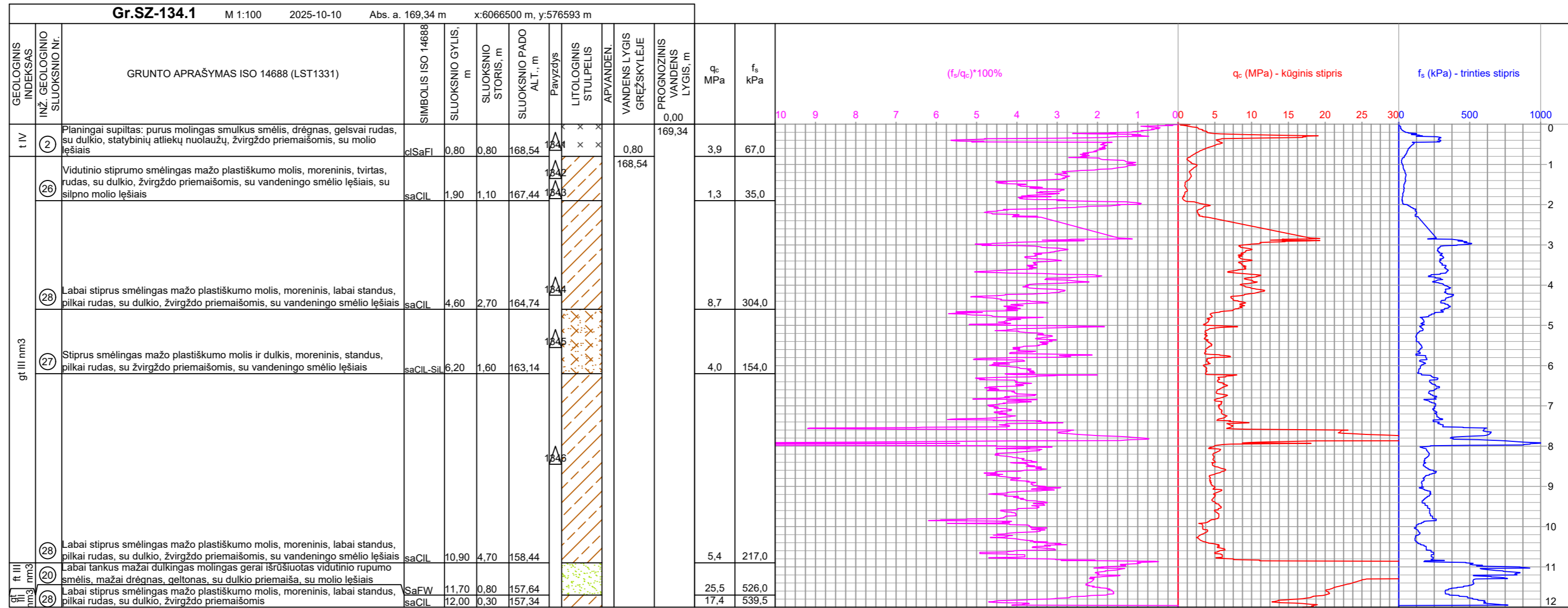
Gr.SZ-131.2 M 1:100 2025-10-28 Abs. a. 167,48 m x:6066880 m, y:576052 m

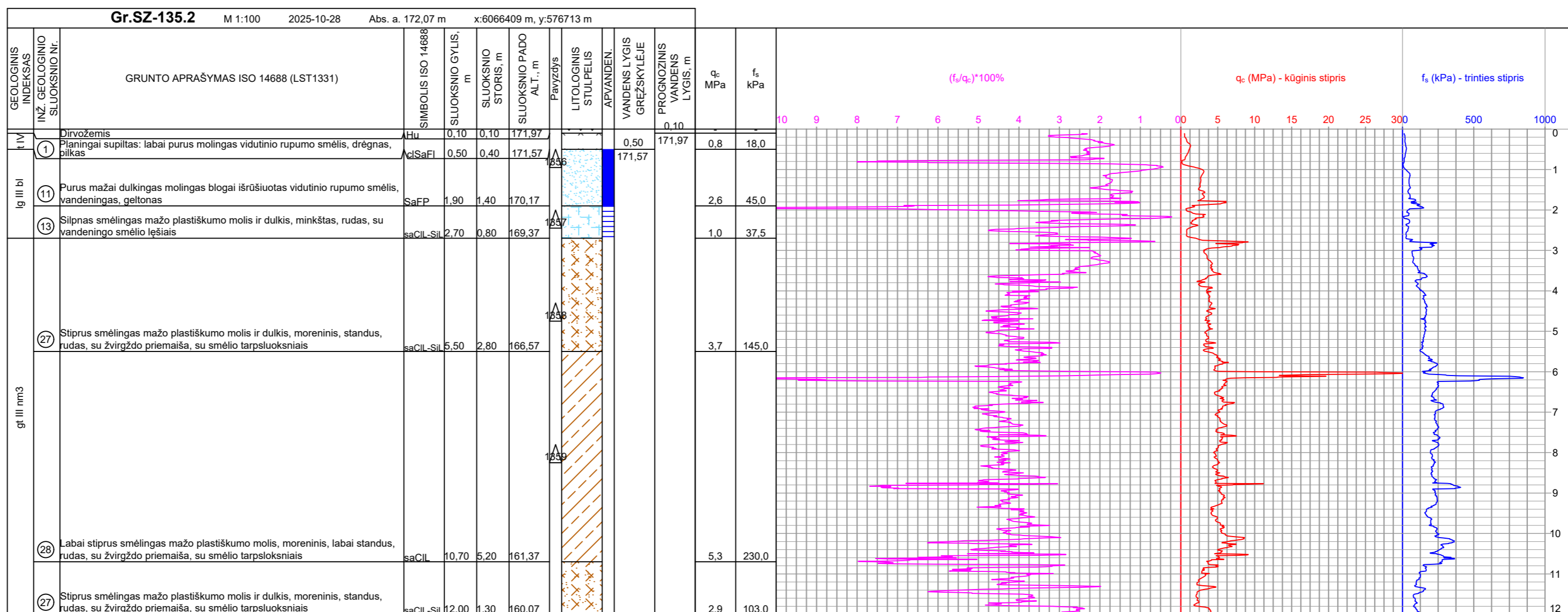
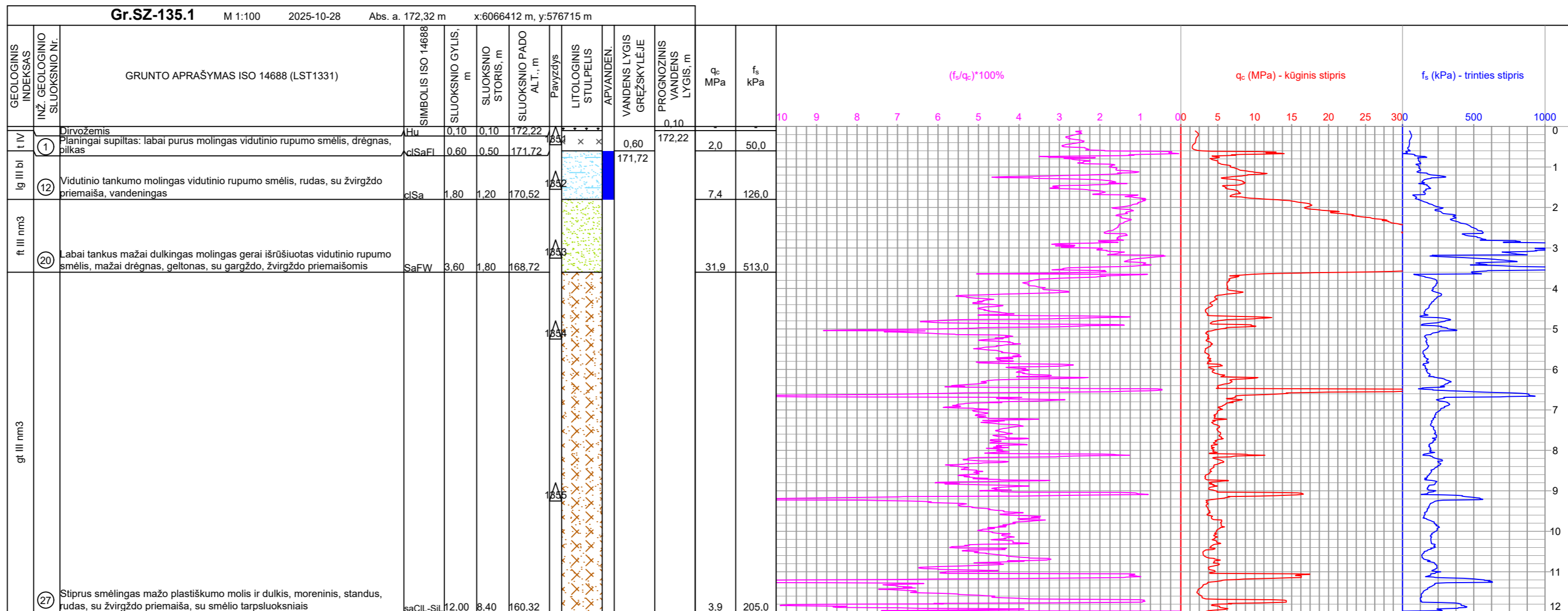
GEOLOGINIS INDEKSAS	INŽ. GEOLOGINIO SLUOKSNIO Nr.	GRUNTO APRAŠYMAS ISO 14688 (LST1331)				SIMBOLIS ISO 14688	SLUOKSNIO GYLIS, m	SLUOKSNIO STORIS, m	SLUOKSNIO PADO ALT., m	Pavzdyzys	LITOLOGINIS STULPELIS	APVANDEN.	VANDENS LYGIS GREŽSKYLEJE	PROGNOZINIS VANDENS LYGIS, m	φ MPa	f_s kPa
		GRUNTO APRAŠYMAS ISO 14688 (LST1331)														
lg III bi		Dirvožemis				Ahu	0,10	0,10	167,38							
	11	Purus mažai dulkingas molingas blogai išrūšiuotas vidutinio rupumo smėlis, mažai drėgnas, gelsvai rudas				SaFP	1,00	0,90	166,48						2,9	58,0
ft III nm3	19	Tankus mažai dulkingas molingas įvairaus rūšiuotumo vidutinio rupumo smėlis, mažai drėgnas, nuo 5,0 m vandeningas, geltonas				SaFG	9,80	8,80	157,68						14,0	208,0
	27	Stiprus smėlingas mažo plastiškumo molis ir dulkis, moreninis, standus, rudas, su žvirgždo priemaiša, su smėlio tarpstuksniais				SaCII-sil	11,10	1,30	156,38						3,6	120,0
gt III nm3	28	Labai stiprus smėlingas mažo plastiškumo molis, moreninis, labai standus, rudas, su žvirgždo priemaiša, su smėlio tarpstuksniais				SaCII	12,00	0,90	155,48						5,5	200,5

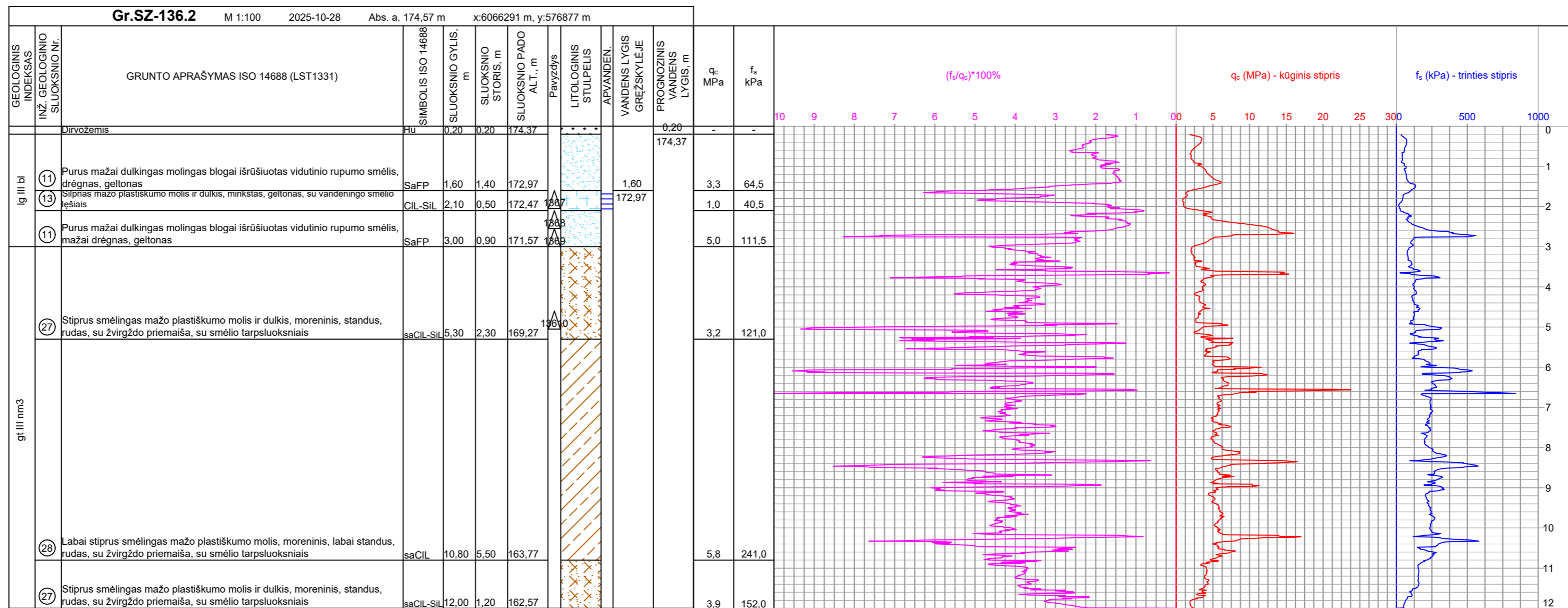
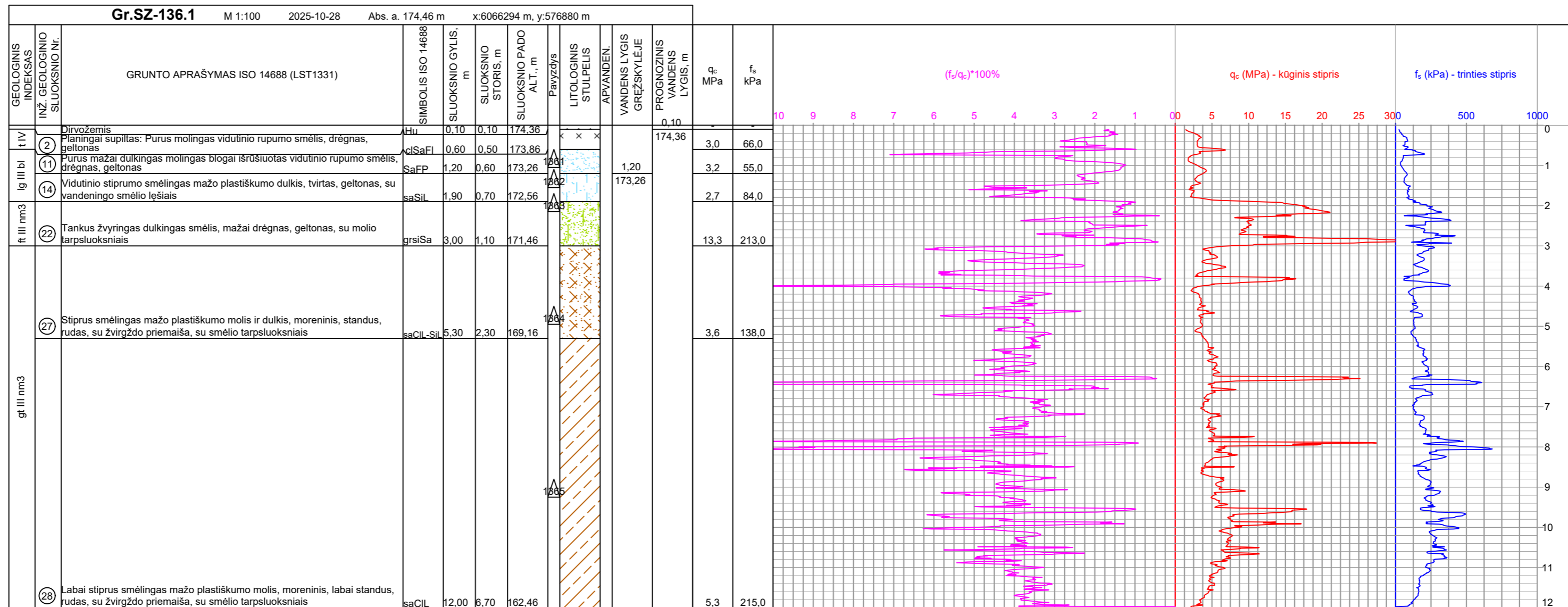












Leidimo Nr. 1746029

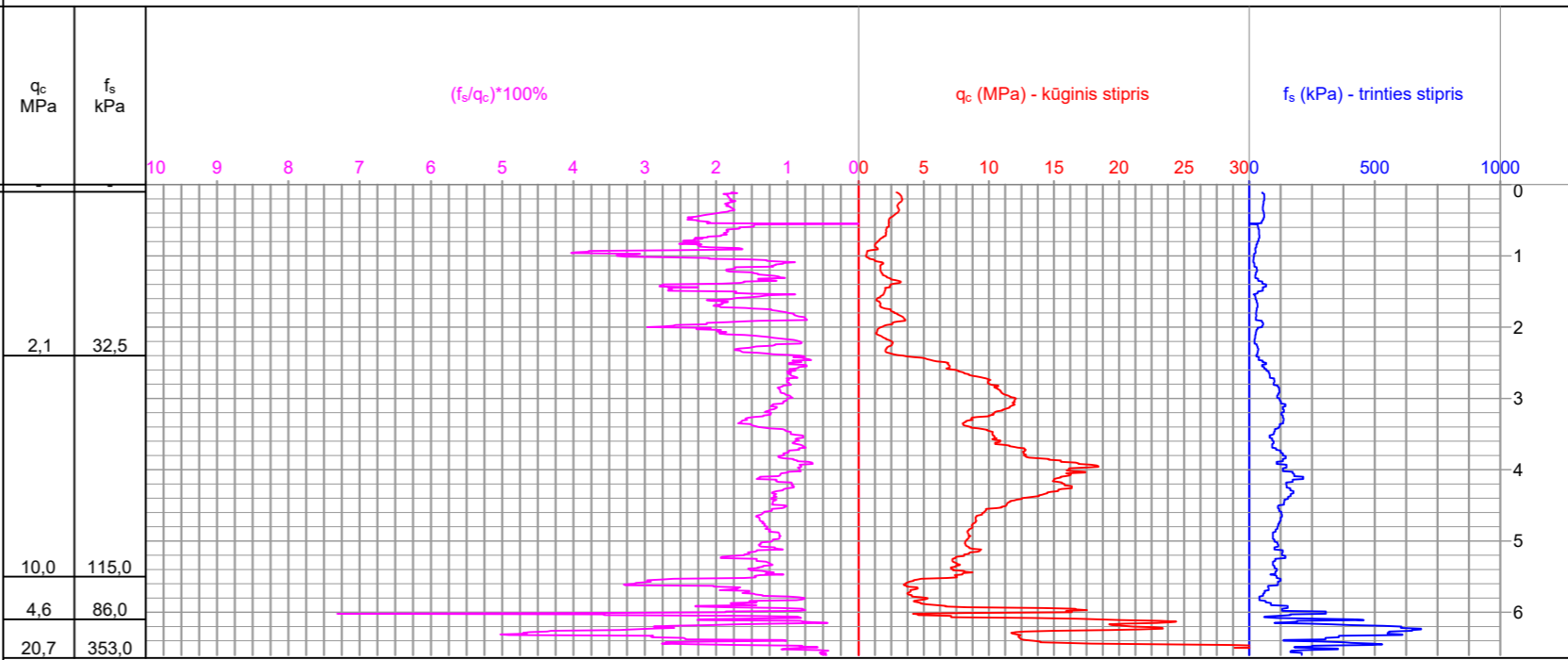
Grežinių geologiniai-litologiniai stulpeliai ir statinio/dinaminio zondavimo grafikai

Projekto Nr.

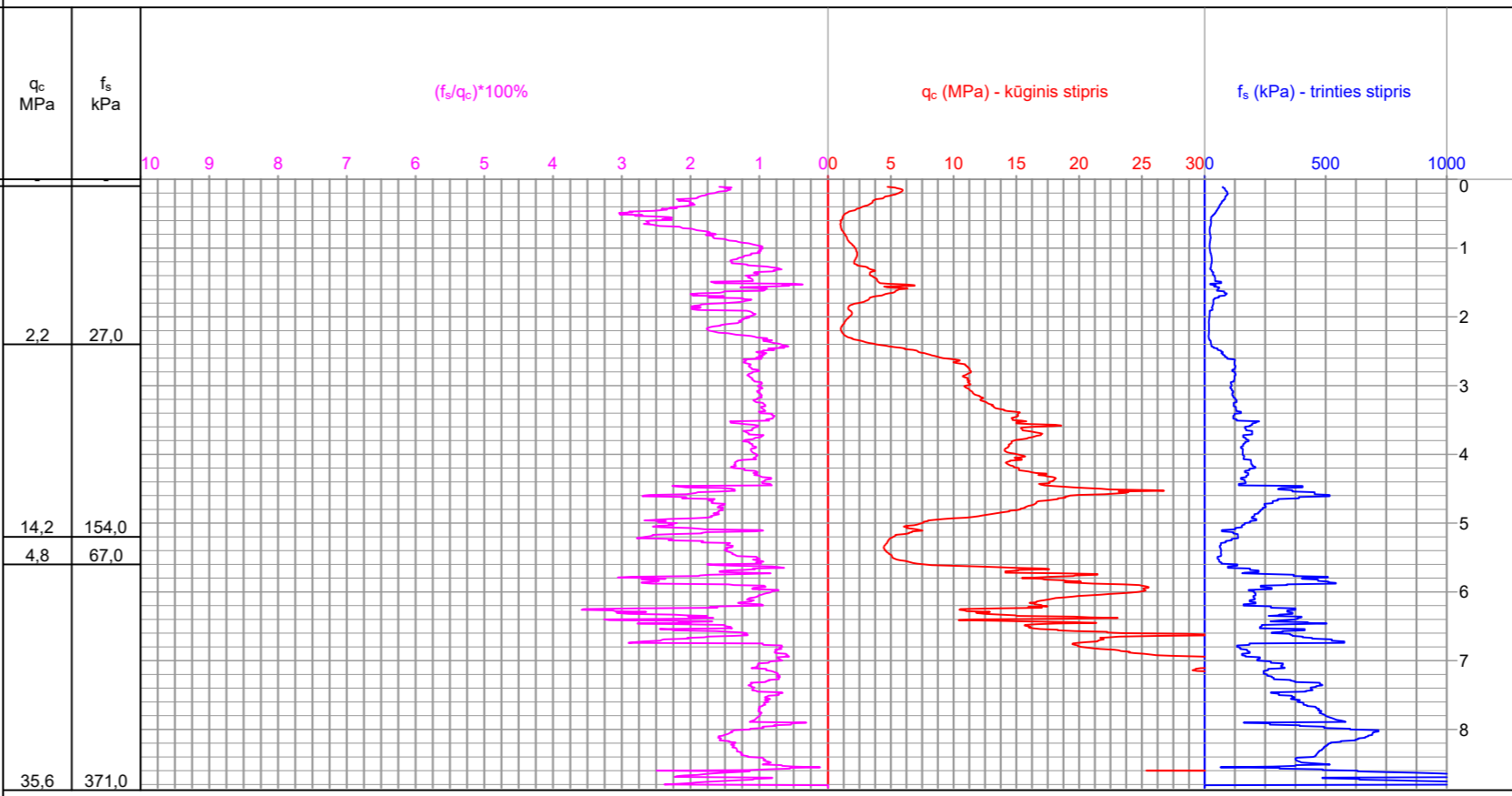
25312

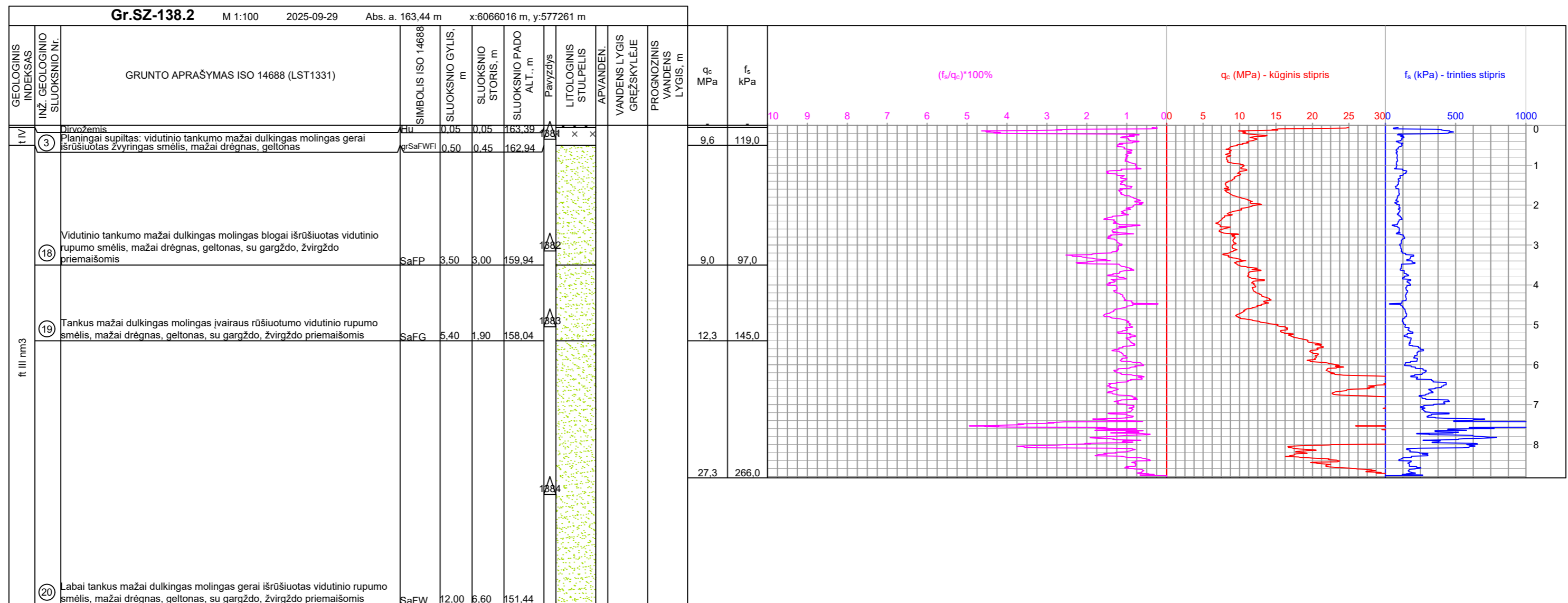
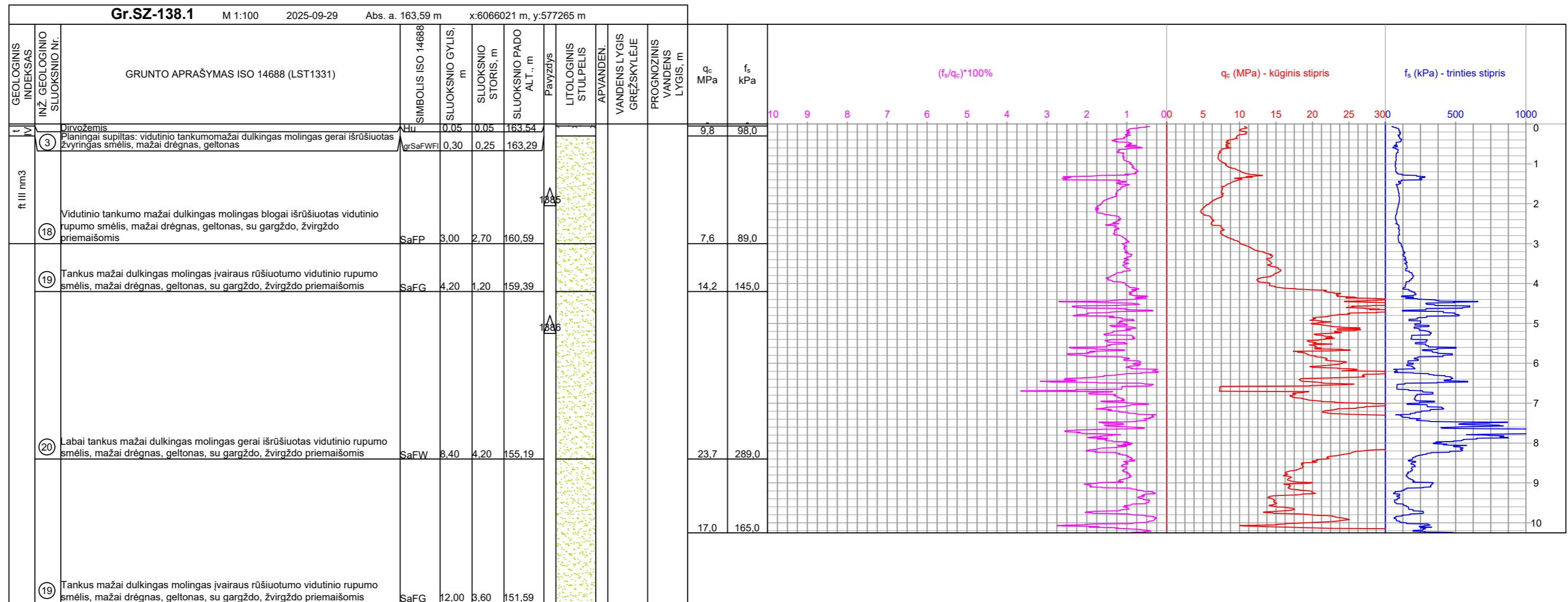
2.53

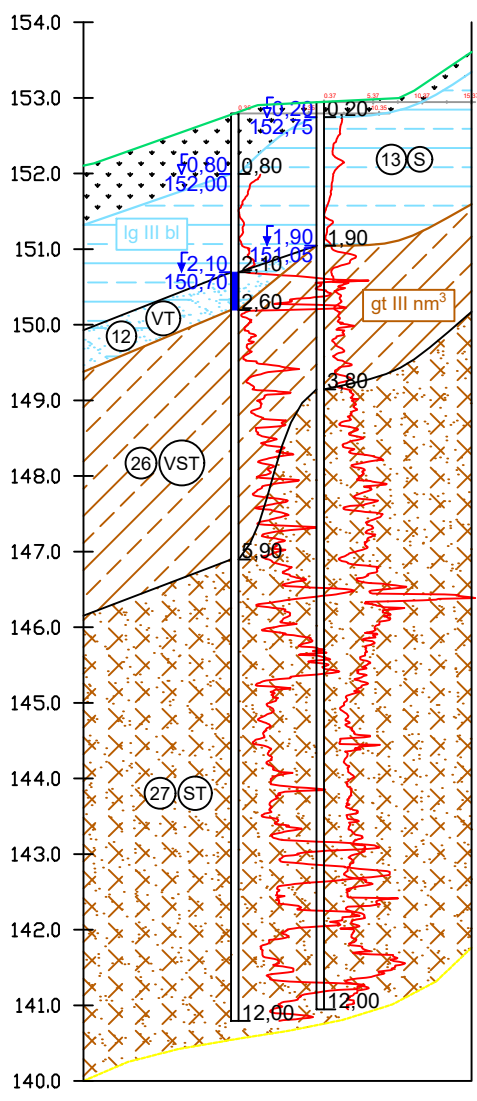
Gr.SZ-137.1						M 1:100		2025-09-29		Abs. a. 171,37 m		x:6066179 m, y:577041 m	
GRUNTO APRĄŠYMAS ISO 14688 (LST1331)						SIMBOLIS ISO 14688		SLUOKSNIO GYLIS, m		SLUOKSNIO STORIS, m		SLUOKSNIO PADO ALT., m	
t IV	Dirvožemis	Hu	0,10	0,10	171,27	x x x	x x x	x x x	x x x	0,10	171,27	2,1	32,5
ft III nm3	16	SaFP	5,50	3,10	165,87	x x x	x x x	x x x	x x x	10,0	115,0	4,6	86,0
ft III nm3	28	saCIL	6,10	0,60	165,27	x x x	x x x	x x x	x x x	4,6	86,0	20,7	353,0
ft III nm3	20	SaFW	12,00	6,90	159,37	x x x	x x x	x x x	x x x	20,7	353,0		



Gr.SZ-137.2						M 1:100		2025-09-29		Abs. a. 171,02 m		x:6066176 m, y:577038 m	
GRUNTO APRĄŠYMAS ISO 14688 (LST1331)						SIMBOLIS ISO 14688		SLUOKSNIO GYLIS, m		SLUOKSNIO STORIS, m		SLUOKSNIO PADO ALT., m	
t IV	Dirvožemis	Hu	0,10	0,10	170,92	x x x	x x x	x x x	x x x	0,10	170,92	2,2	27,0
ft III nm3	19	SaFG	5,20	2,80	165,82	x x x	x x x	x x x	x x x	14,2	154,0	4,8	67,0
ft III nm3	28	saCIL	5,60	0,40	165,42	x x x	x x x	x x x	x x x	4,8	67,0	35,6	371,0
ft III nm3	20	SaFW	12,00	6,40	159,02	x x x	x x x	x x x	x x x	35,6	371,0		







Pjūvis I-I
 Mh 1:500
 Mv 1:100
 Mg 1:100

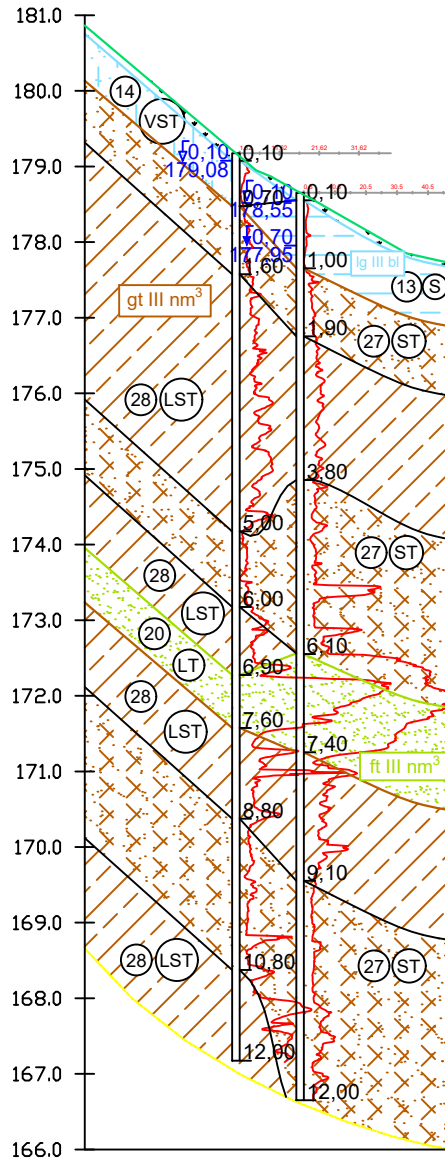
Gręžinio nr.	Gr.SZ-84.1	Gr.SZ-84.2
Altitudė	152.80	152.95
Gylis	12.00	12.00
Atstumas	5.66	
Data	2025-11-07	2025-11-07



Elektros tinklų paskirties, 110 kV oro linijos Neris-Vilniaus E3 I, II ruožo, atramų Nr. 84-138, Avižienių sen., Zujūnų sen., Vilniaus r. sav.

Tech. direktorius	—	2025.12	Inžinerinis - geologinis pjūvis I-I	
Inž. geol.	—	2025.12		
Inž. geol.	—	2025.12		
Užsakovas	UAB "Connecto Lietuva"	Projekto Nr.	25312	3.1

Leidimo Nr.1746029



Pjūvis II-II
 Mh 1:500
 Mv 1:100
 Mg 1:100

Gręžinio nr.	Gr.SZ-97.1	Gr.SZ-97.2
Altitudė	179.18	178.65
Gylis	12.00	12.00
Atstumas	4.24	
Data	2025-11-19	2025-11-19



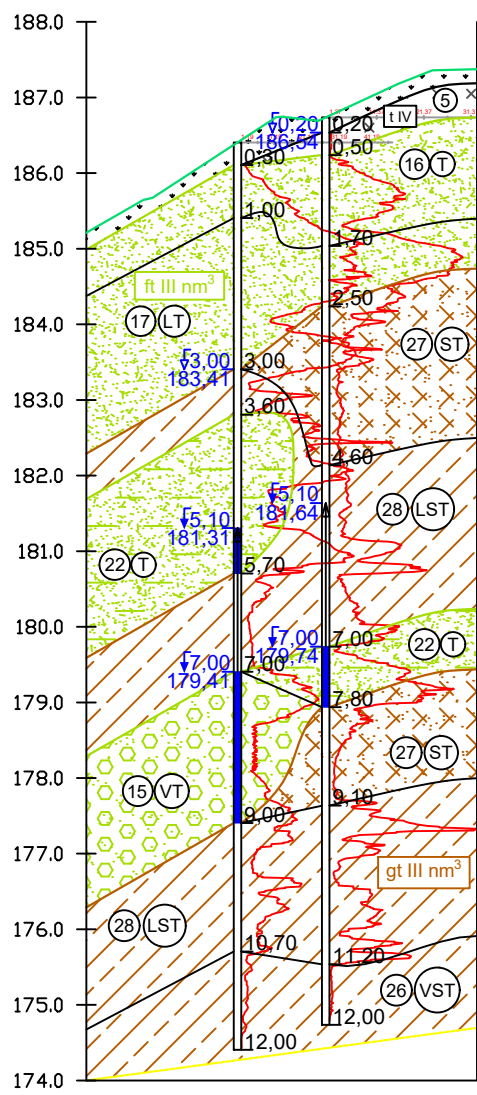
Leidimo Nr.1746029

Inžinerinis - geologinis pjūvis II-II

3.2

Projekto Nr.

25312

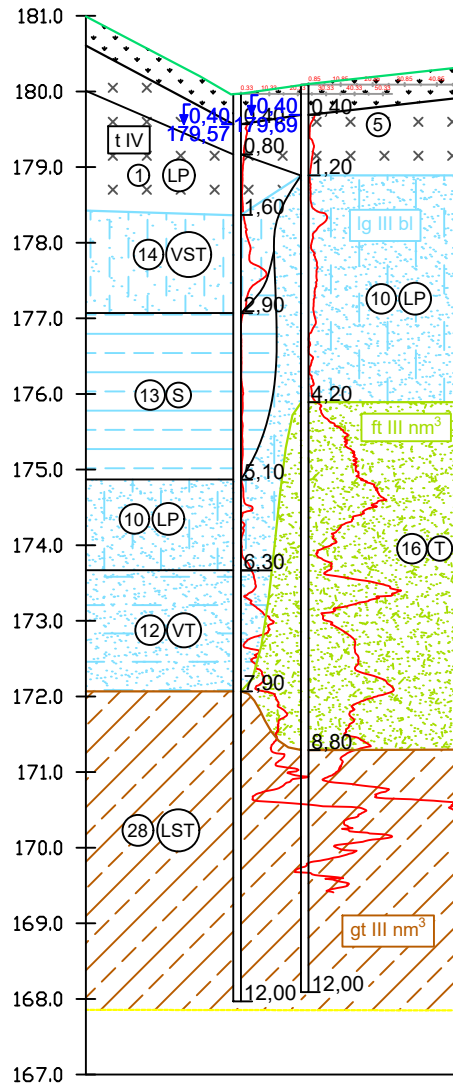


Pjūvis III-III
 Mh 1:500
 Mv 1:100
 Mg 1:100

Gręžinio nr.	
Altitudė	
Gylis	
Atstumas	
Data	

	Gr.SZ-111.1	Gr.SZ-111.2
Altitudė	186.41	186.74
Gylis	12.00	12.00
Atstumas	5.83	
Data	2025-11-06	2025-11-06

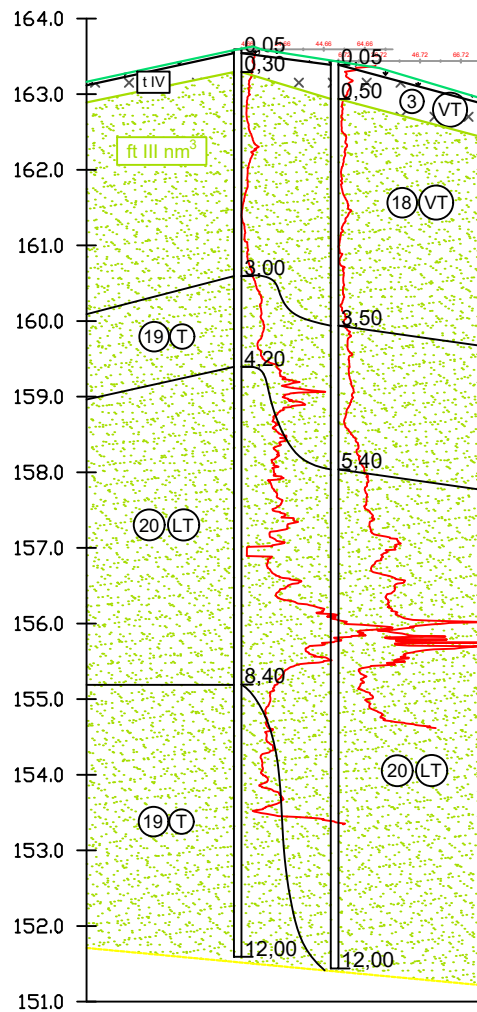




Pjūvis IV-IV
 Mh 1:500
 Mv 1:100
 Mg 1:100

Grēžinio nr.	Gr.SZ-124. Gr.SZ-124.2	
Altitudē	179.97	180.09
Gylis	12.00	12.00
Atstumas	4.47	
Data	2025-11-06	2025-11-06





Pjūvis V-V
 Mh 1:500
 Mv 1:100
 Mg 1:100

Gręžinio nr.	Gr.SZ-138.1	Gr.SZ-138.2
Altitudė	163.59	163.44
Gylis	12.00	12.00
Atstumas	6.40	
Data	2025-09-29	2025-09-29



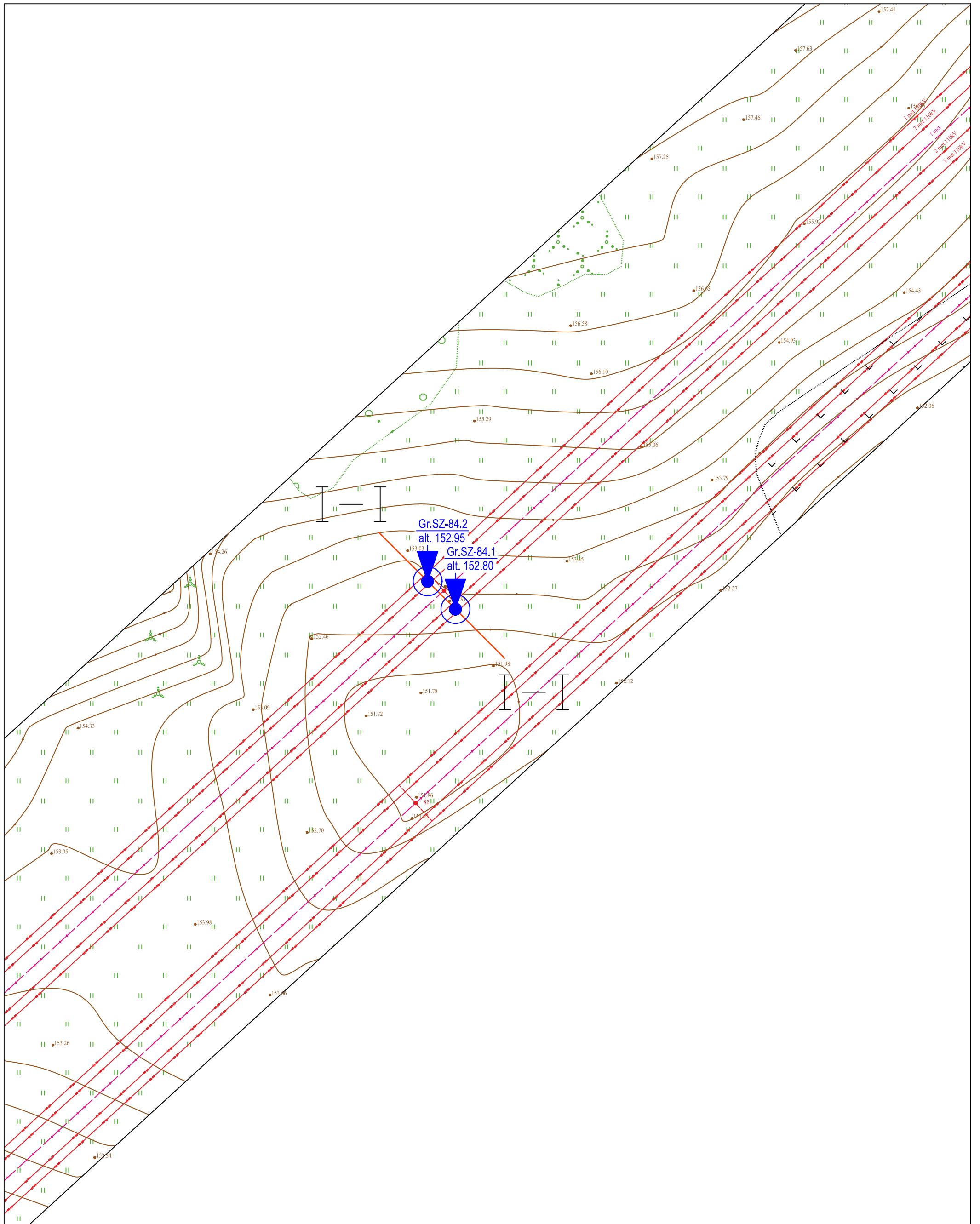
Leidimo Nr.1746029


Inžinerinis - geologinis pjūvis V-V

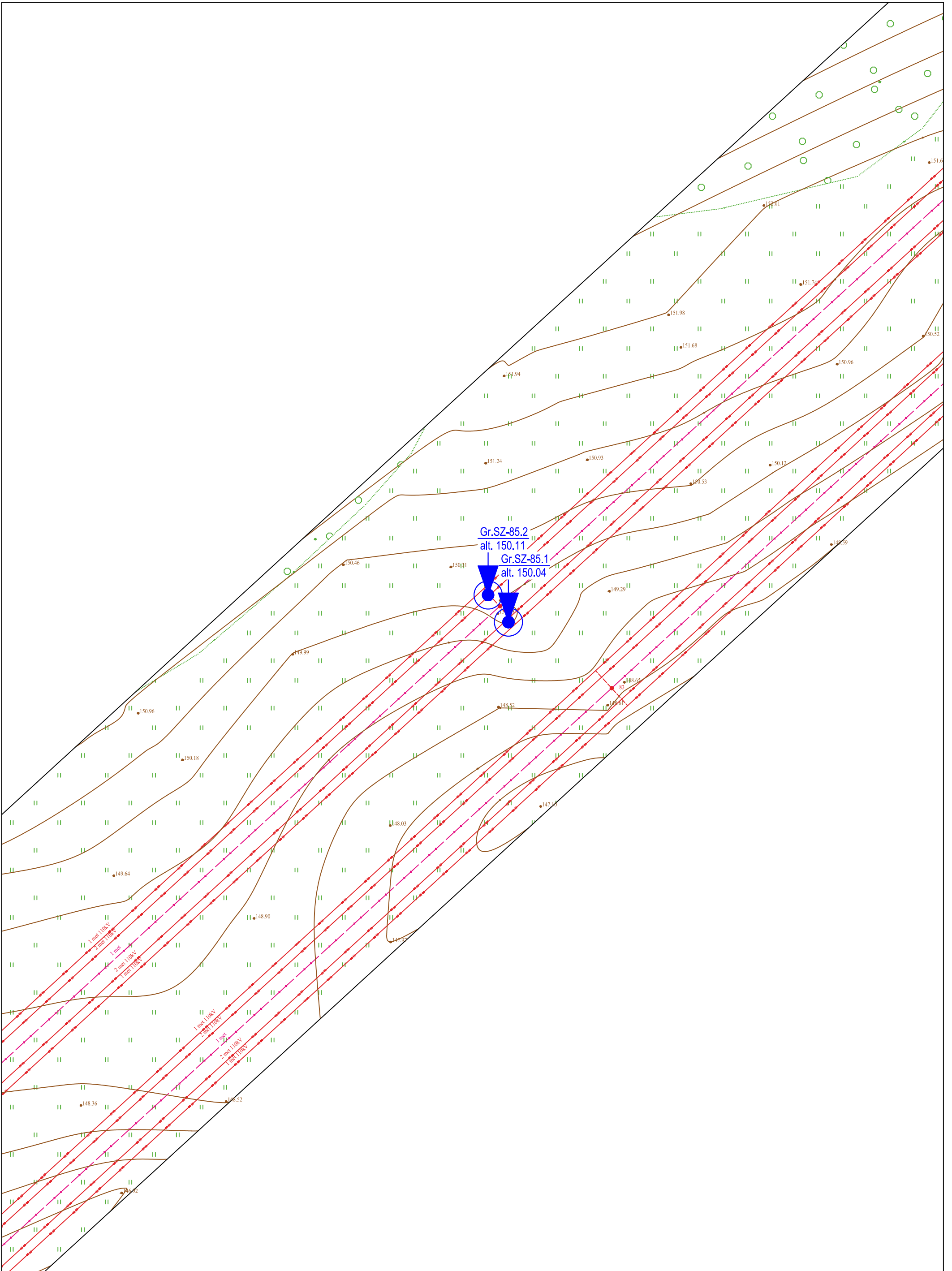
3.5

Projekto Nr.

25312



 Leidimo Nr.1746029	Elektros tinklų paskirties, 110 kV oro linijos Neris-Vilniaus E3 I, II ruožo, atramų Nr. 84-138, Avižienių sen., Zujūnų sen., Vilniaus r. sav.			
	Tech. direktorius	2025.12	Topografinis planas M 1:500 su grėžinių ir pjūvių vietomis	
	Inž. geol.	2025.12		
	Inž. geol.	2025.12		
Užsakovas	UAB "Connecto Lietuva"	Projekto Nr.	25312	4.1



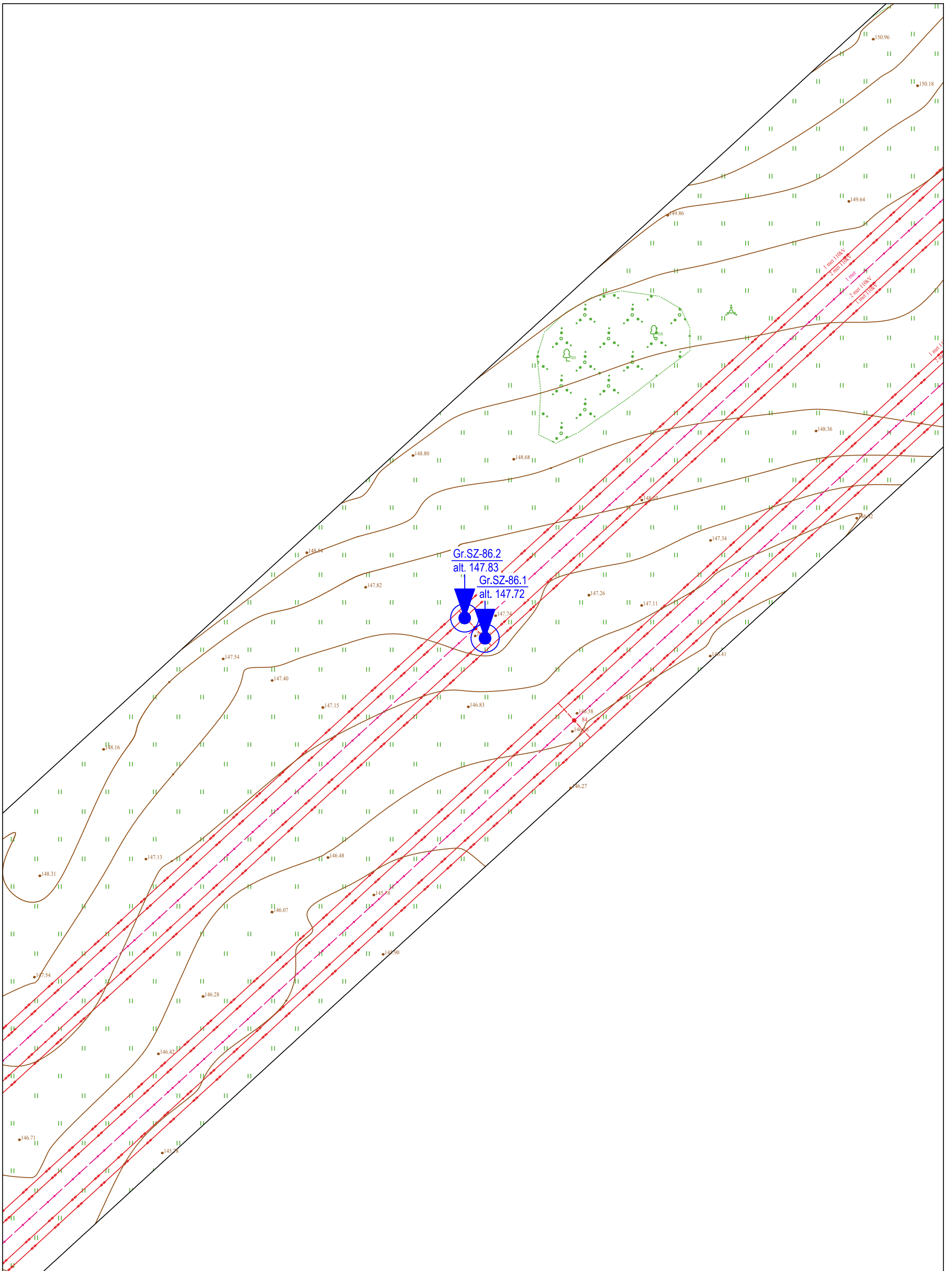
Leidimo Nr. 1746029

Topografinis planas M 1:500 su gręžinių ir pjūvių vietomis

Projekto Nr.

25312

4.2



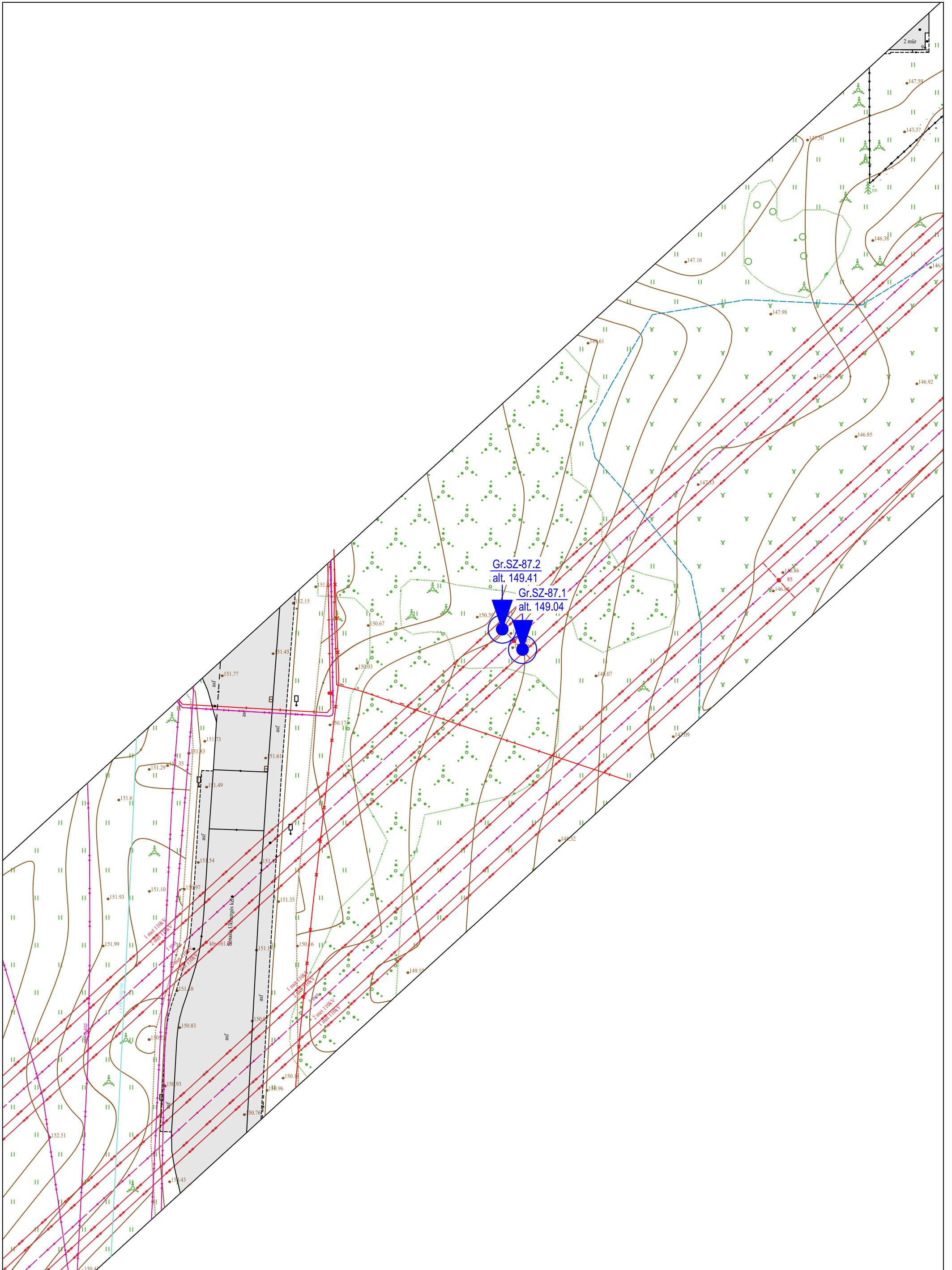
Leidimo Nr. 1746029

Topografinis planas M 1:500 su gręžinių ir pjūvių vietomis

Projekto Nr.

25312

4.3



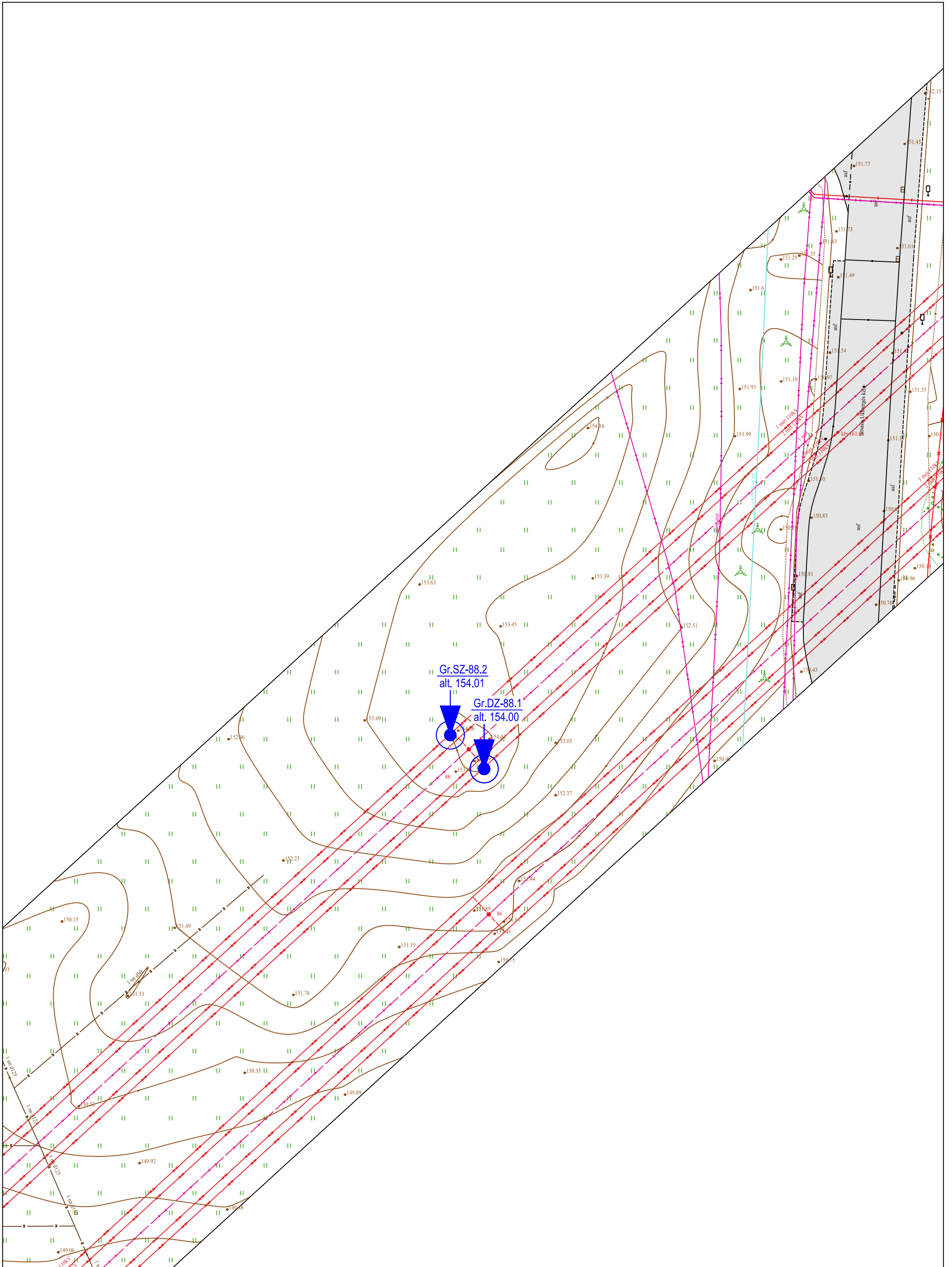
Leidimo Nr. 1746029

Topografinis planas M 1:500 su gręžinių ir pjūvių vietomis

Projekto Nr.

25312

4.4



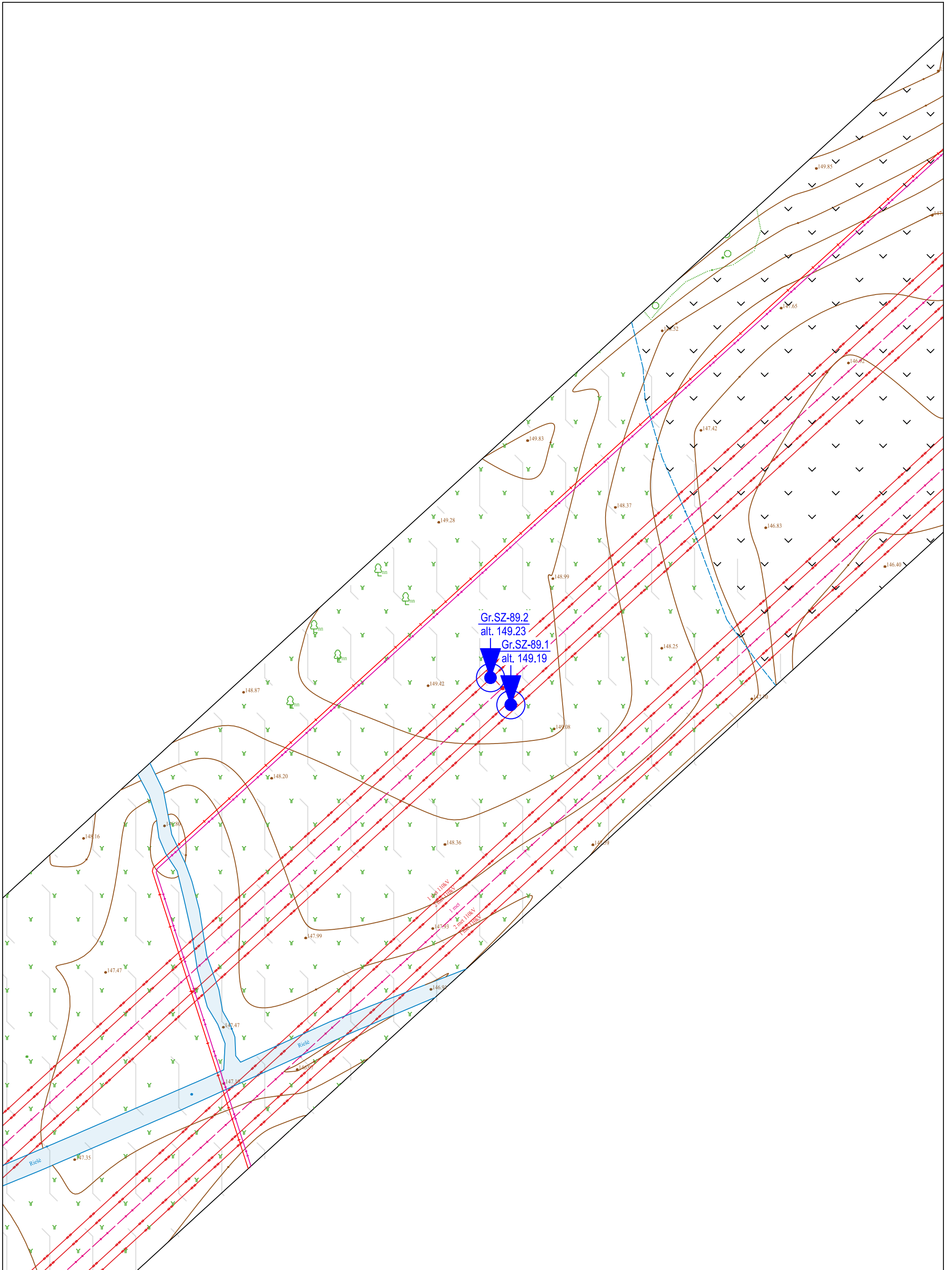
Leidimo Nr. 1746029

Topografinis planas M 1:500 su gręžinių ir pjūvių vietomis

Projekto Nr.

25312

4.5



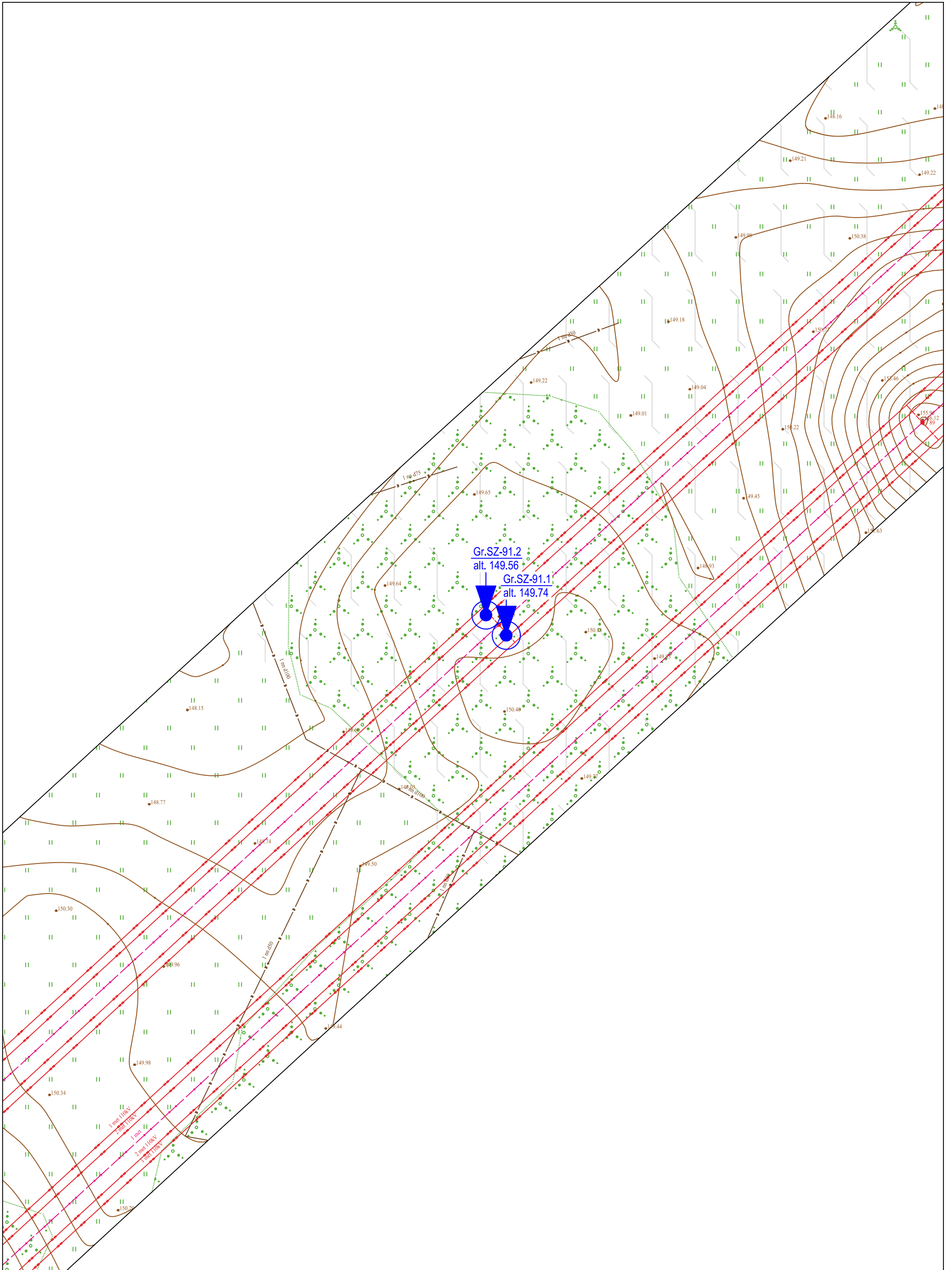
Leidimo Nr. 1746029

Topografinis planas M 1:500 su gręžinių ir pjūvių vietomis

Projekto Nr.

25312

4.6



Gr.SZ-91.2
alt. 149.56

Gr.SZ-91.1
alt. 149.74



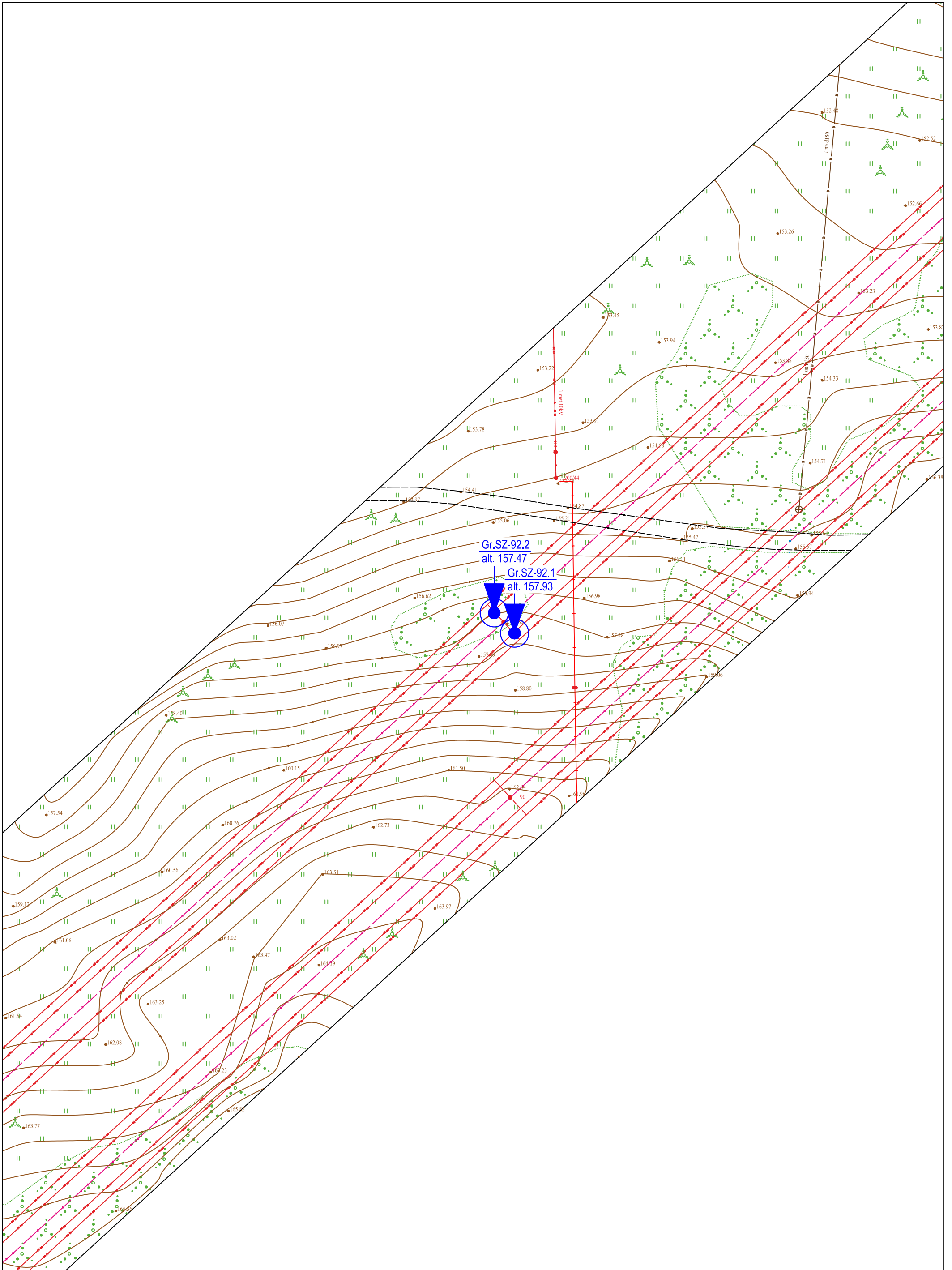
Leidimo Nr. 1746029

Topografinis planas M 1:500 su gręžinių ir pjūvių vietomis

Projekto Nr.

25312

4.8



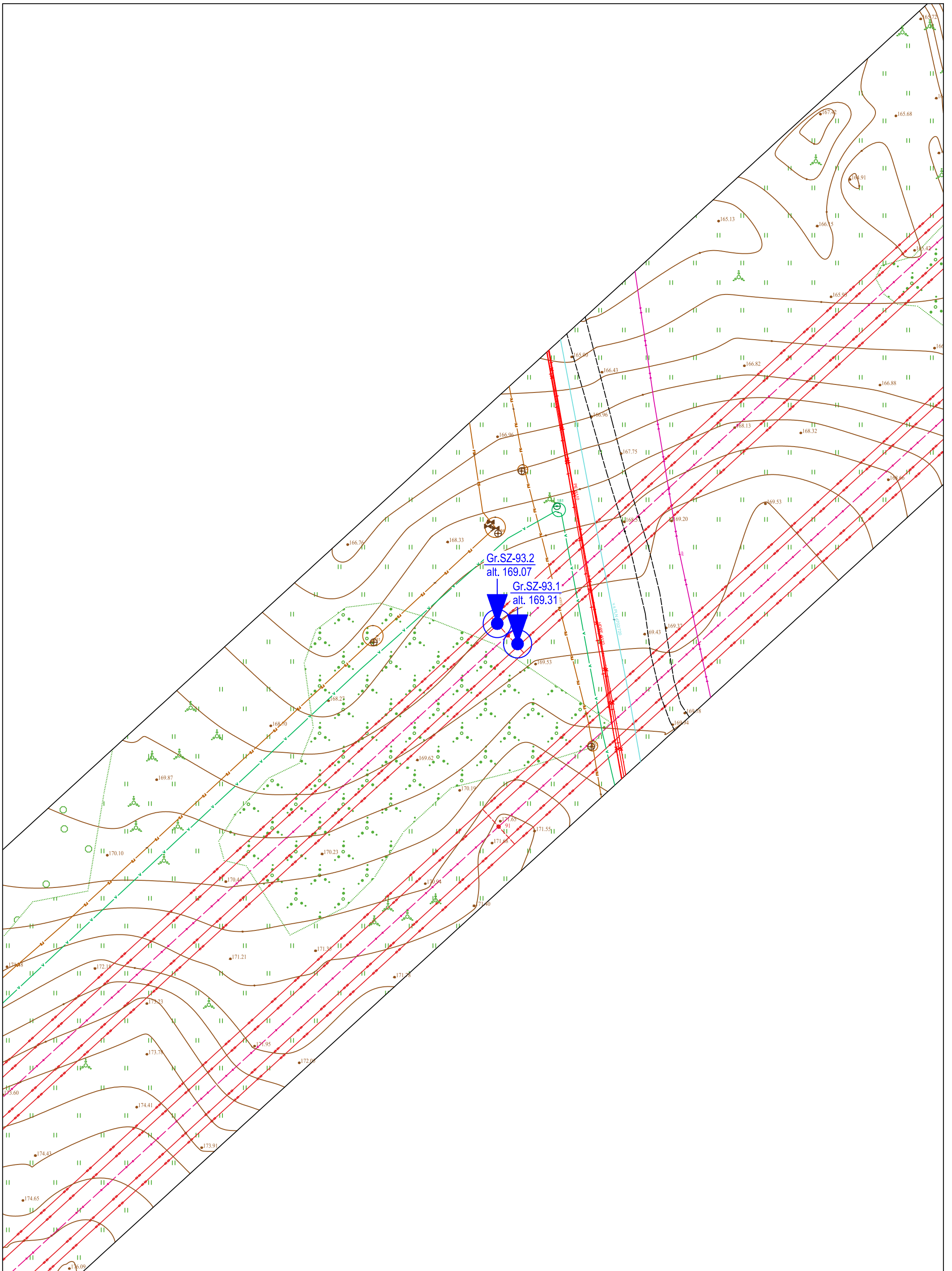
Leidimo Nr. 1746029

Topografinis planas M 1:500 su gręžinių ir pjūvių vietomis

Projekto Nr.

25312

4.9



Gr.SZ-93.2
alt. 169.07

Gr.SZ-93.1
alt. 169.31




Leidimo Nr. 1746029

Topografinis planas M 1:500 su gręžinių ir pjūvių vietomis

Projekto Nr.

25312

4.10




Leidimo Nr. 1746029

Topografinis planas M 1:500 su gręžinių ir pjūvių vietomis

Projekto Nr.

25312

4.11




Leidimo Nr. 1746029

Topografinis planas M 1:500 su gręžinių ir pjūvių vietomis

Projekto Nr.

25312

4.12



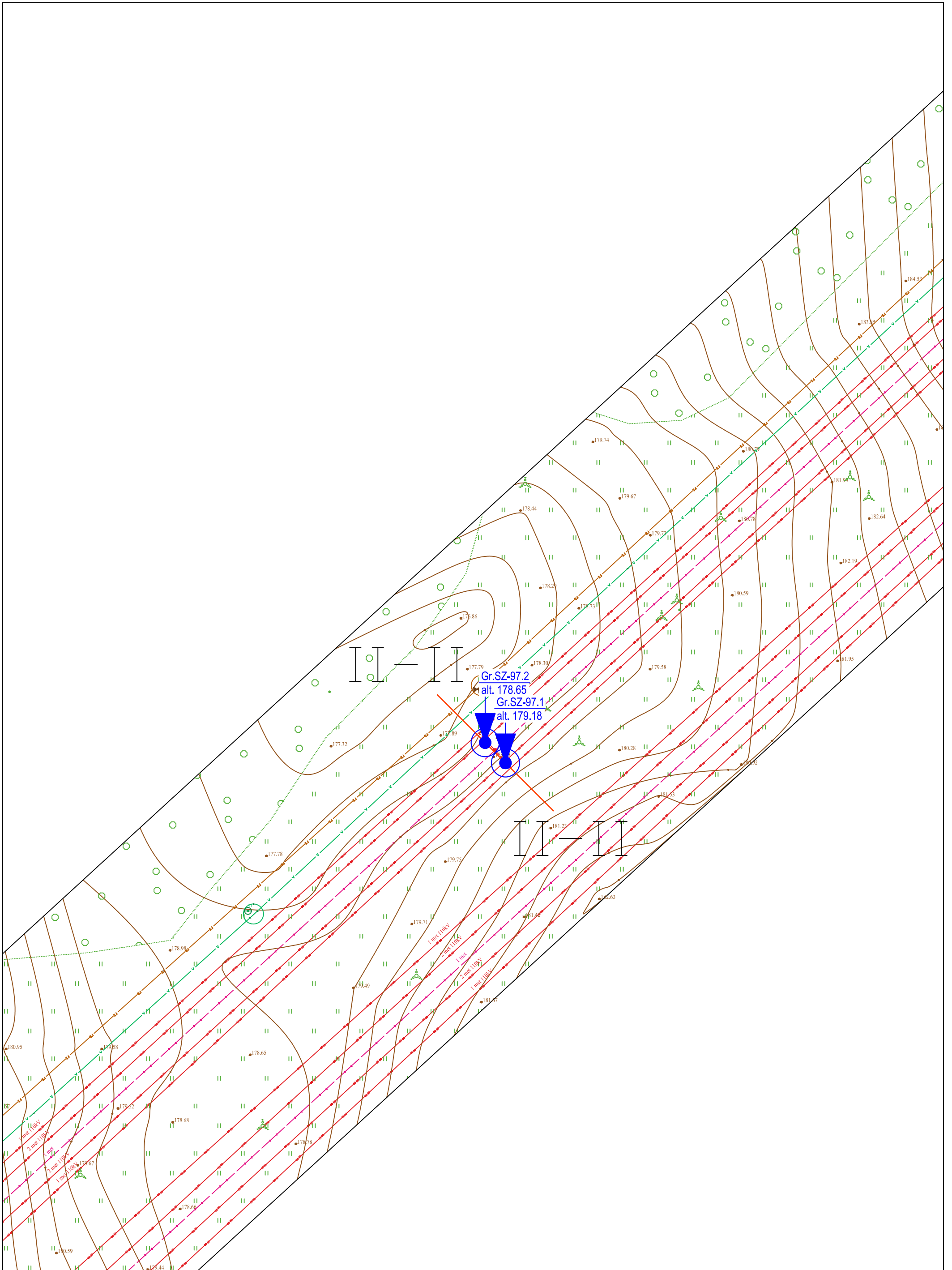
Leidimo Nr. 1746029

Topografinis planas M 1:500 su gręžinių ir pjūvių vietomis

Projekto Nr.

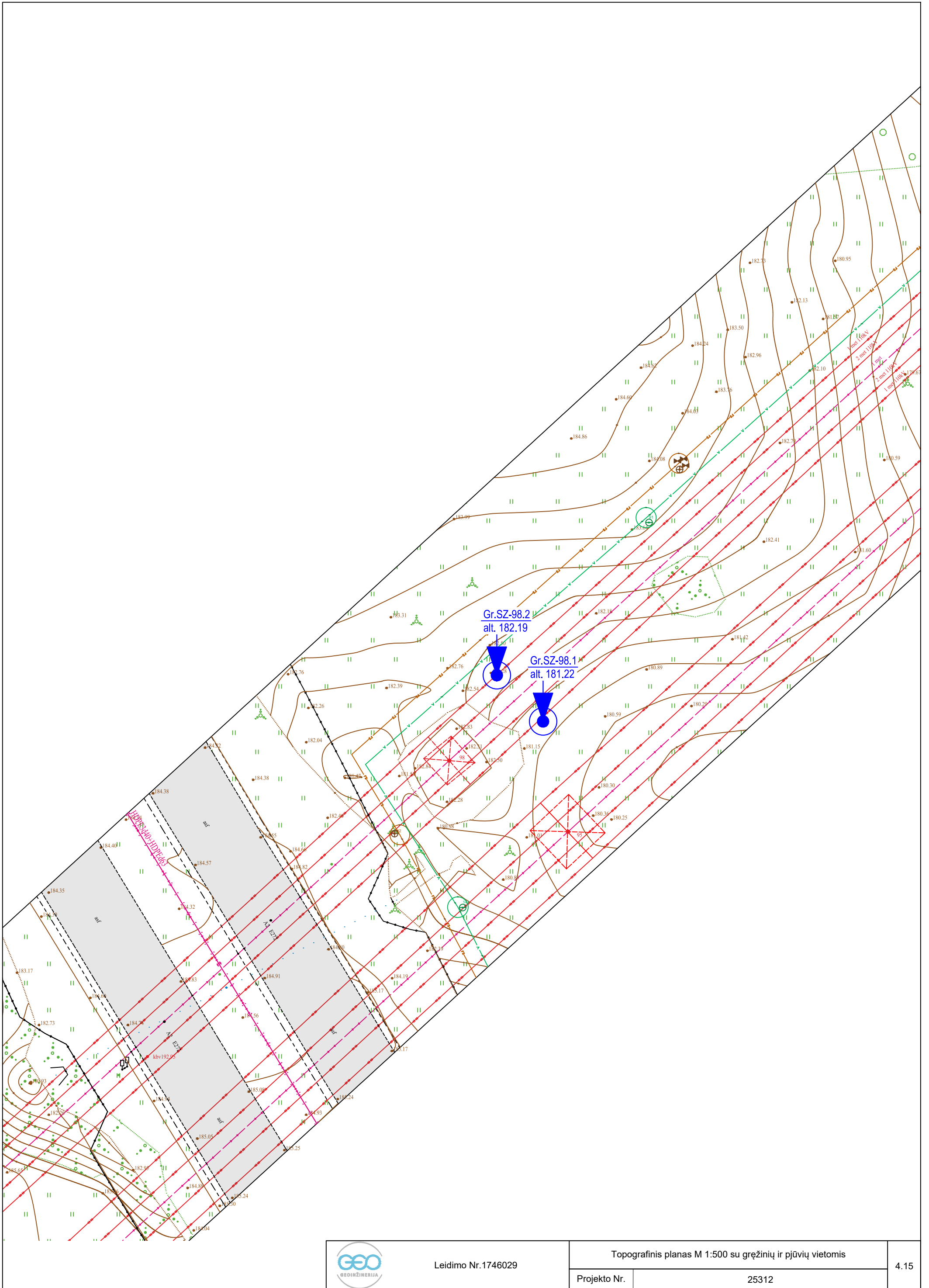
25312

4.13



Leidimo Nr. 1746029

Topografinis planas M 1:500 su gręžinių ir pjūvių vietomis		4.14
Projekto Nr.	25312	



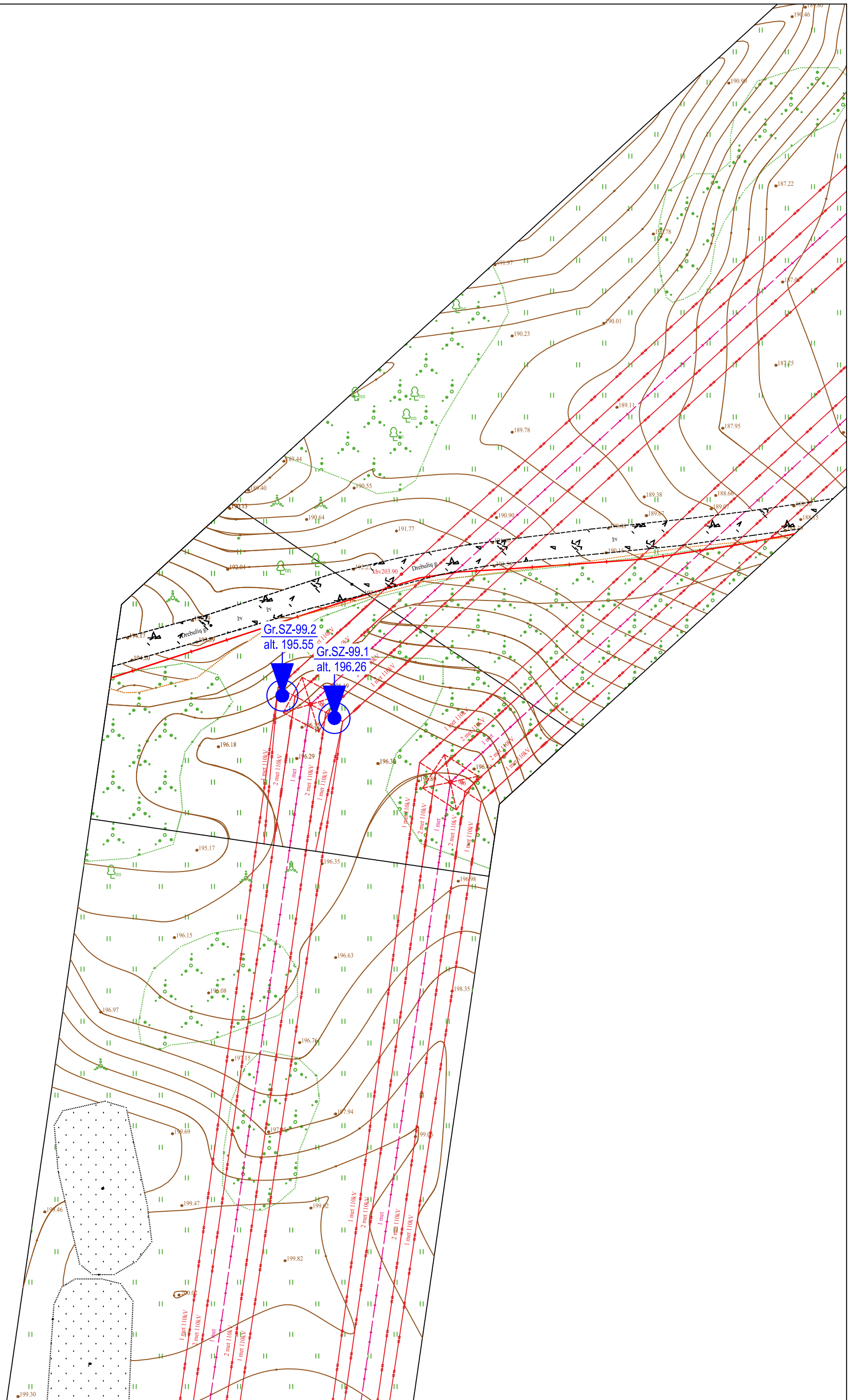
Leidimo Nr. 1746029

Topografinis planas M 1:500 su gręžinių ir pjūvių vietomis

Projekto Nr.

25312

4.15



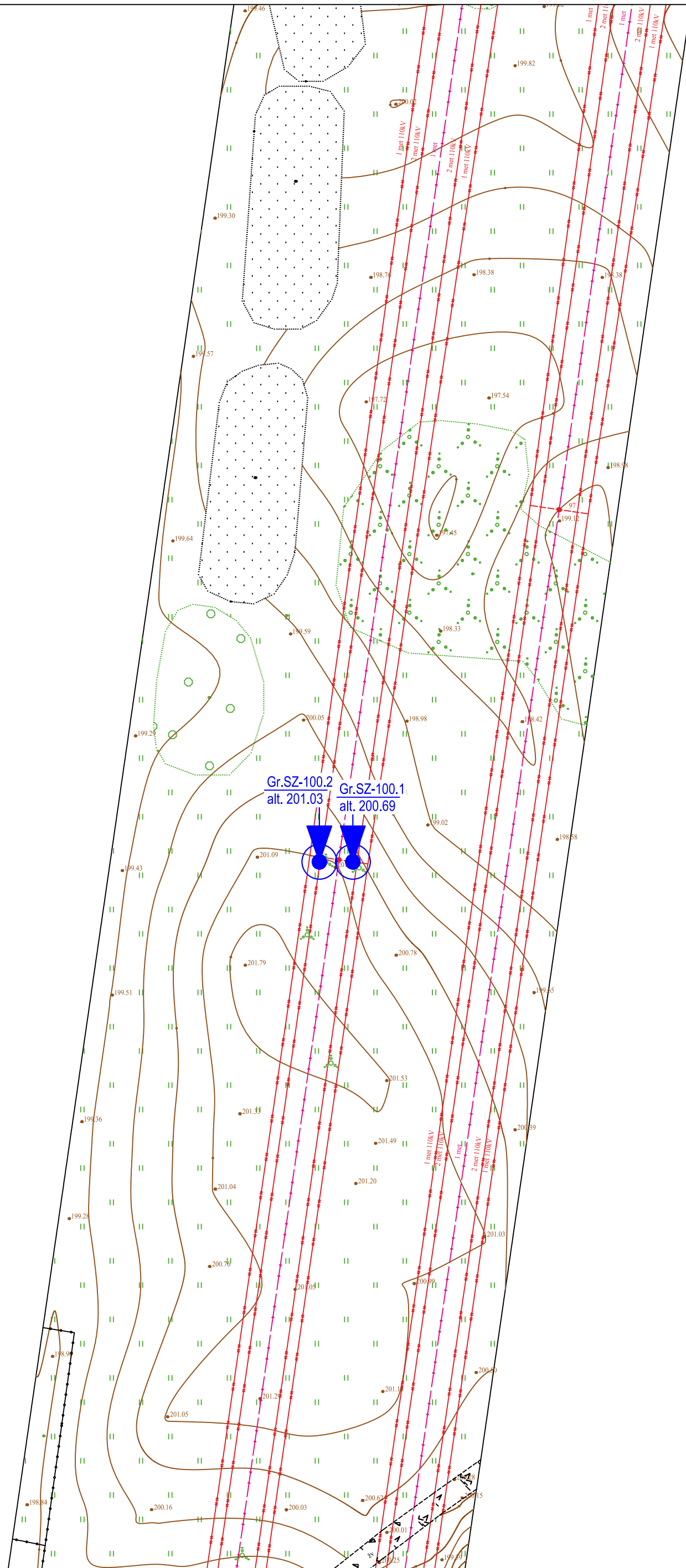
Leidimo Nr. 1746029

Topografinis planas M 1:500 su gręžinių ir pjūvių vietomis

Projekto Nr.

25312

4.16



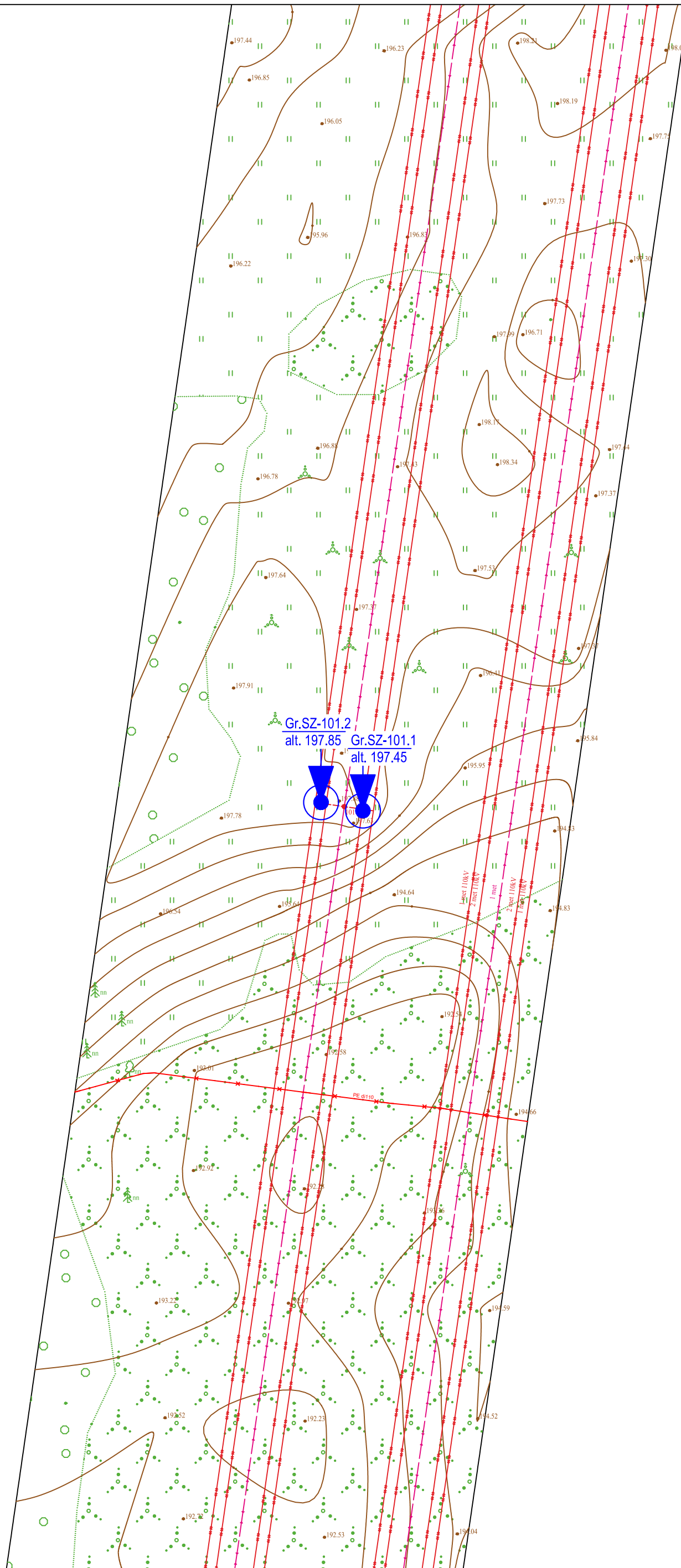
Leidimo Nr. 1746029

Topografinis planas M 1:500 su gręžinių ir pjūvių vietomis

Projekto Nr.

25312

4.17



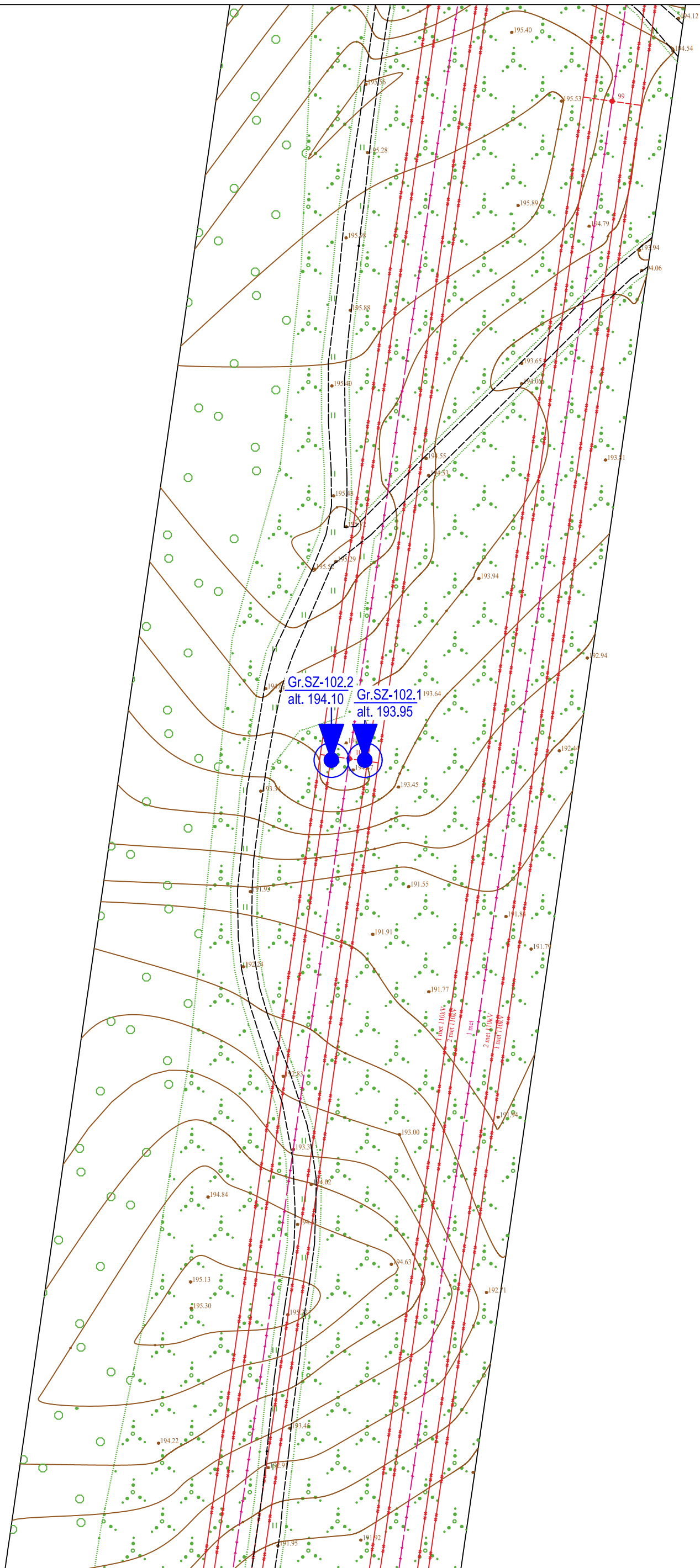
Leidimo Nr. 1746029

Topografinis planas M 1:500 su gręžinių ir pjūvių vietomis

Projekto Nr.

25312

4.18



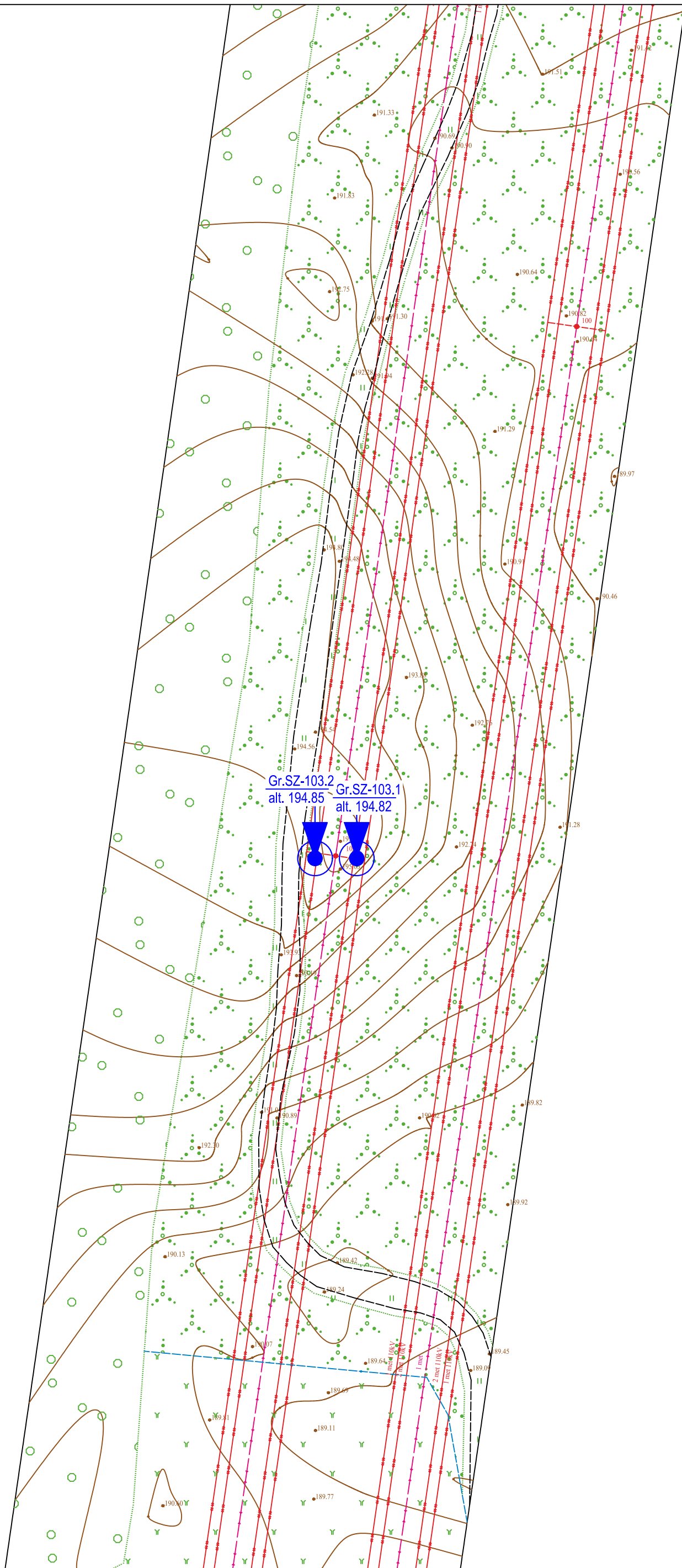
Leidimo Nr. 1746029

Topografinis planas M 1:500 su gręžinių ir pjūvių vietomis

Projekto Nr.

25312

4.19



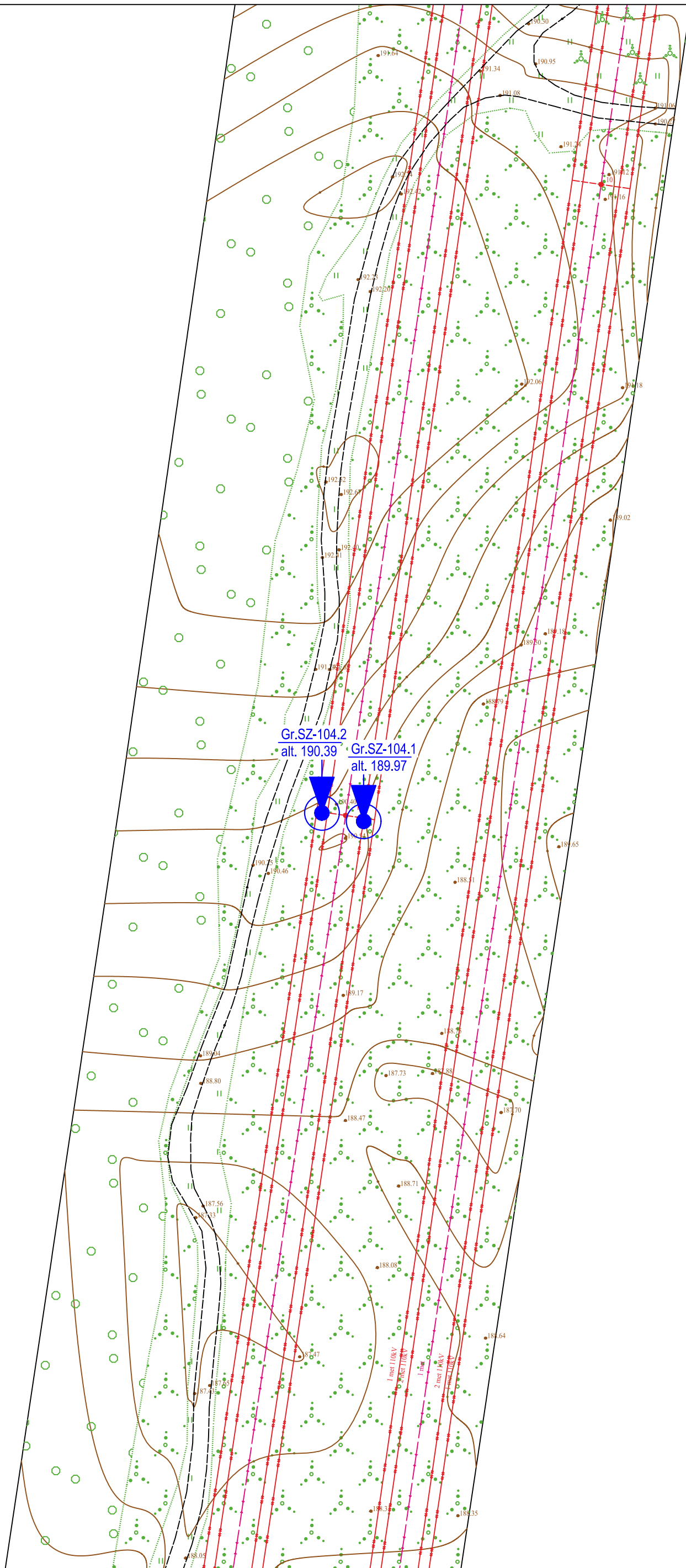
Leidimo Nr. 1746029

Topografinis planas M 1:500 su gręžinių ir pjūvių vietomis

Projekto Nr.

25312

4.20



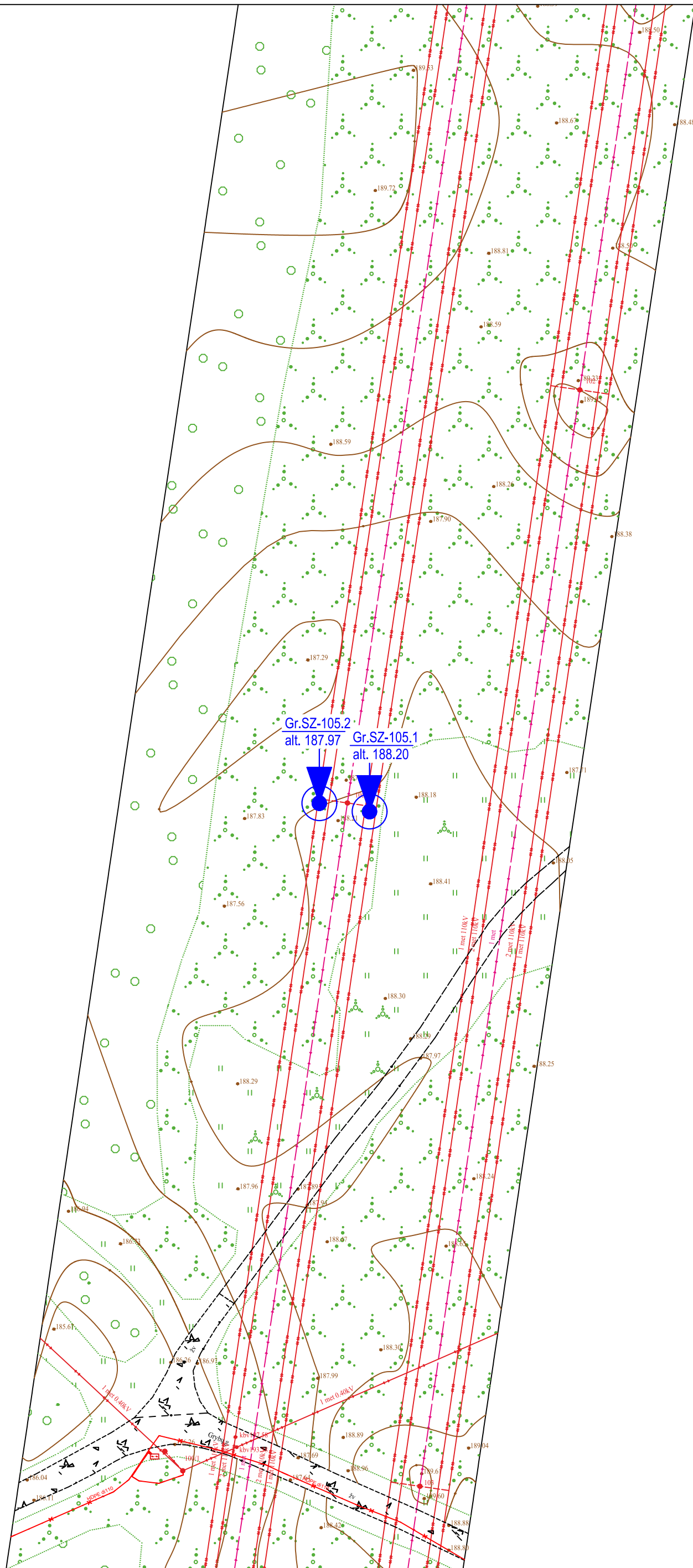
Leidimo Nr. 1746029

Topografinis planas M 1:500 su gręžinių ir pjūvių vietomis

Projekto Nr.

25312

4.21



Gr.SZ-105.2
alt. 187.97

Gr.SZ-105.1
alt. 188.20



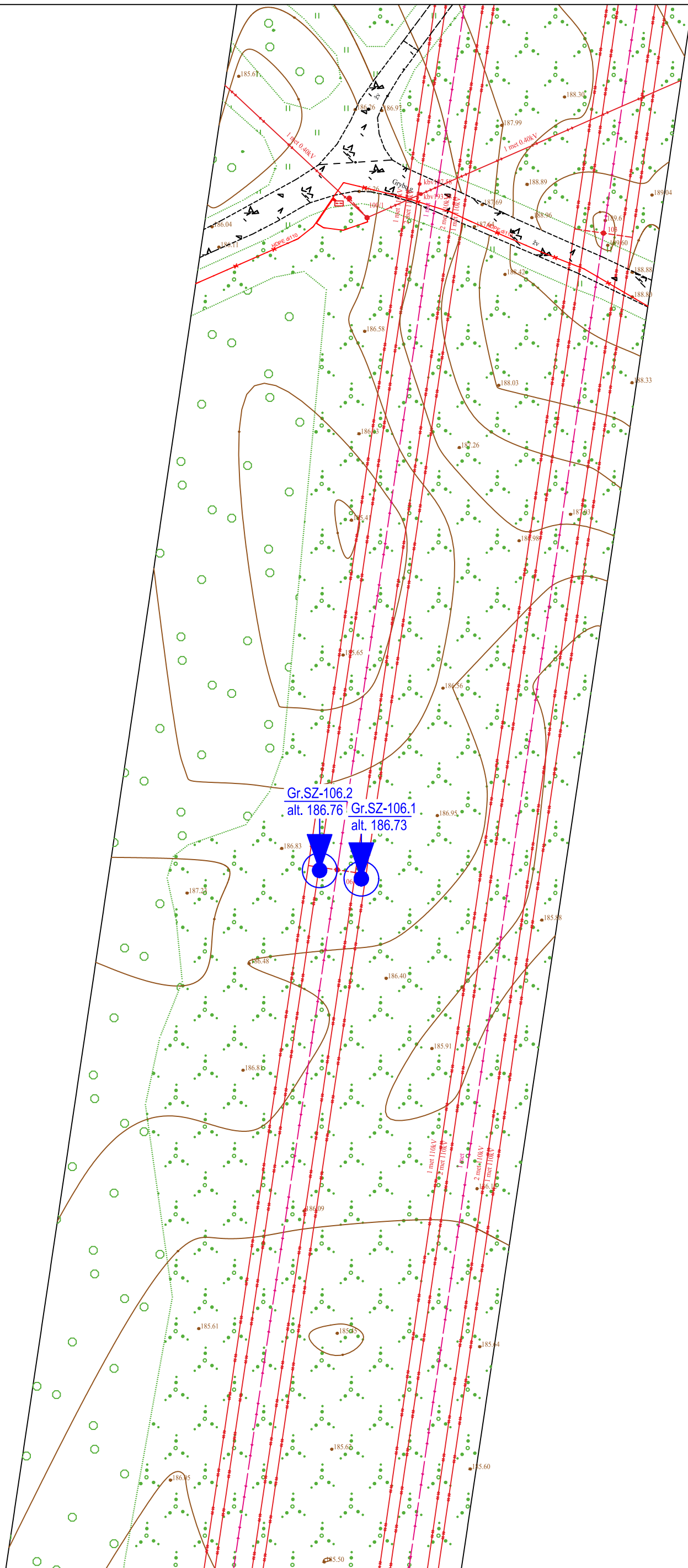
Leidimo Nr. 1746029

Topografinis planas M 1:500 su gręžinių ir pjūvių vietomis

Projekto Nr.

25312

4.22



Gr.SZ-106.2
alt. 186.76

Gr.SZ-106.1
alt. 186.73



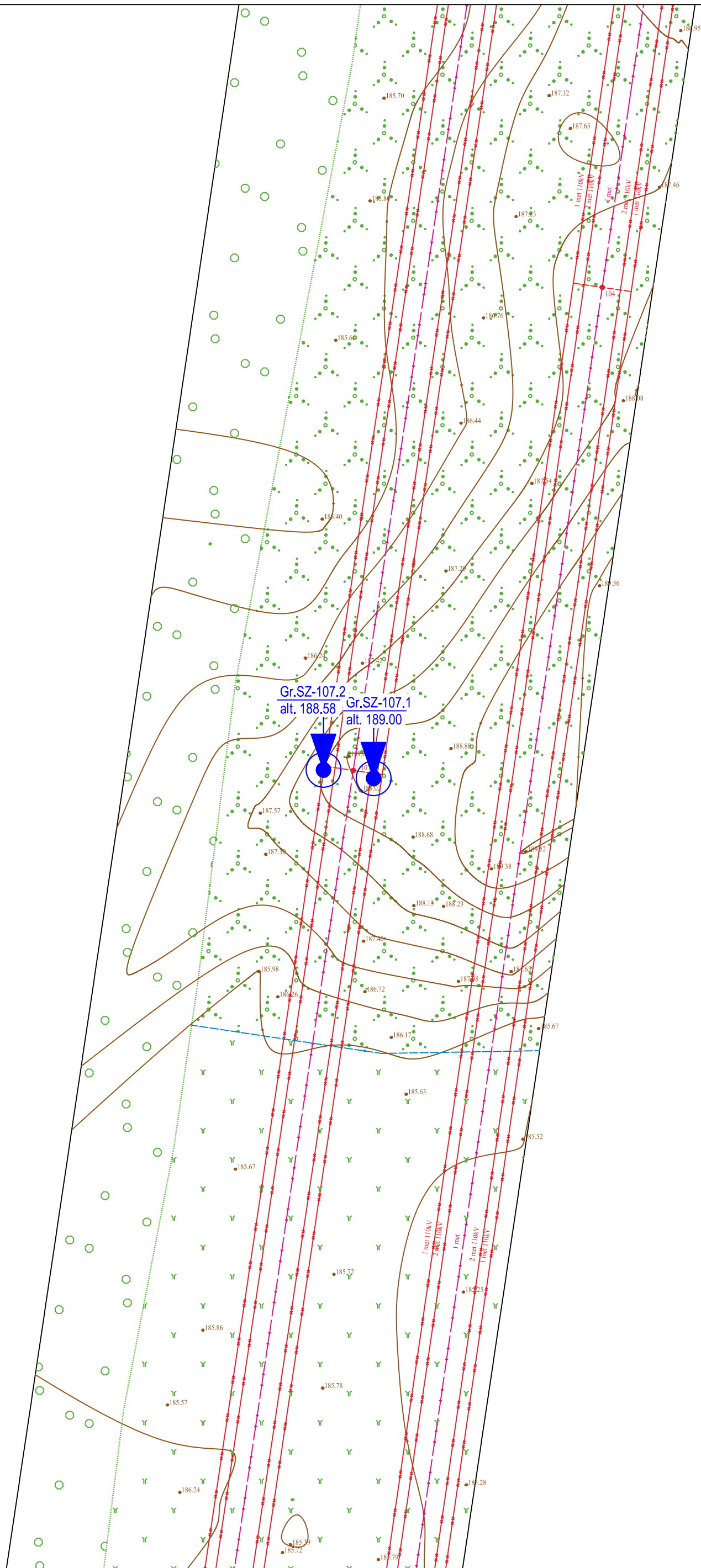
Leidimo Nr. 1746029

Topografinis planas M 1:500 su grėžinių ir pjūvių vietomis

Projekto Nr.

25312

4.23



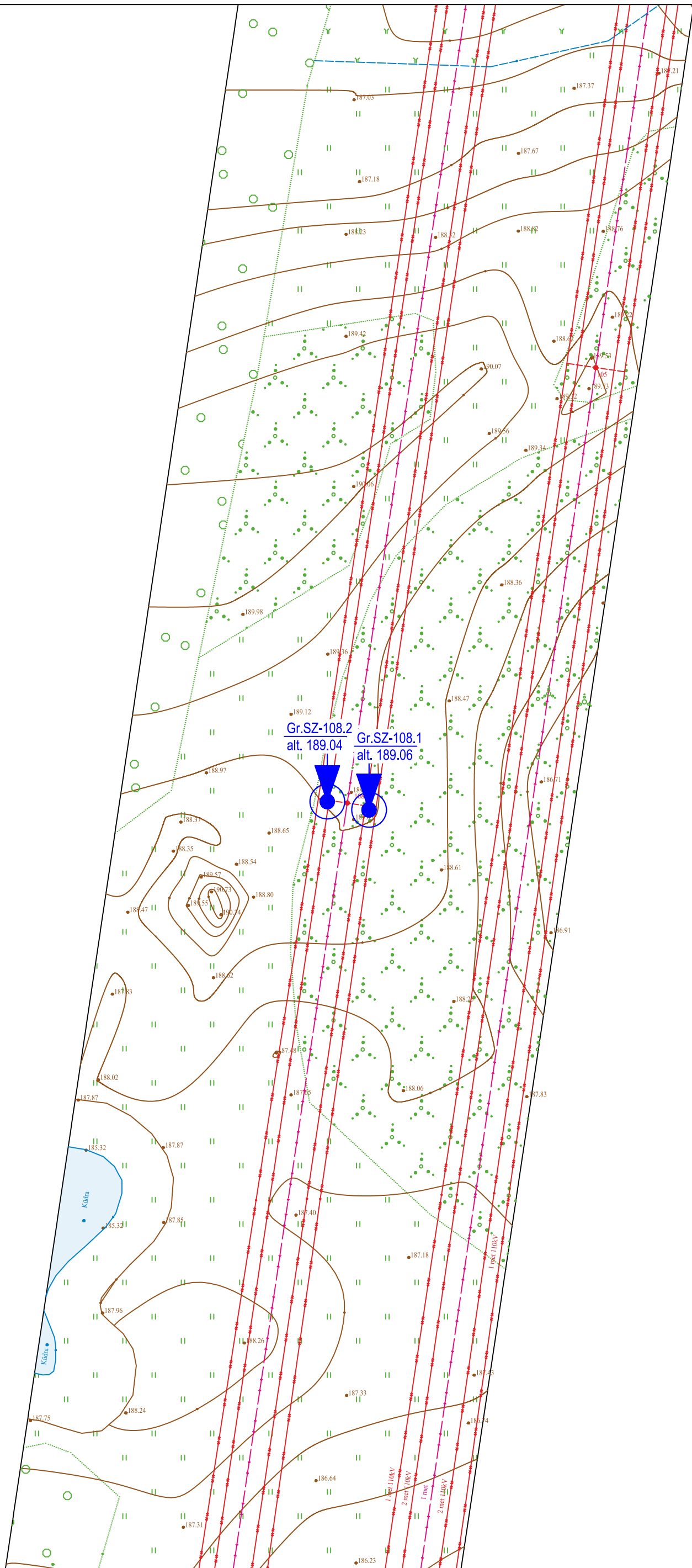
Leidimo Nr. 1746029

Topografinis planas M 1:500 su gręžinių ir pjūvių vietomis

Projekto Nr.

25312

4.24



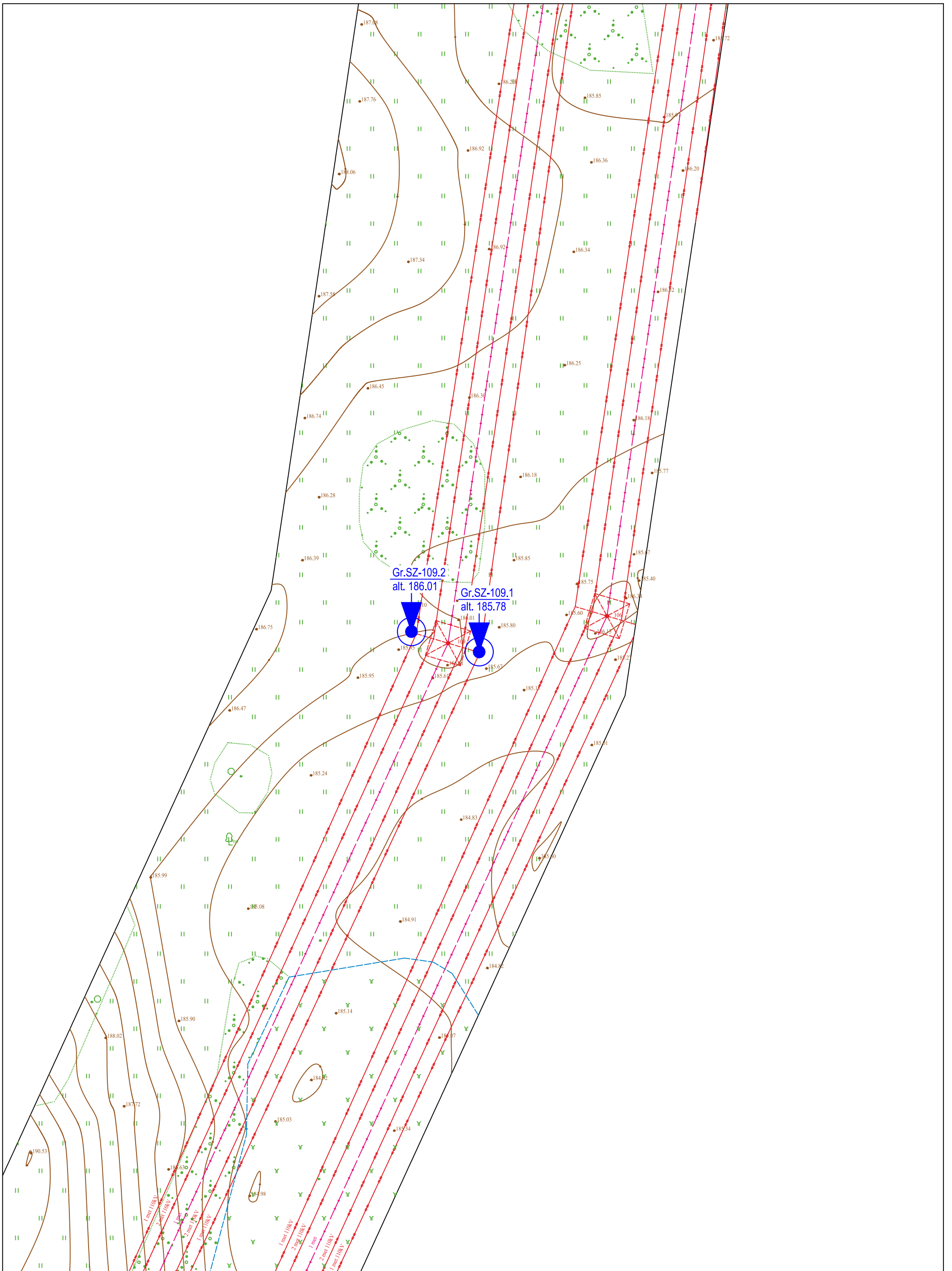
Leidimo Nr. 1746029

Topografinis planas M 1:500 su gręžinių ir pjūvių vietomis

Projekto Nr.

25312

4.25



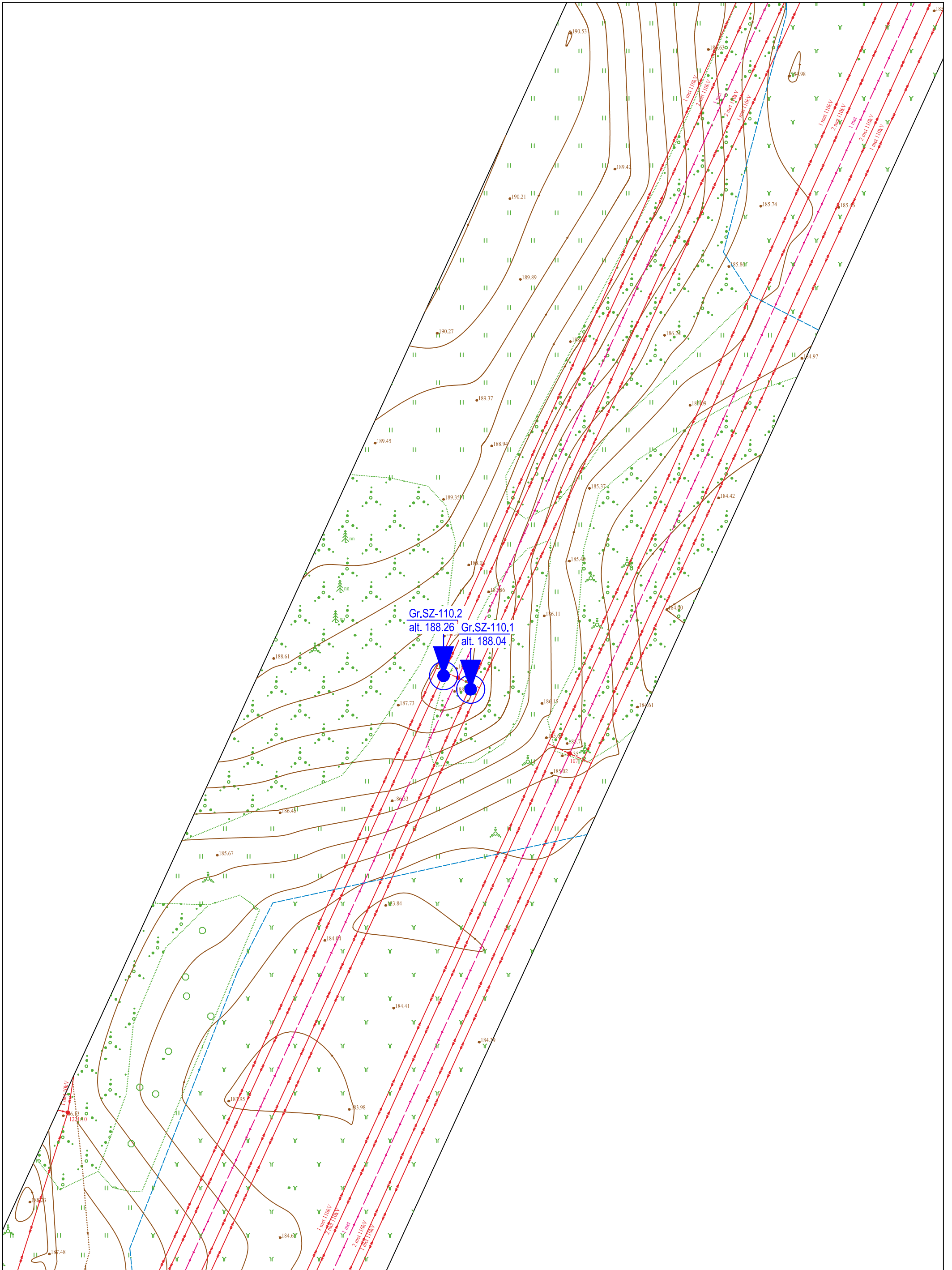
Leidimo Nr. 1746029

Topografinis planas M 1:500 su gręžinių ir pjūvių vietomis

Projekto Nr.

25312

4.26



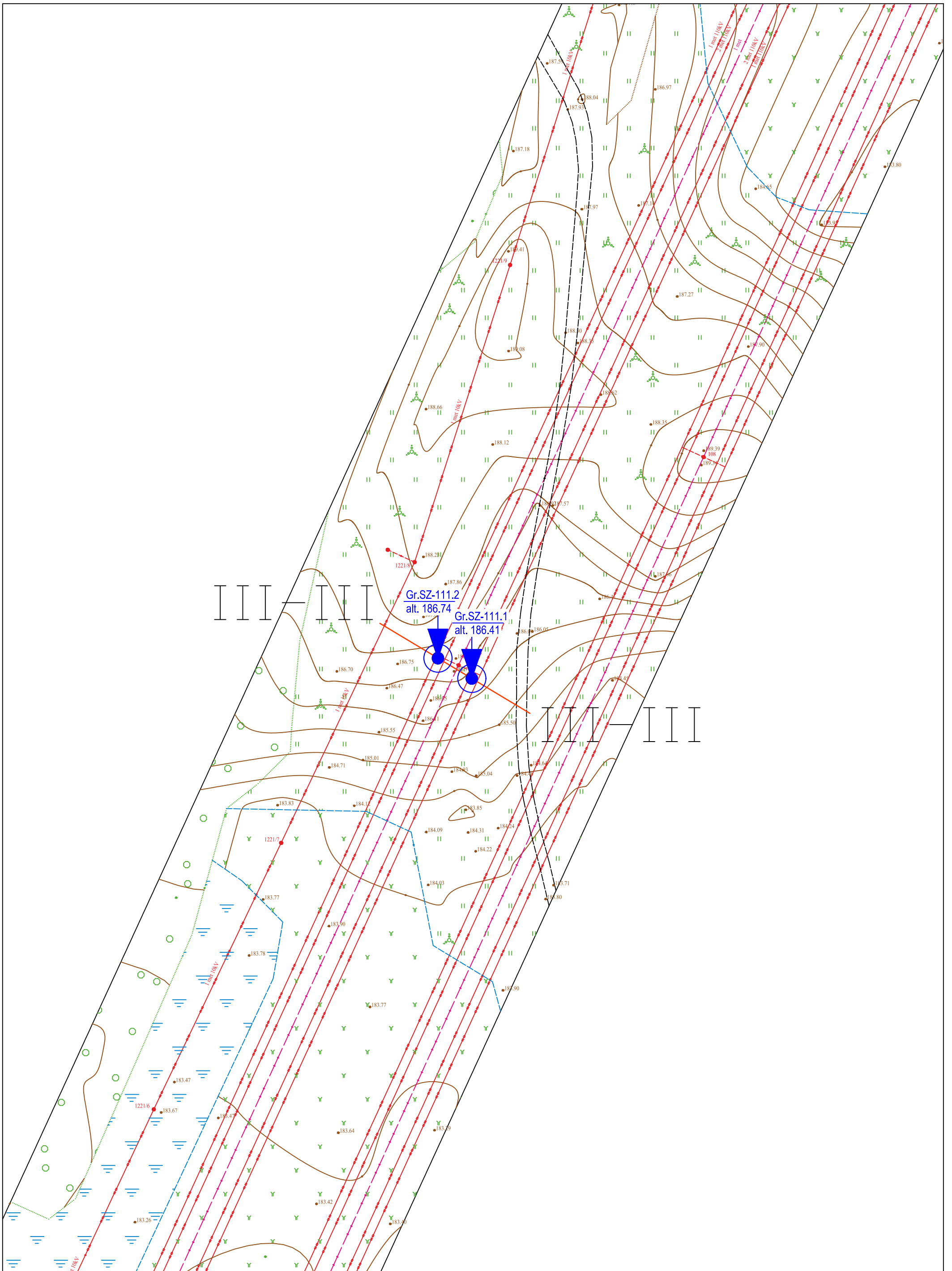
Leidimo Nr. 1746029

Topografinis planas M 1:500 su gręžinių ir pjūvių vietomis

Projekto Nr.

25312

4.27



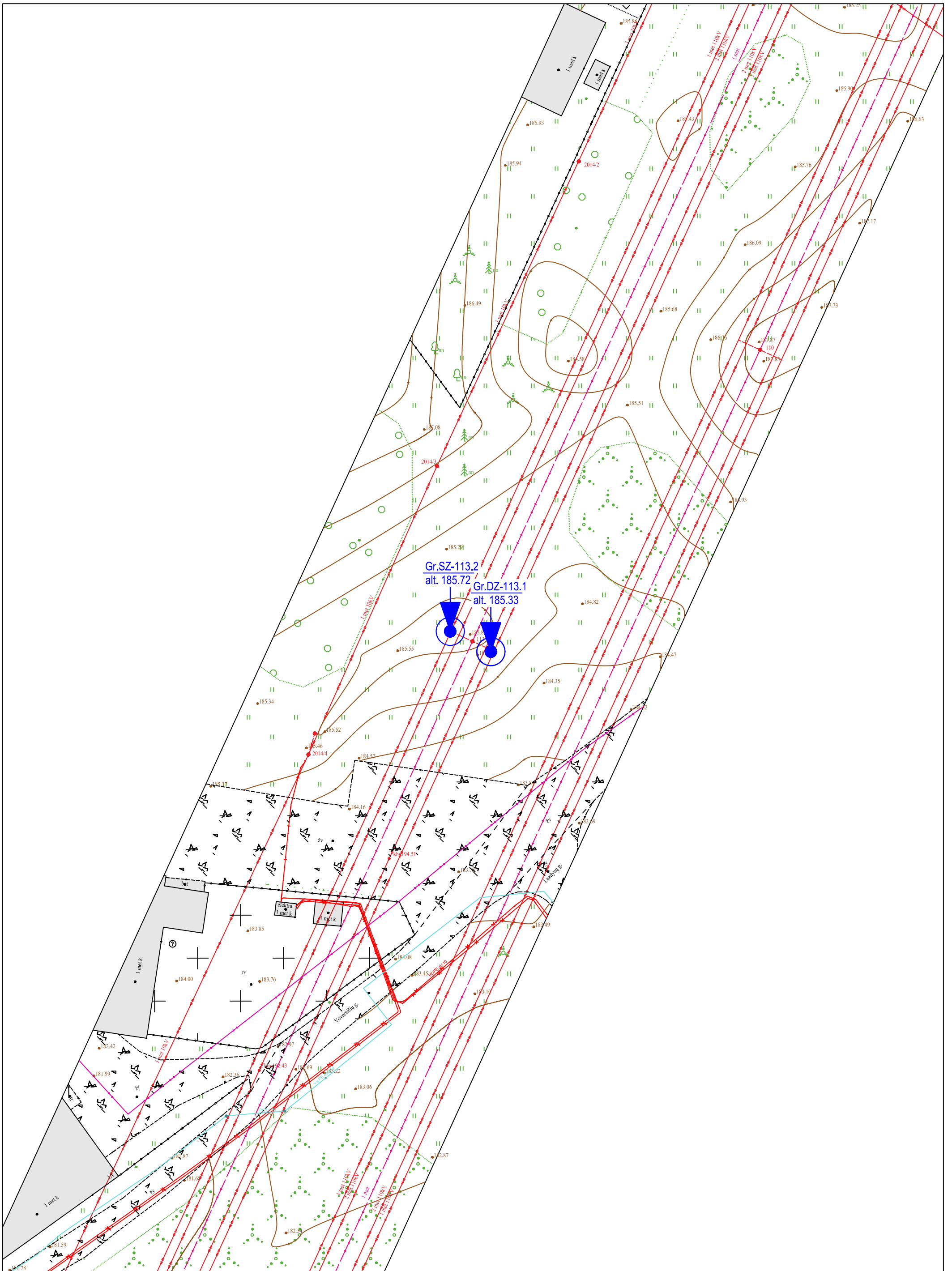
Leidimo Nr. 1746029

Topografinis planas M 1:500 su gręžinių ir pjūvių vietomis

Projekto Nr.

25312

4.28



Gr.SZ-113.2
alt. 185.72

Gr.DZ-113.1
alt. 185.33



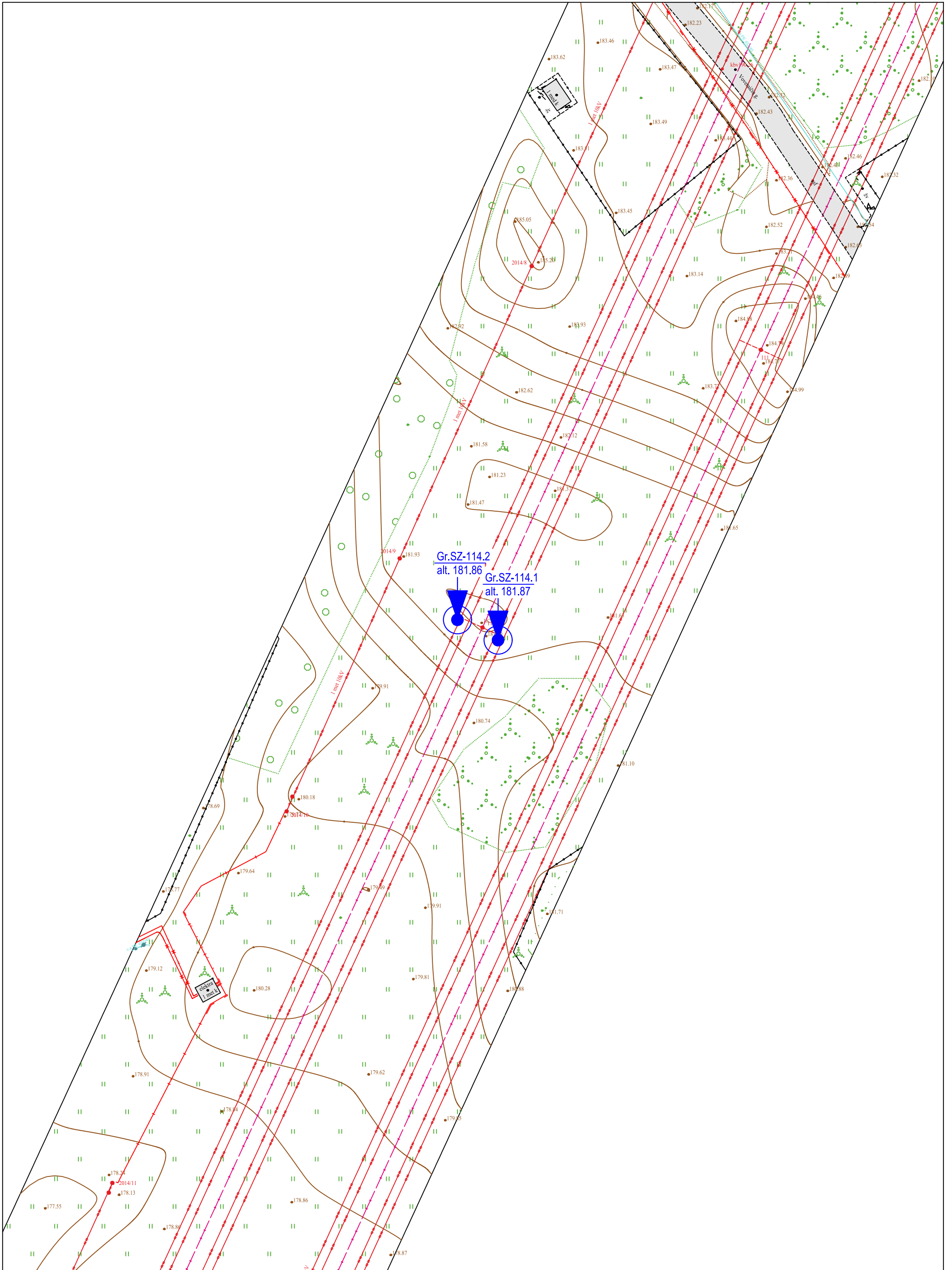
Leidimo Nr. 1746029

Topografinis planas M 1:500 su gręžinių ir pjūvių vietomis

Projekto Nr.

25312

4.30



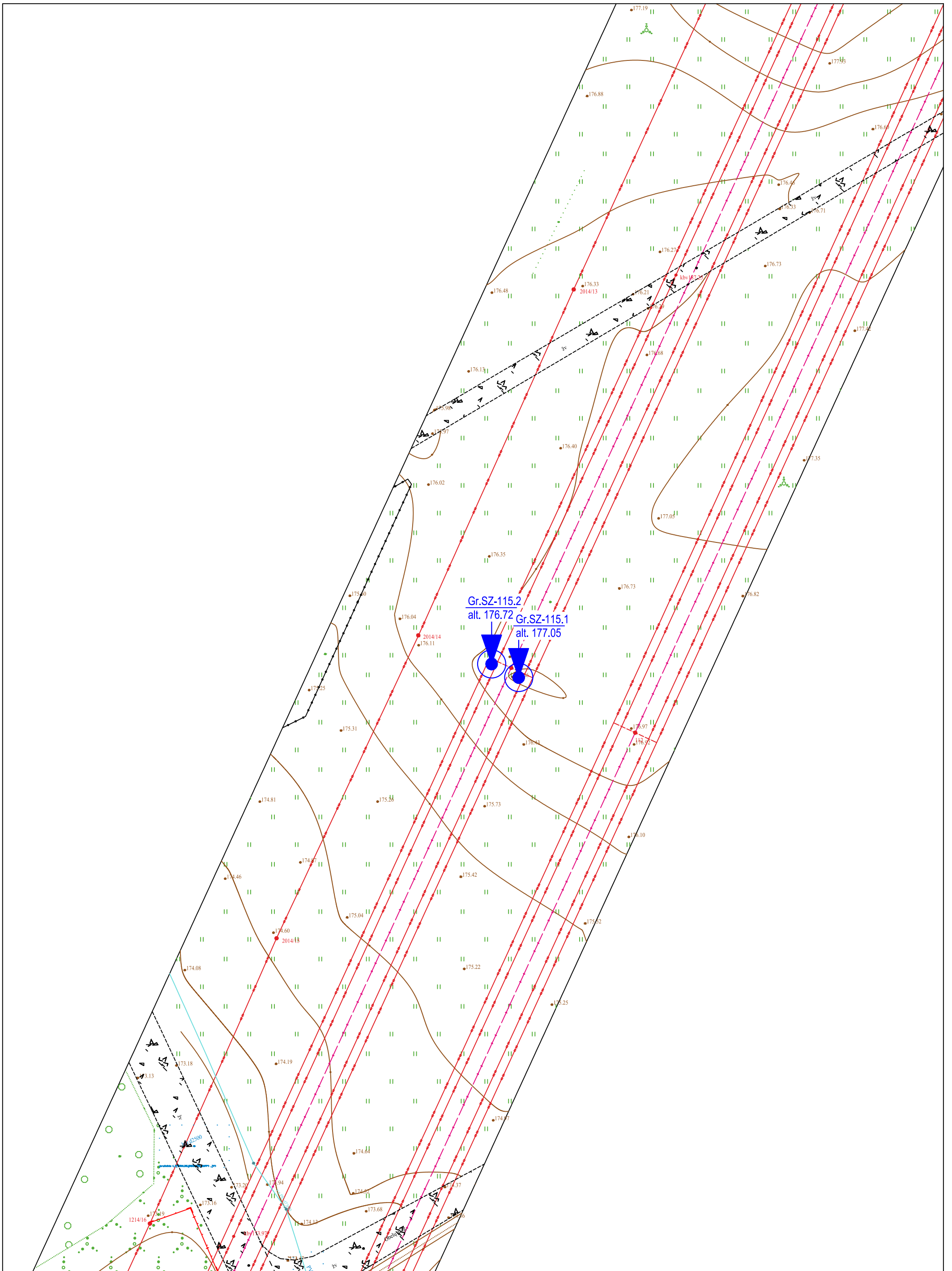
Leidimo Nr. 1746029

Topografinis planas M 1:500 su gręžinių ir pjūvių vietomis

Projekto Nr.

25312

4.31



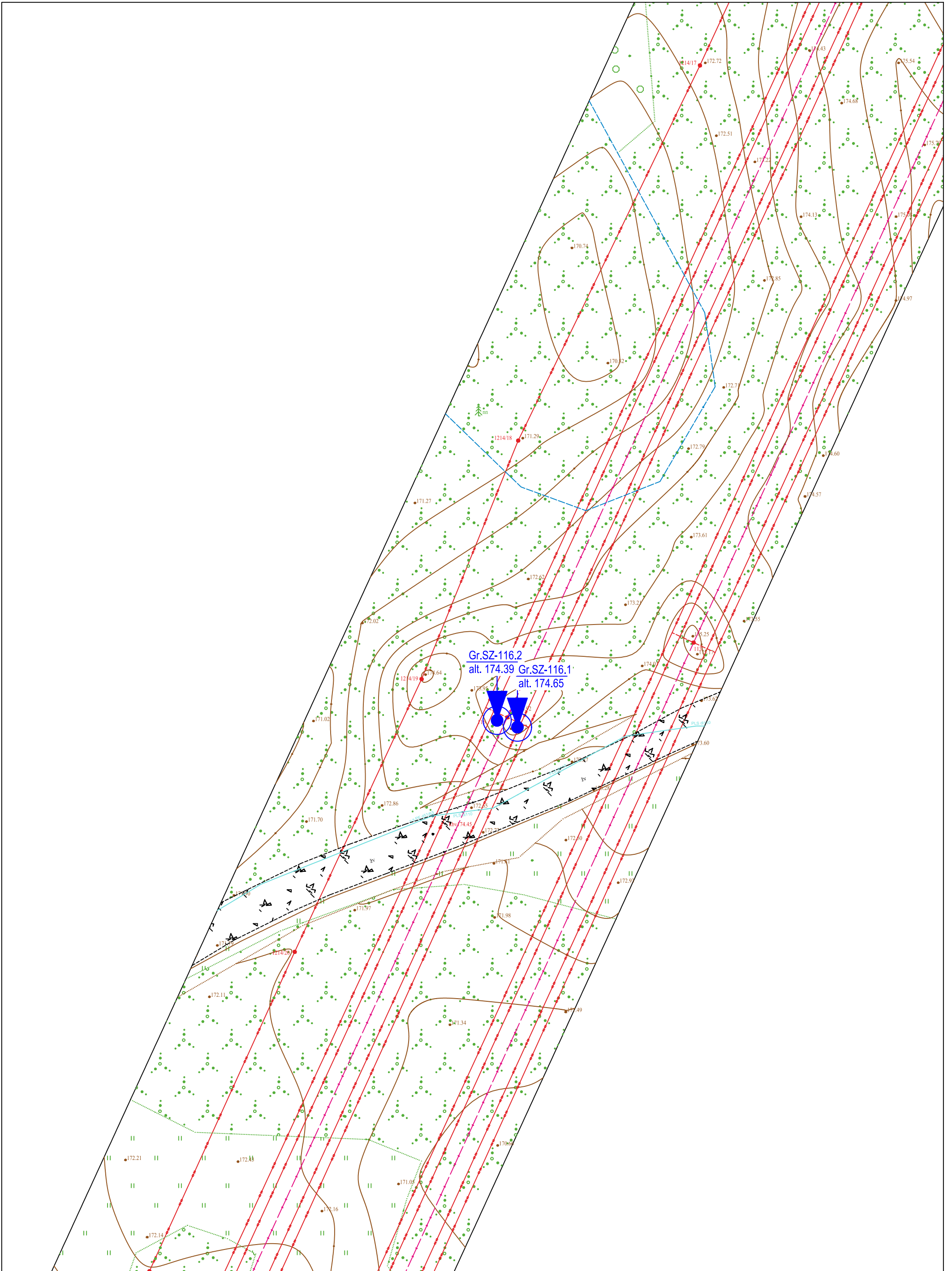
Leidimo Nr. 1746029


Topografinis planas M 1:500 su gręžinių ir pjūvių vietomis

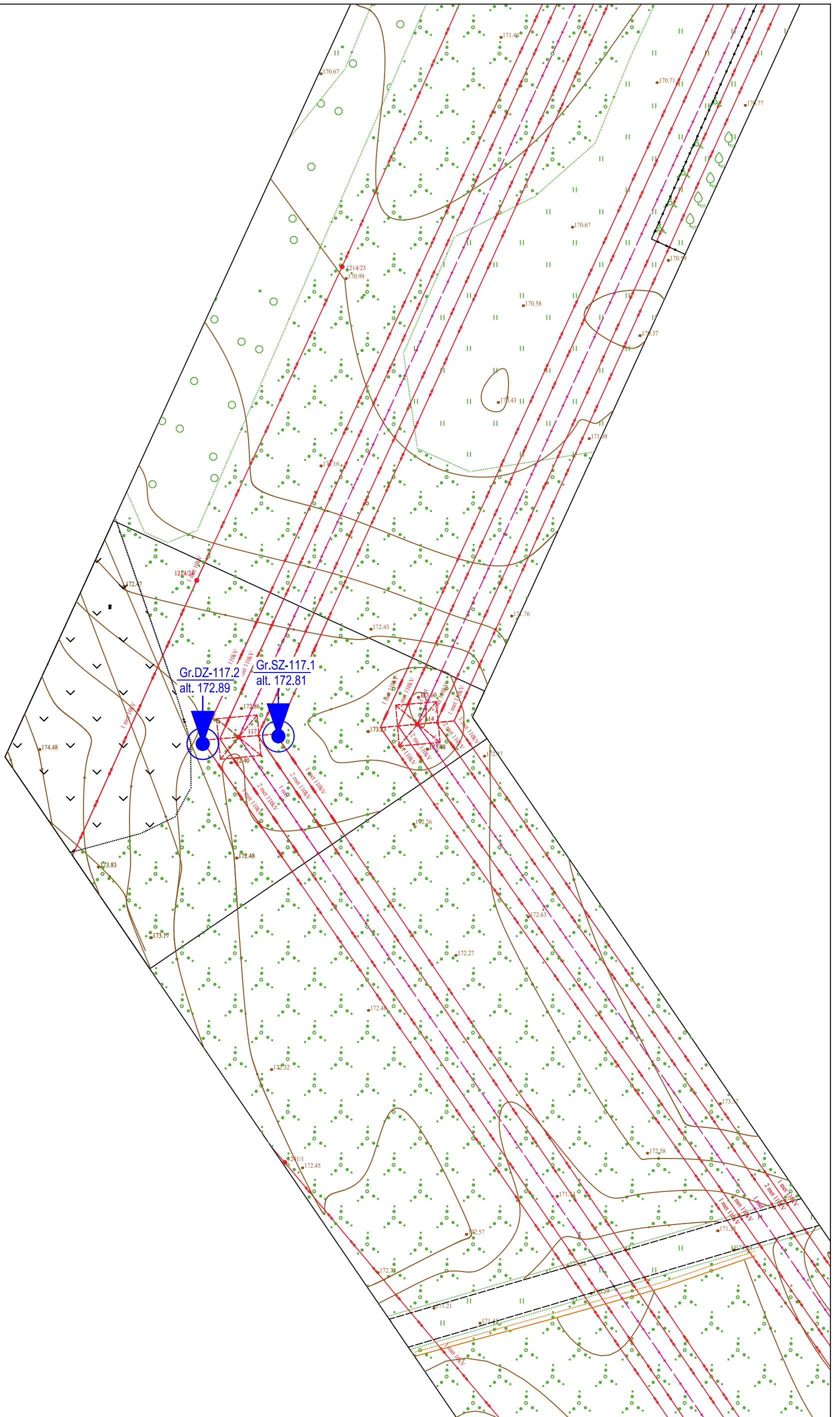
Projekto Nr.

25312

4.32



	Leidimo Nr. 1746029		Topografinis planas M 1:500 su gręžinių ir pjūvių vietomis	
	Projekto Nr.	25312	4.33	



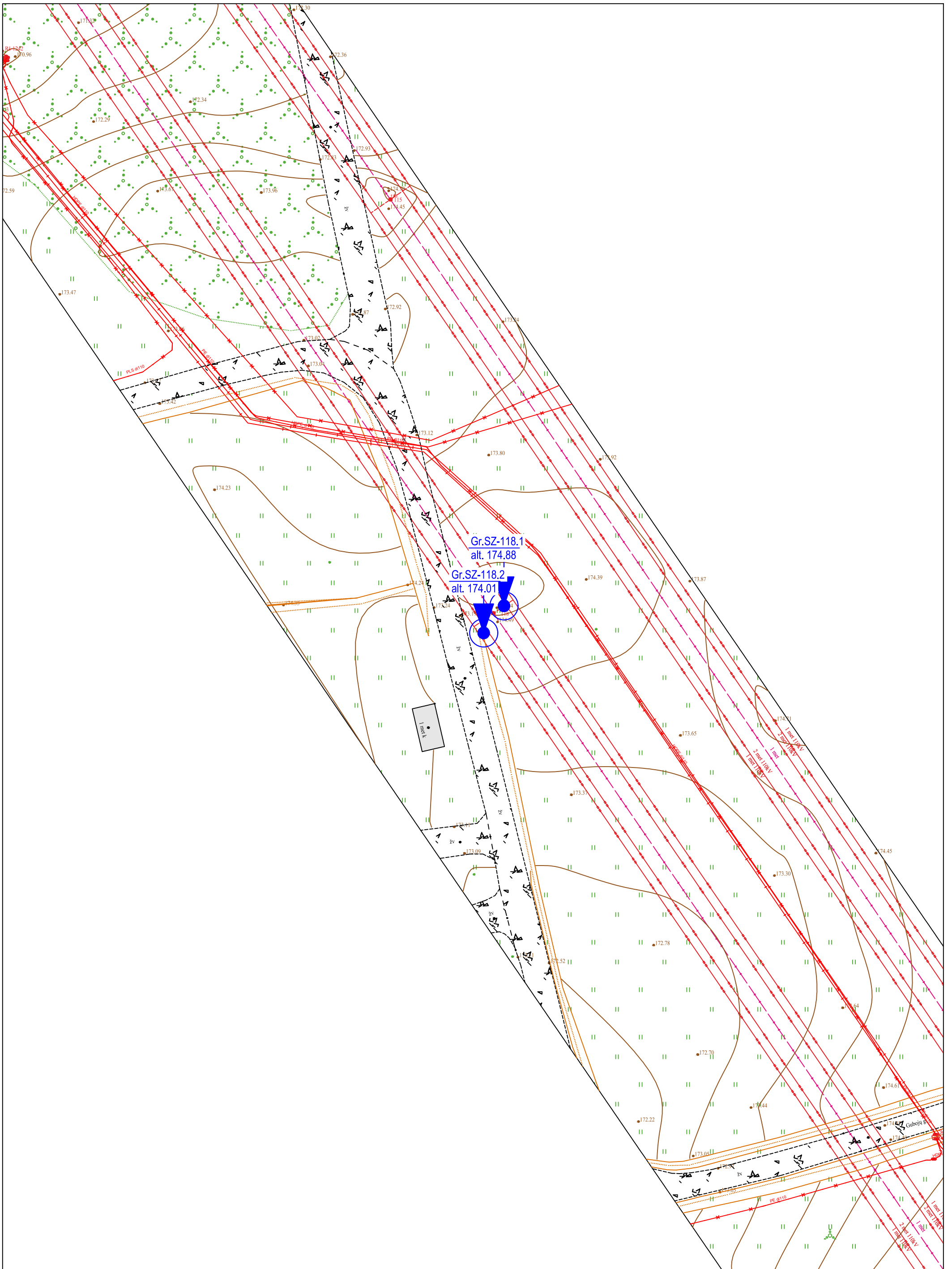
Leidimo Nr. 1746029

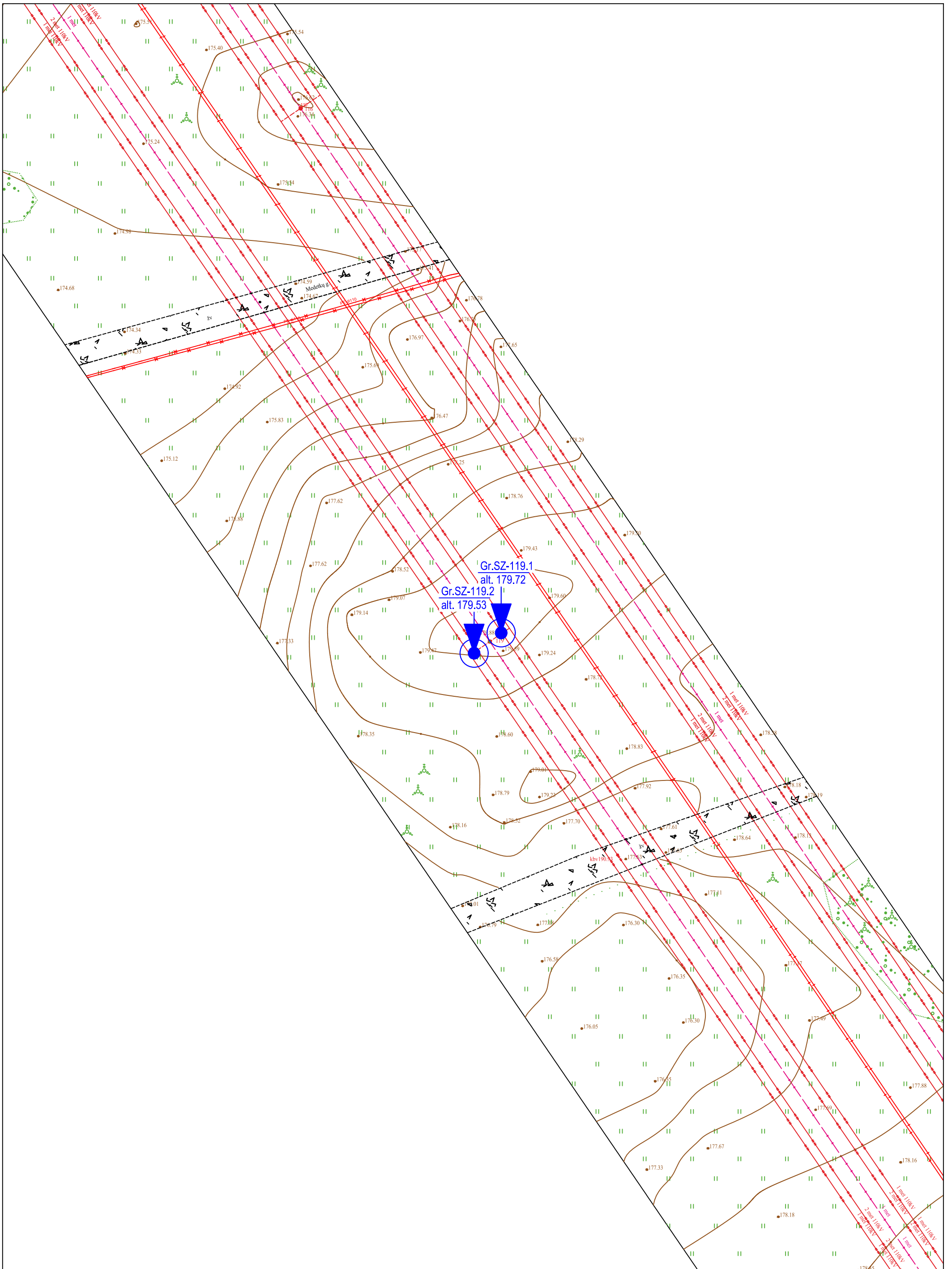
Topografinis planas M 1:500 su gręžinių ir pjūvių vietomis

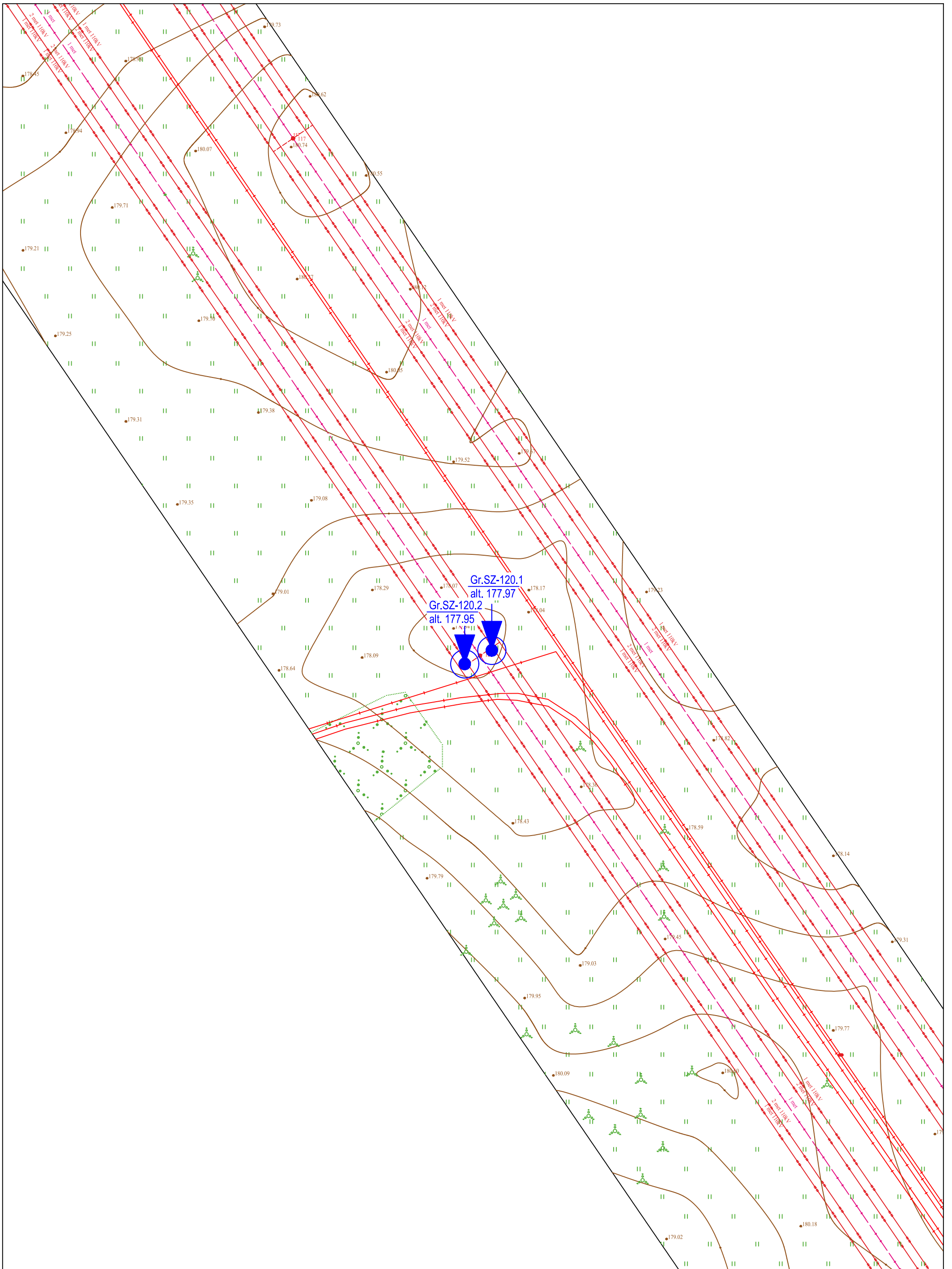
Projekto Nr.

25312

4.34







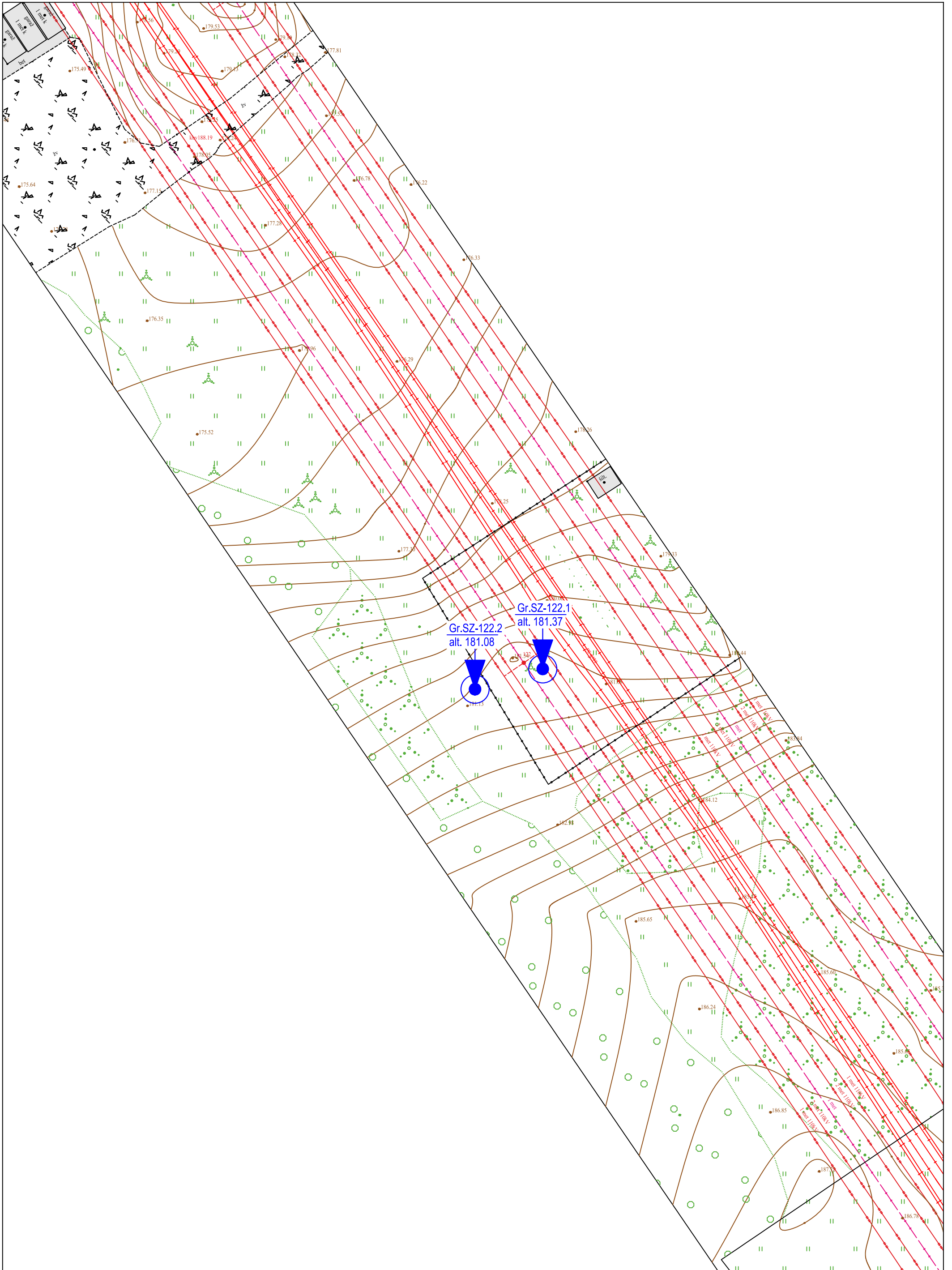
Leidimo Nr. 1746029

Topografinis planas M 1:500 su gręžinių ir pjūvių vietomis

Projekto Nr.

25312

4.37



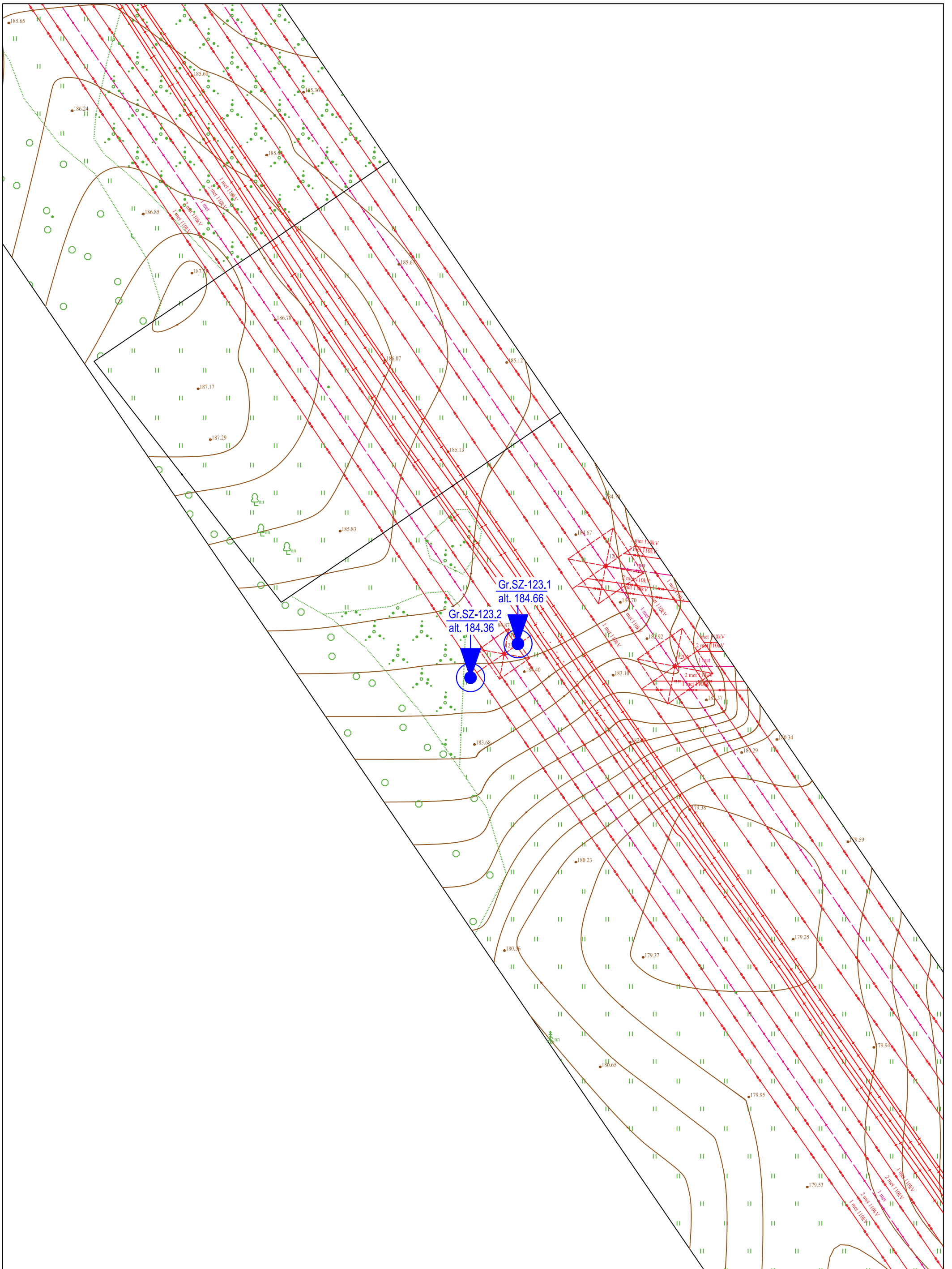
Leidimo Nr. 1746029

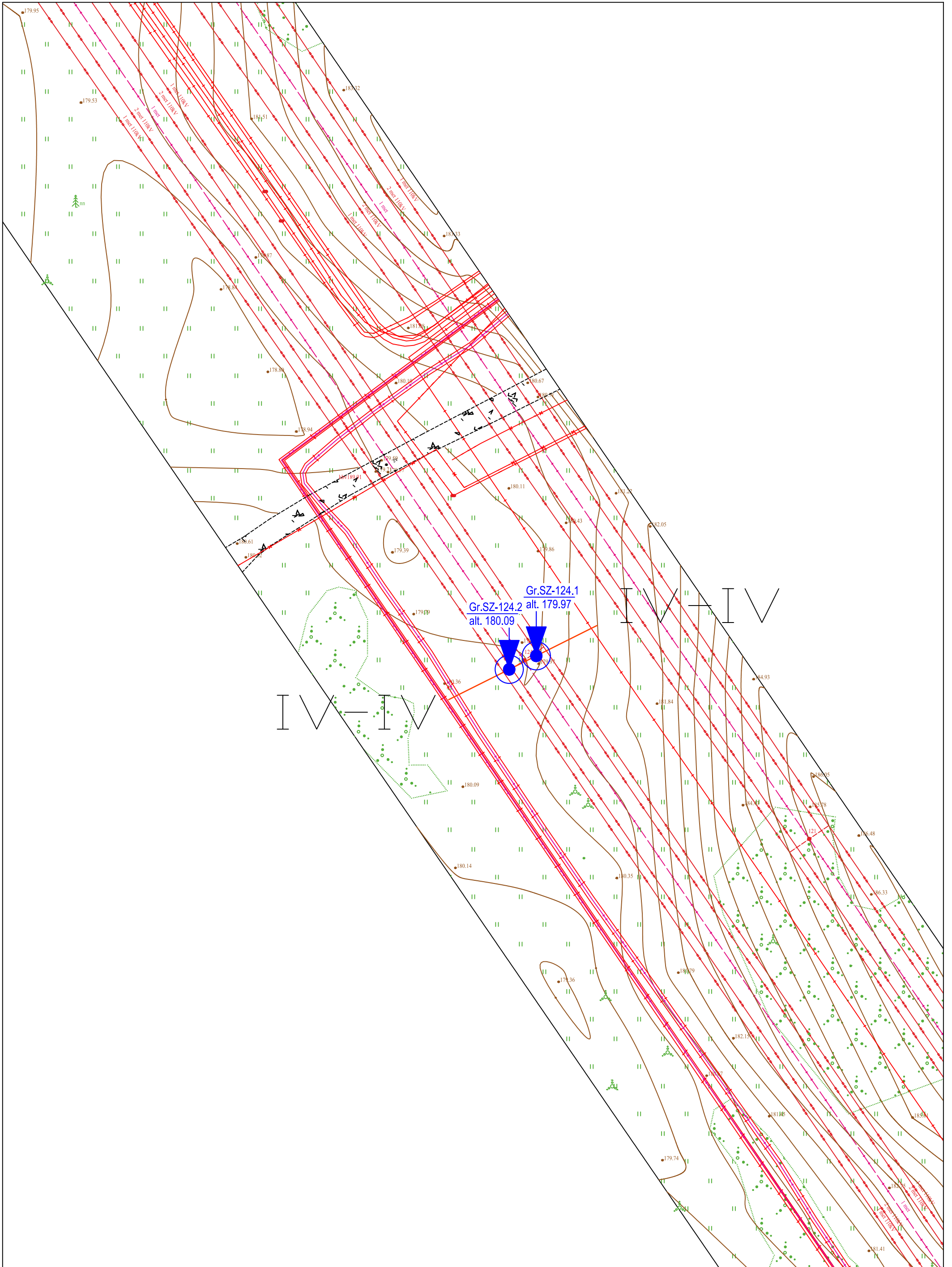
Topografinis planas M 1:500 su gręžinių ir pjūvių vietomis

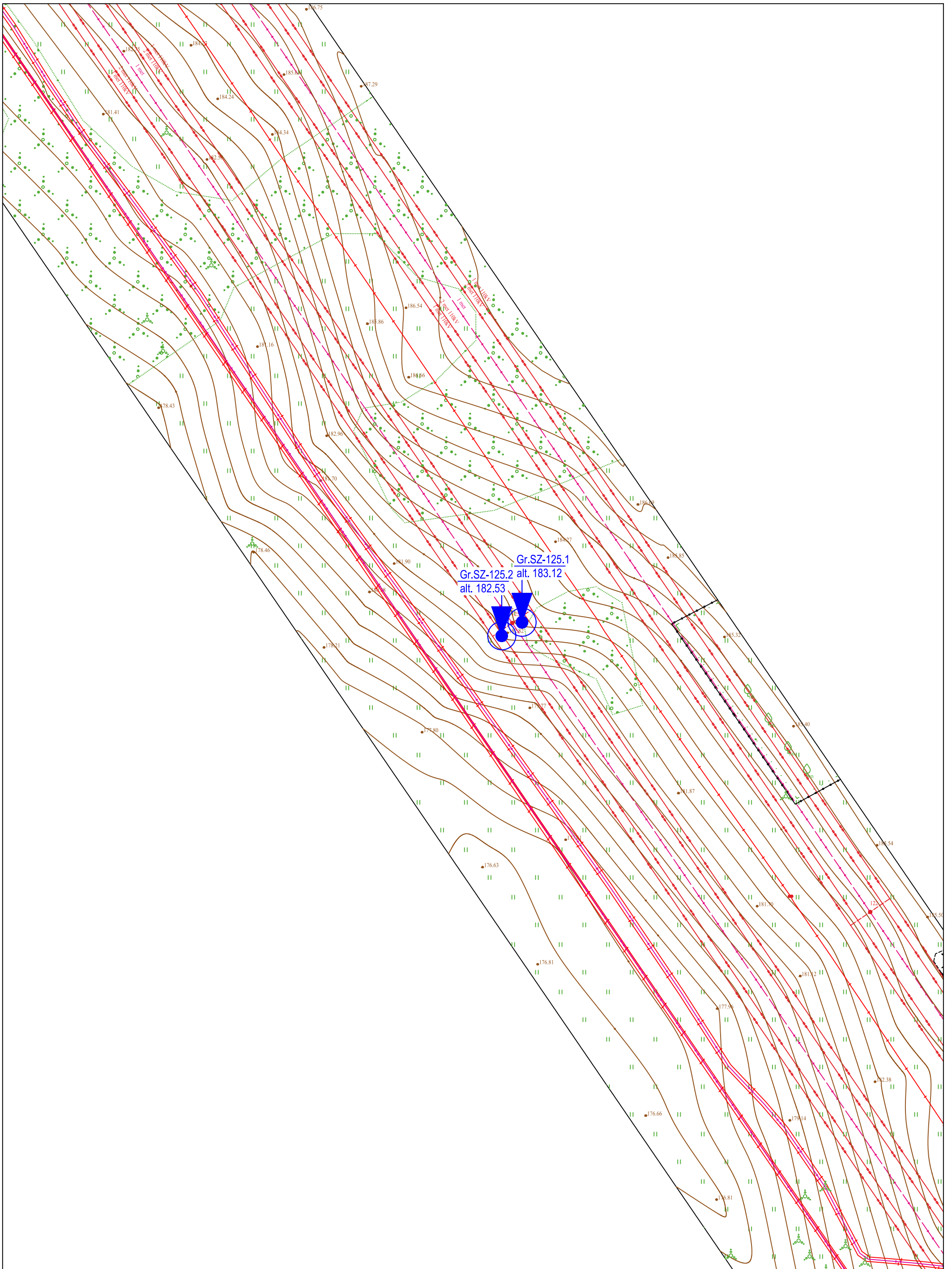
Projekto Nr.

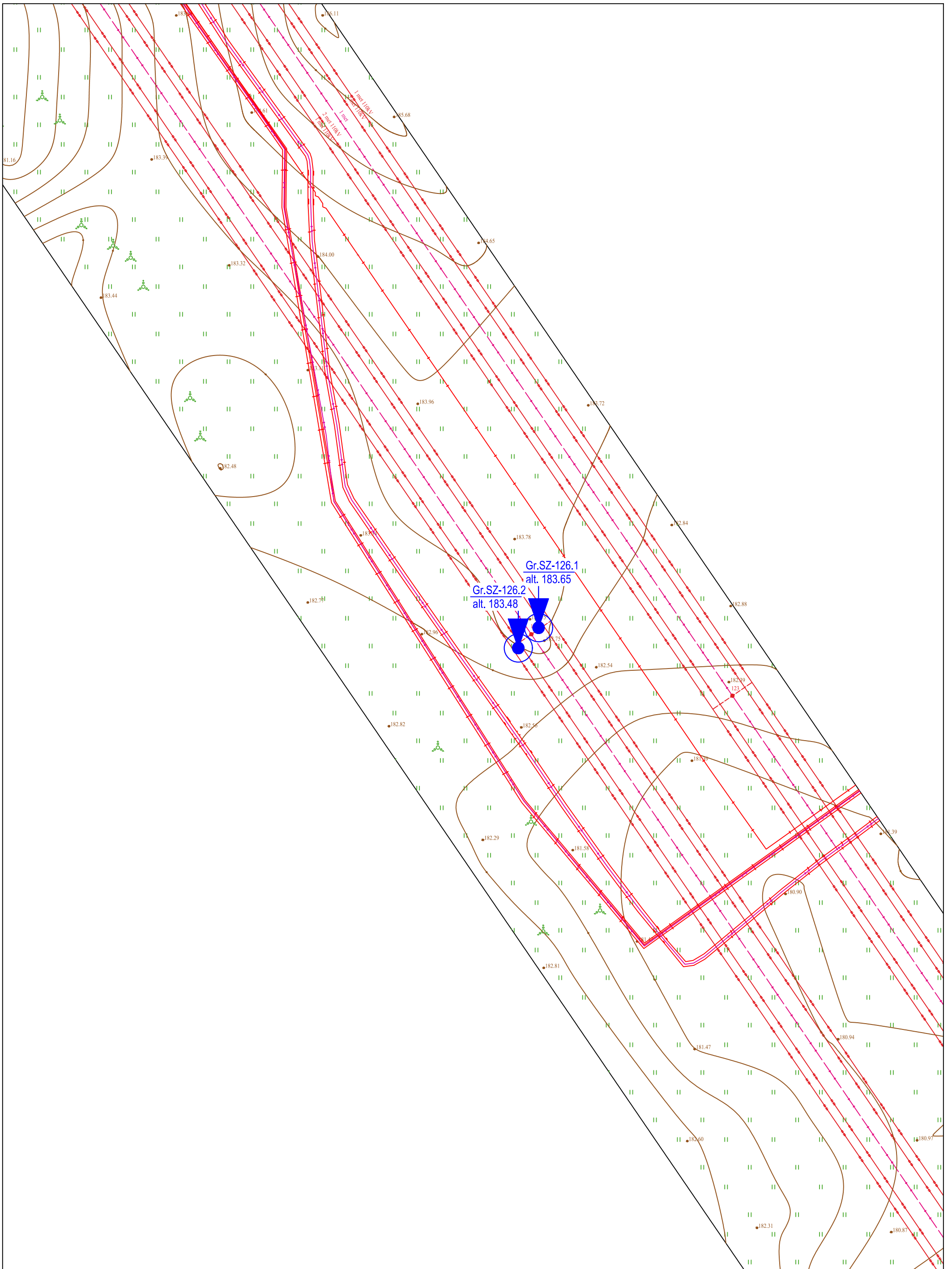
25312

4.39









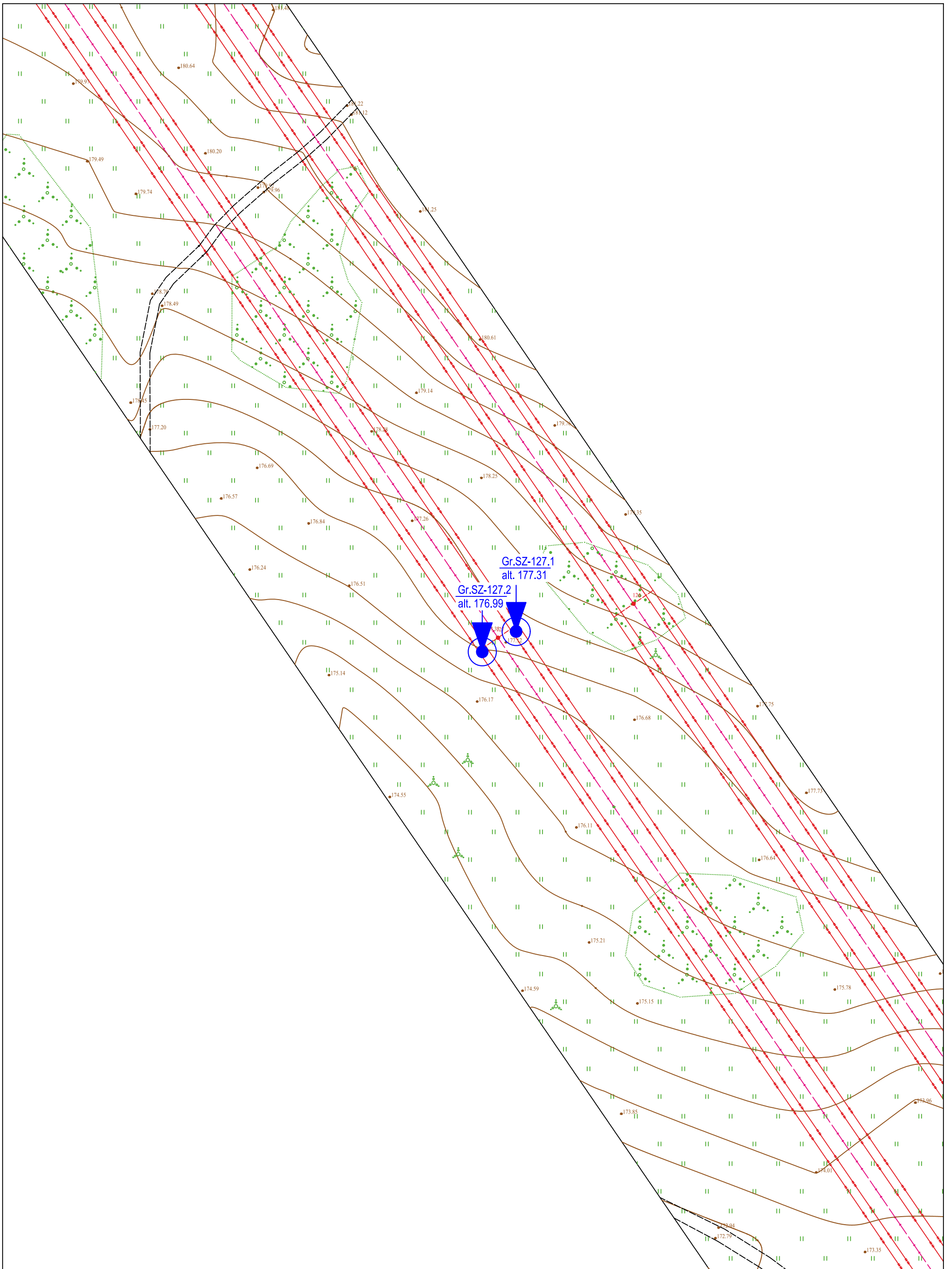
Leidimo Nr. 1746029

Topografinis planas M 1:500 su gręžinių ir pjūvių vietomis

Projekto Nr.

25312

4.43



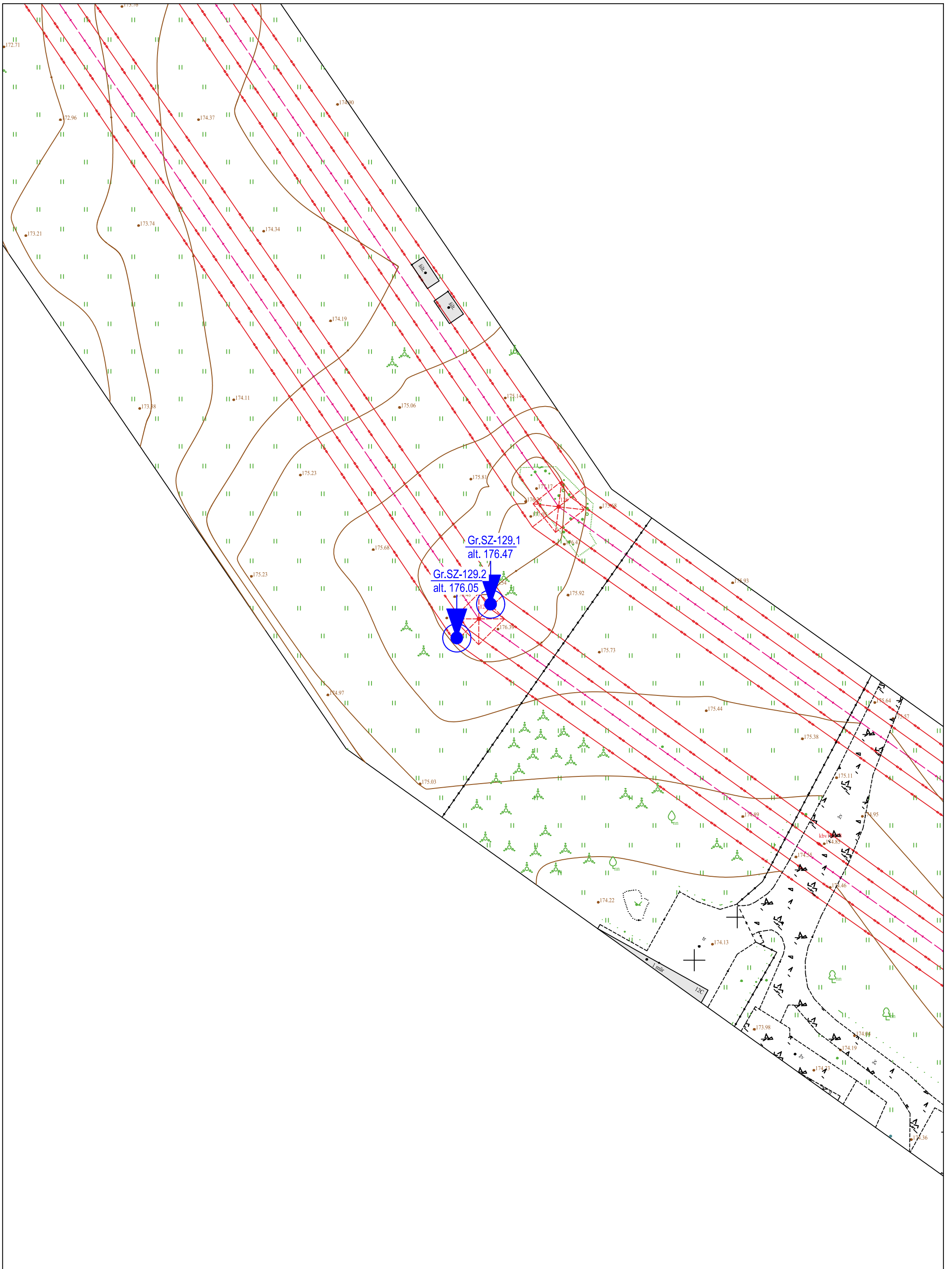
Leidimo Nr. 1746029


Topografinis planas M 1:500 su gręžinių ir pjūvių vietomis

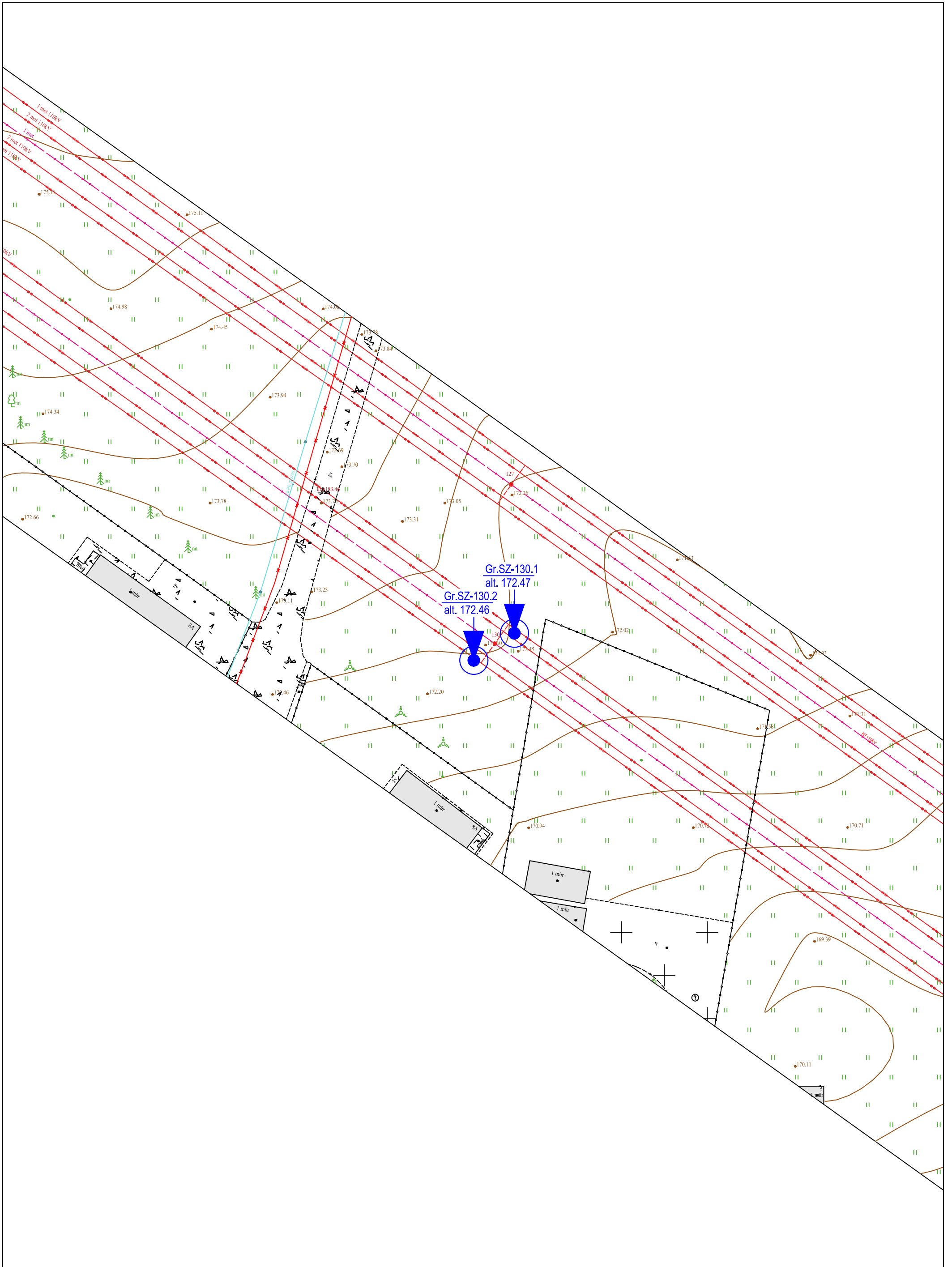
Projekto Nr.


25312


4.44




	Leidimo Nr. 1746029	Topografinis planas M 1:500 su gręžinių ir pjūvių vietomis		4.46
		Projekto Nr.	25312	




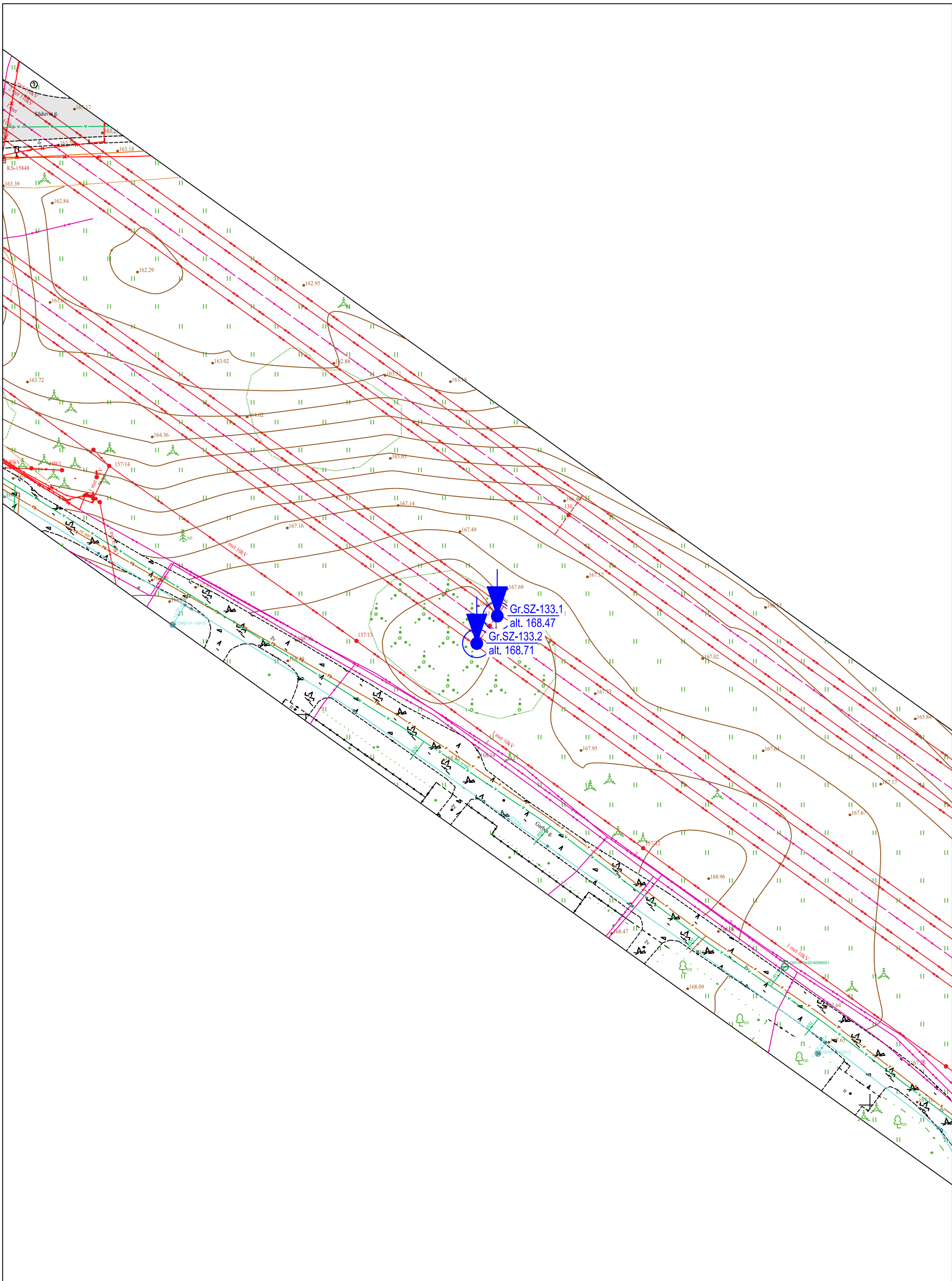
	Leidimo Nr. 1746029		Topografinis planas M 1:500 su gręžinių ir pjūvių vietomis		4.47
	Projekto Nr.	25312			




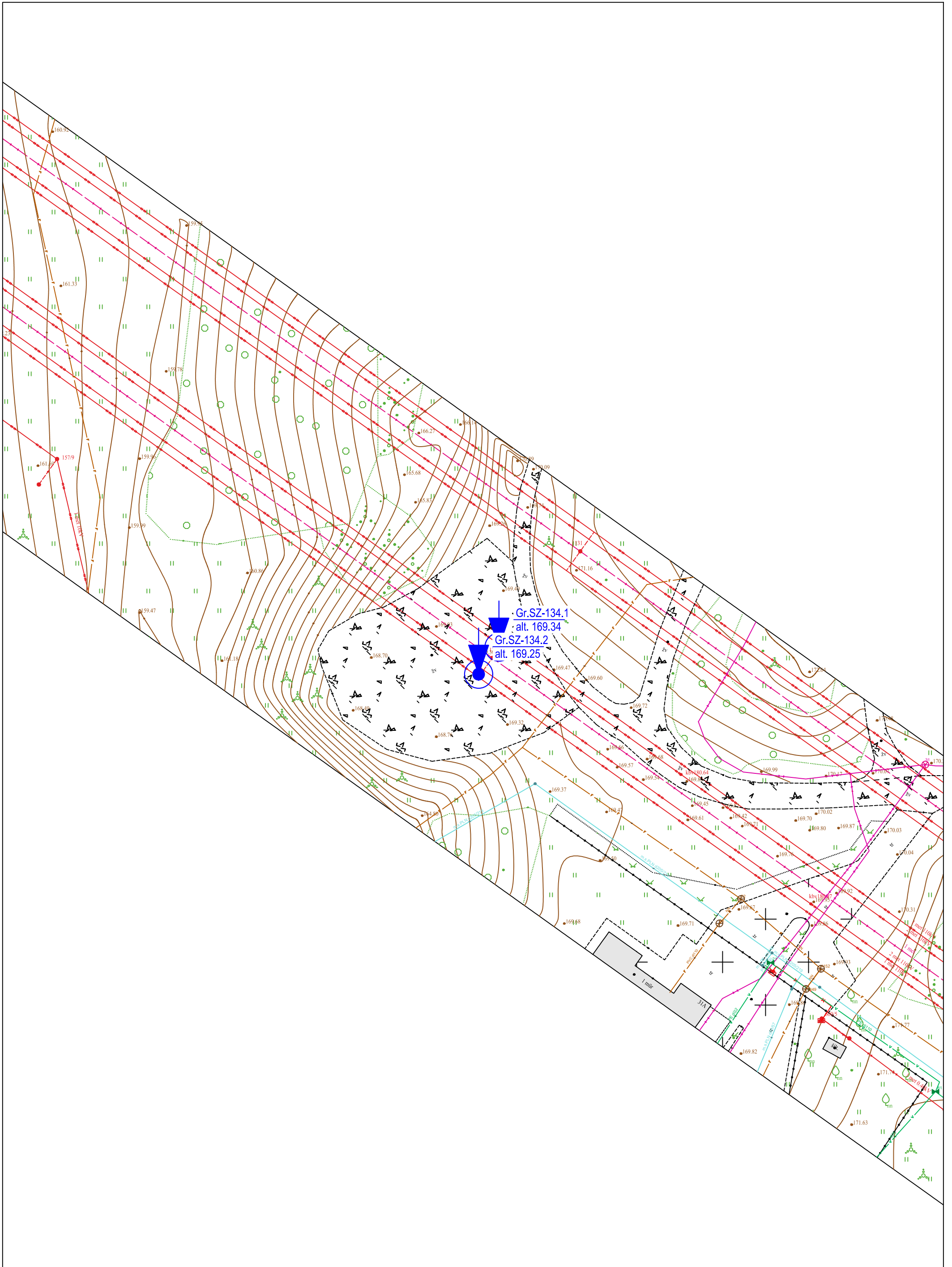
	Leidimo Nr. 1746029		Topografinis planas M 1:500 su gręžinių ir pjūvių vietomis		4.48
		Projekto Nr.	25312		




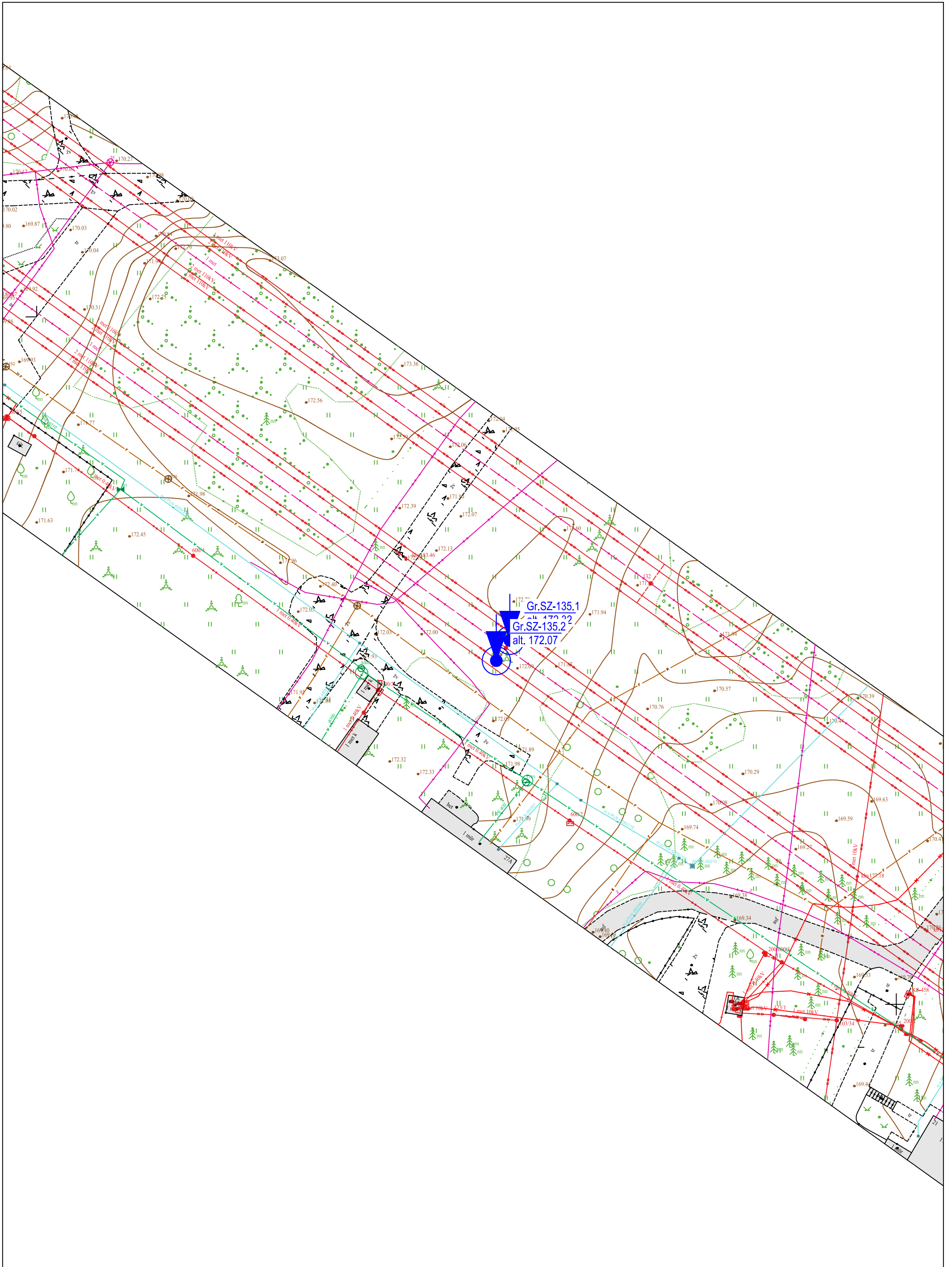
	Leidimo Nr. 1746029		Topografinis planas M 1:500 su gręžinių ir pjūvių vietomis		4.49
	Projekto Nr.	25312			



	Leidimo Nr. 1746029		Topografinis planas M 1:500 su gręžinių ir pjūvių vietomis		4.50
	Projekto Nr.	25312			



	Leidimo Nr. 1746029		Topografinis planas M 1:500 su gręžinių ir pjūvių vietomis		4.51
	Projekto Nr.	25312			



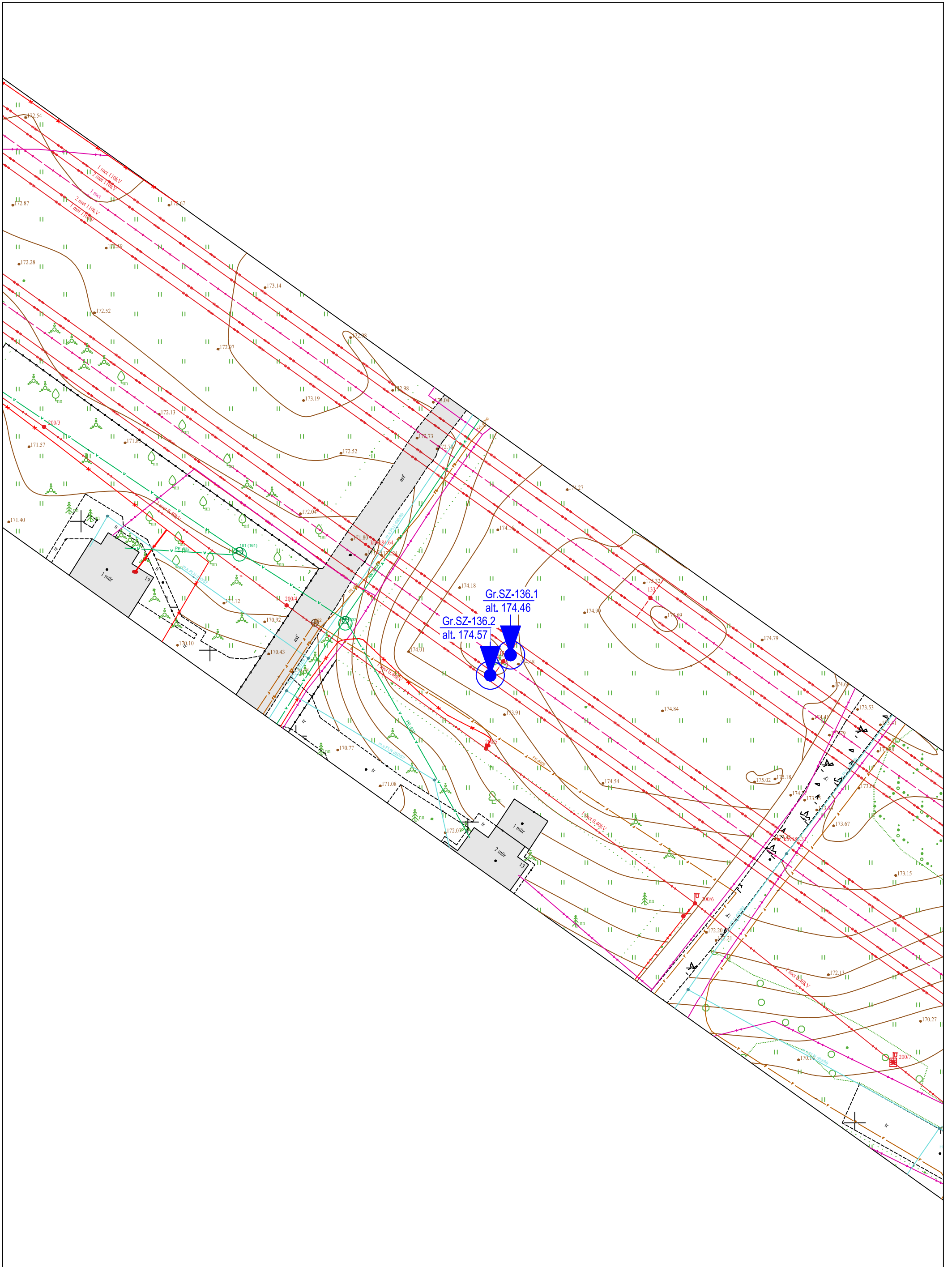
Leidimo Nr. 1746029

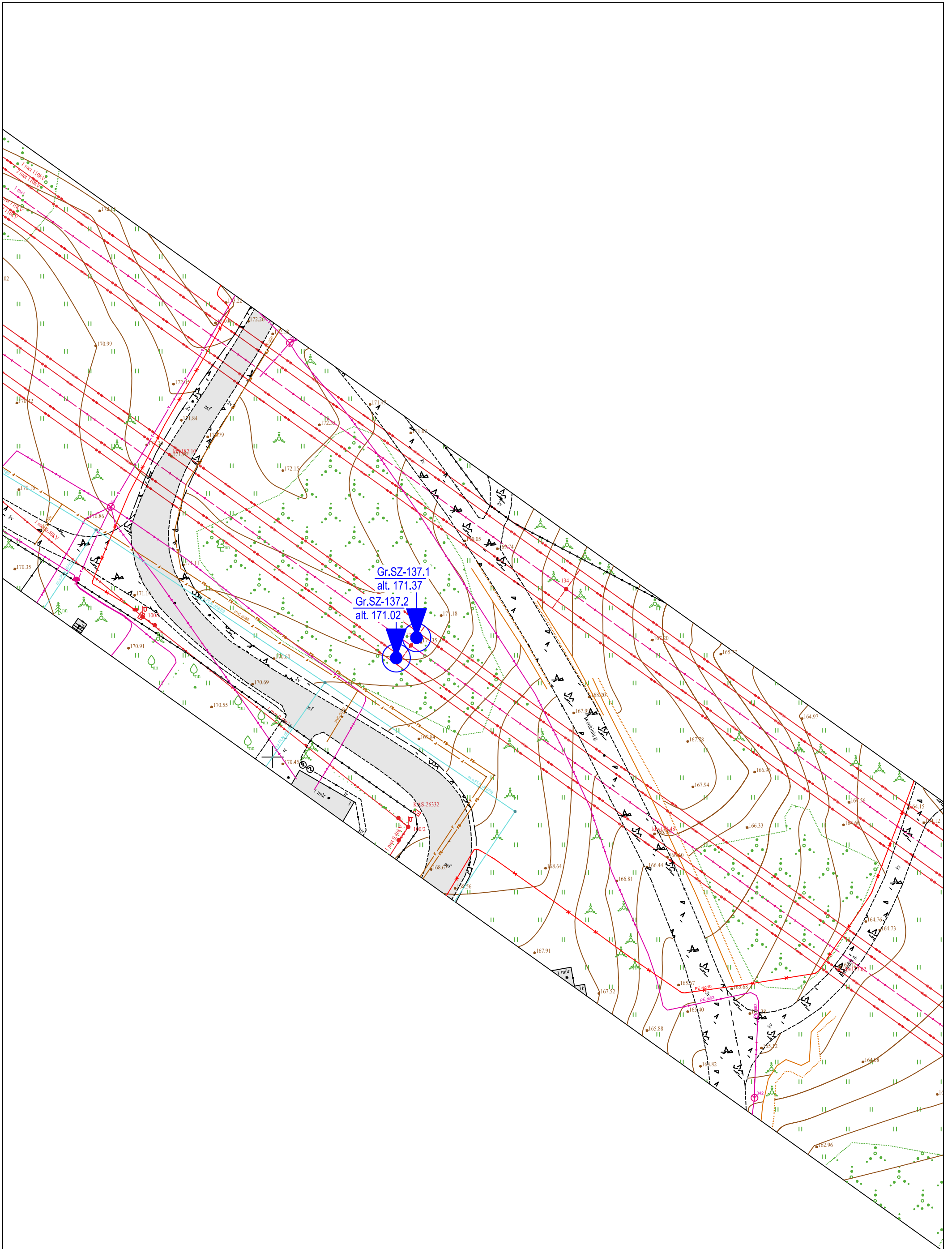
Topografinis planas M 1:500 su gręžinių ir pjūvių vietomis

Projekto Nr.

25312

4.52





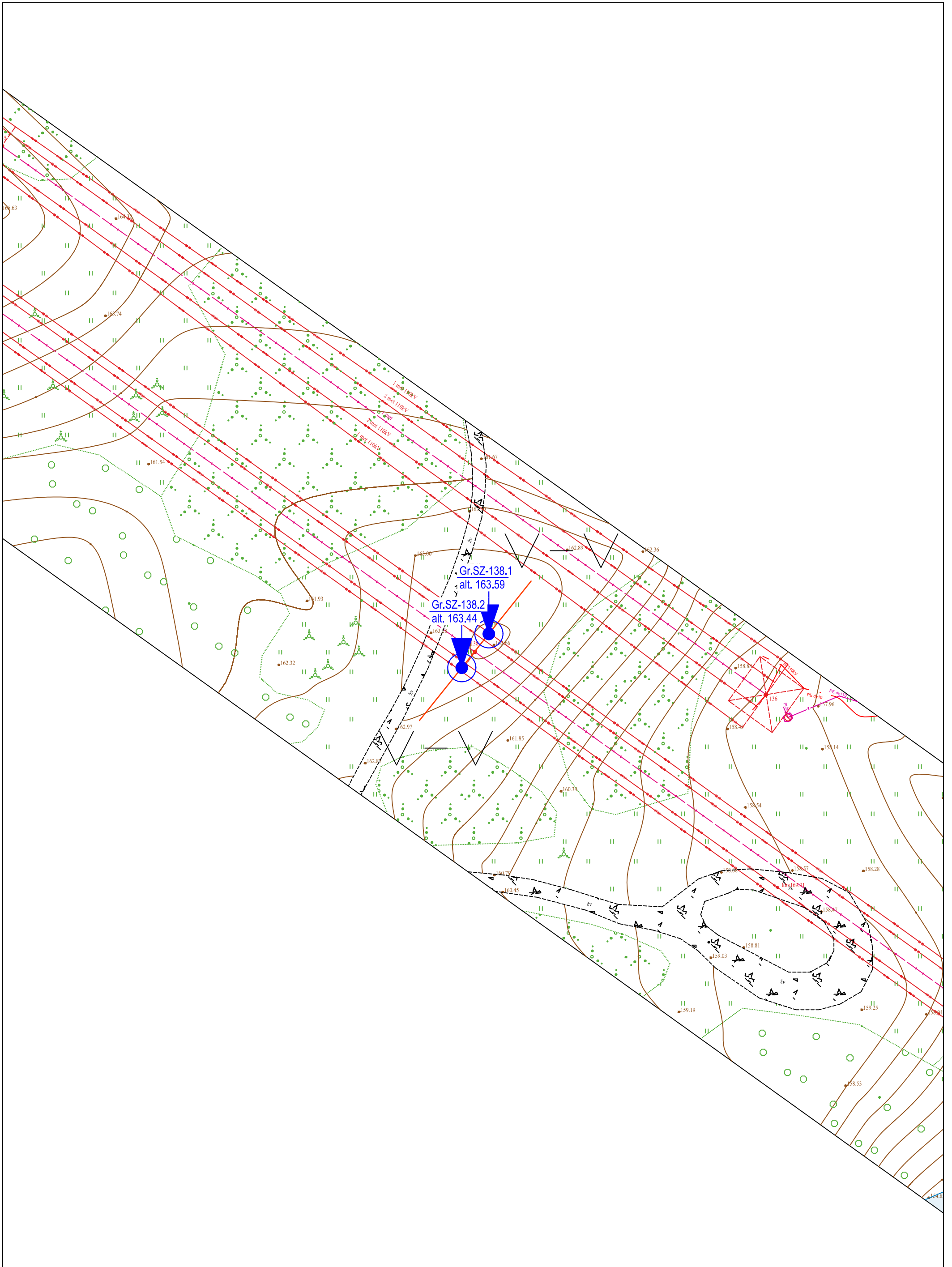
Leidimo Nr. 1746029

Topografinis planas M 1:500 su gręžinių ir pjūvių vietomis

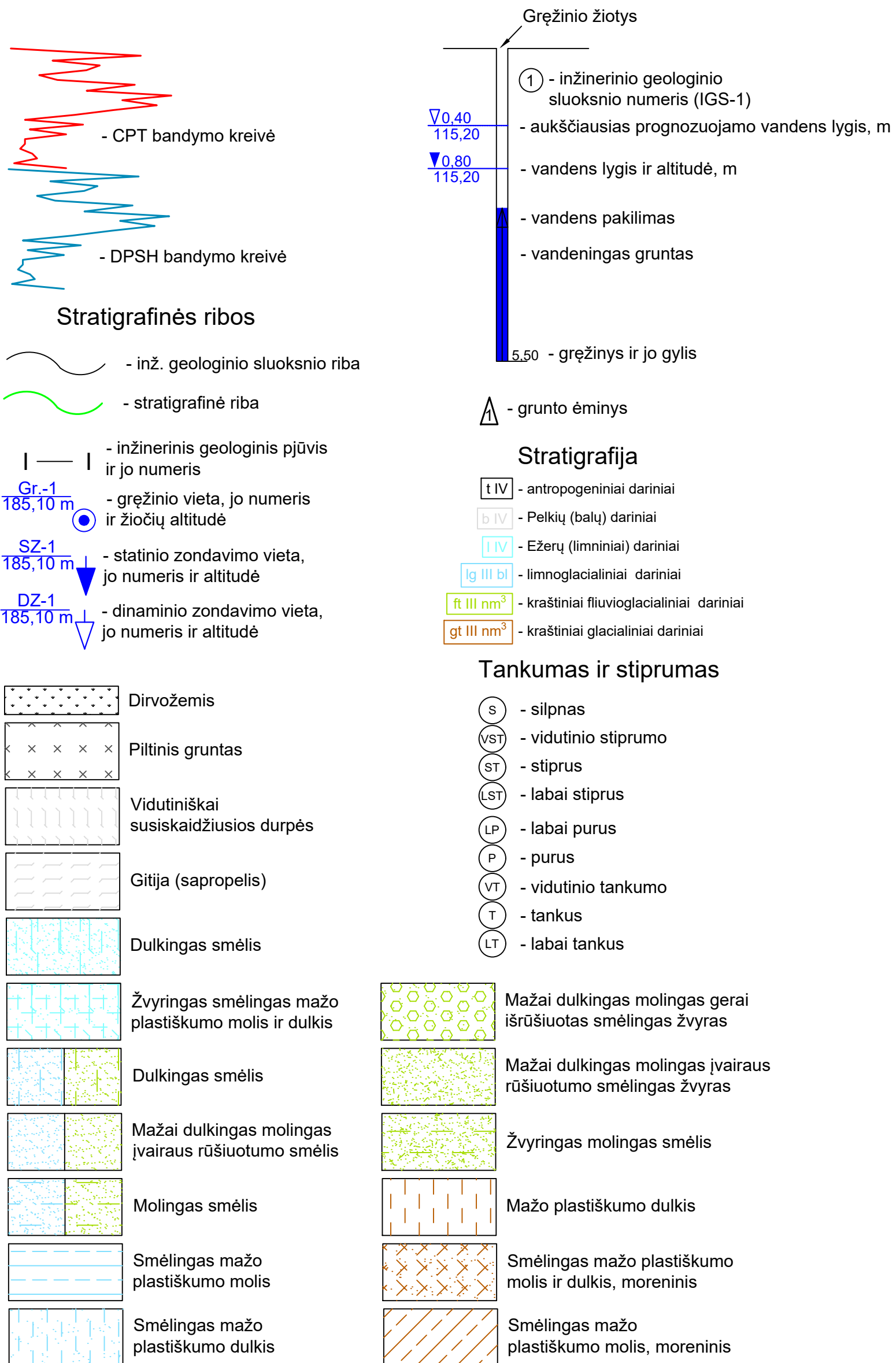
Projekto Nr.

25312

4.54



SUTARTINIŲ ŽENKLŲ SUVESTINĖ LENTELE



<p>Leidimo Nr.1746029</p>	Elektros tinklų paskirties, 110 kV oro linijos Neris-Vilniaus E3 I, II ruožo, atramų Nr. 84-138, Avižienių sen., Zujūnų sen., Vilniaus r. sav.		
	Tech. direktorius		2025.12
	Inž. geol.		2025.12
	Inž. geol.		2025.12
Užsakovas	UAB "Connecto Lietuva"	Projekto Nr.	25312
			5.1



LIETUVOS GEOLOGIJOS TARNYBA PRIE APLINKOS MINISTERIJOS

UAB „Geoinžinerija“
El. p.:

t

į

2025-12-31

Nr.
Nr. ŽGT(a)-2025-
5257

DĖL III GK PROJEKTINIŲ IGG TYRIMŲ Nr. 56127-2025 ATASKAITOS VERTINIMO

Lietuvos geologijos tarnyba prie Aplinkos ministerijos (toliau – Tarnyba), vadovaudamasi Tarnybos nuostatų, patvirtintų Lietuvos Respublikos aplinkos ministro 2002 m. birželio 14 d. įsakymu Nr. 316 „Dėl Lietuvos geologijos tarnybos prie Aplinkos ministerijos nuostatų patvirtinimo“, 9.1.4 papunkčiu ir Statybos techninio reglamento STR 1.04.02:2011 „Inžineriniai geologiniai (geotechniniai) tyrimai“, patvirtinto Lietuvos Respublikos aplinkos ministro 2011 m. gruodžio 29 d. įsakymu Nr. D1-1053 „Dėl Statybos techninio reglamento STR 1.04.02:2011 „Inžineriniai geologiniai (geotechniniai) tyrimai“ patvirtinimo“ (toliau – Reglamentas) 125 ir 126 punktais, prieš įregistruodama Jūsų teikiamą III geotechninės kategorijos projektinių inžinerinių geologinių tyrimų ataskaitą objektui „Elektros tinklų paskirties, 110 kV oro linijos Neris-Vilniaus E3 I, II ruožo, atramų Nr. 84-138, Avižienių sen., Zujūnų sen., Vilniaus r. sav., rekonstravimas“ (toliau – Tyrimų ataskaita) atliko jos vertinimą.

Tarnyba pažymi, kad Tyrimų ataskaita yra parengta pagal Reglamento nuostatas ir inžinerinių geologinių (geotechninių) tyrimų darbų programą. Tyrimų ataskaita perduota Geologijos fondui.

Šis raštas per vieną mėnesį nuo jo gavimo dienos pasirinktinai gali būti skundžiamas Lietuvos administracinių ginčų komisijai (A. Goštauto g. 12-100, 01108 Vilnius) Lietuvos Respublikos ikiteisminio administracinių ginčų nagrinėjimo tvarkos įstatymo nustatyta tvarka arba Regionų administraciniam teismui (Vilniaus rūmai, Žygimantų g. 2, 01102 Vilnius; Kauno rūmai, A. Mickevičiaus g. 8A, 44312 Kaunas; Klaipėdos rūmai, Galinio Pylimo g. 9, 91230 Klaipėda; Šiaulių rūmai, Dvaro g. 80, 76298 Šiauliai; Panevėžio rūmai, Respublikos g. 62, 35158 Panevėžys, arba per Lietuvos teismų elektroninių paslaugų portalą <https://e.teismas.lt>) Lietuvos Respublikos administracinių bylų teisenos įstatymo nustatyta tvarka.

Direktorius pavaduotoja, pavaduojantį direktorių

¹ **Svarbi informacija.** Lietuvos geologijos tarnybos prie Aplinkos ministerijos (toliau – Tarnyba) funkcijų vykdymo tikslais gali būti tvarkomi asmens duomenys: vardas (vardai), pavardė (pavardės), asmens kodas, gimimo data, gyvenamoji vieta ir adresas korespondencijai, fizinio asmens tapatybę patvirtinančio dokumento duomenys, telefono numeris, elektroninio pašto adresas, išsilavinimas, užimtumas, profesija, lytis, pilietybė bei kiti asmens duomenys, gaunami įstatymuose ir kituose Tarnybos veiklą reglamentuojančiuose teisės aktuose nustatyta tvarka ir pagrindais, kai pagal teisės aktus tokie asmens duomenys yra reikalingi vykdyti Tarnybos veiklą. Tvarkydama asmens duomenis, Tarnyba gali naudoti duomenis iš jos (Tarnybos) tvarkomo Žemės gelmių registro ir kitų informacinių sistemų, taip pat ir iš kitų valstybės informacinių sistemų bei registrų tiek, kiek tai reikalinga Tarnybos funkcijoms vykdyti.

Asmens duomenų tvarkymo teisinis pagrindas – tvarkyti duomenis būtina, kad būtų įvykdyta duomenų valdytojui taikoma teisinė prievolė (Bendrojo duomenų apsaugos reglamento 6 straipsnio 1 dalies c punktas). Detalesnę informaciją apie Tarnybos atliekamą asmens duomenų tvarkymą galima rasti Lietuvos geologijos tarnybos prie Aplinkos ministerijos interneto svetainėje lgt.lrv.lt, skyriuje „Asmens duomenų apsauga“

Biudžetinė įstaiga
S. Konarskio g. 35,
LT-03123 Vilnius

Tel. +370 646 548 62
el. p. info@lgt.lt
lgt.lrv.lt

Duomenys kaupiami ir
saugomi Juridinių asmenų
registre, kodas 188710780



LGT LIETUVOS
GEOLOGIJOS
TARNYBA

Siunčiamasis dokumentas

Registracijos duomenys		
Būsena	Registruota	
Registracijos data	2026-01-13	
Registracijos numeris	-1.7-168	
Dalinys	Inžinerinės geologijos skyrius	
Registras	1.7: Siunčiamų dokumentų registras	
Byla	2026: 1.22 Mr: Susirašinėjimo su Lietuvos Respublikos įstaigomis, įmonėmis, organizacijomis informacinio pobūdžio geologijos klausimais dokumentai	
Bylos forma	Mišri byla	
Registratorius	vyresnioji specialistė	
Elektroninis dokumentas	Taip	
Darbu eiga	LGT Siunčiamų dokumentų procesas [proj]	
Dokumento informacija		
Siuntėjai	Lietuvos geologijos tarnyba prie Aplinkos ministerijos	
Gavėjai	UAB "Geoinžinerija", Vilnius, Mykolo Sleževičiaus g. 7-102, LT-06326, 303106983	
Gavėjas (pristatymo būdas)	UAB "Geoinžinerija", Vilnius, Mykolo Sleževičiaus g. 7-102, LT-06326, 303106983	
Dokumentą parengė	Patarėjas	
Dokumentą derino	Vedėja F	
Dokumentą pasirašė	Direktorius (nuo 2026-01-12 iki 2026-01-23, pavaduoja Direktorius pavaduotojas (veiklai))	
Antraštė	DĖL III GK PROJEKTINIŲ IGG TYRIMŲ Nr. 56127-2025 ATASKAITOS VERTINIMO	
Dokumento rūšis	RAŠTAS	
Lapų skaičius	1	
Laikinas Nr.	205054800	
ADOC		
Rastas_ap56127-2025DN_Geoinzinerija_IGGT_IIIGK-110 kV OL Neris-Vln E3 I, II ruožo atr Nr. 84-138, Avižienių, Zujūnų sen, rekonstr-AT_Vert.adoc		
Rastas_ap56127-2025DN_Geoinzinerija_IGGT_IIIGK-110 kV OL Neris-Vln E3 I, II ruožo atr Nr. 84-138, Avižienių, Zujūnų sen, rekonstr-AT_Vert.docx		
Priedai		
Pridedami dokumentai		
Pasibaigę darbai		
Vedėja	2026-01-13 12:21:34	Teigiamai derinta versija 1.0. Pastabos:
Direktorius s (nuo 2026-01-12 iki 2026-01-23, pavaduoja Direktorius pavaduotojas (veiklai))	2026-01-13 14:47:13	Pasirašyta versija 1.0. Pastabos:
vyresnioji specialistė	2026-01-13 14:49:45	Registruotas dokumentas: 1.7: Siunčiamų dokumentų registras 2026: 1.22 Mr: Susirašinėjimo su Lietuvos Respublikos įstaigomis, įmonėmis, organizacijomis informacinio pobūdžio geologijos klausimais dokumentai

From:
Sent: Wednesday, January 28, 2026 10:43 AM
To:
Cc:
Subject: Dėl sąlygų ženklavimo schemai išdavimo

Laba diena,

Lietuvos transporto saugos administracija informuoja, kad neišduoda sąlygų ženklavimo schemoms sudaryti. Paprastai šiuos veiksmus atlieka vidaus vandens kelio valdytojas. Jūsų nurodytas rekonstruojamas ruožas nepatenka į Lietuvoje patvirtintus valstybinius ir vietinius vandens kelius, todėl derinimas šiuo atveju nereikalingas.

Geros Jums dienos,

Vandens transporto departamentas | Waterborne Transport Department
Hidrografijos skyriaus vedėjas | Head of Hydrography Division
Lietuvos transporto saugos administracija | Lithuanian Transport Safety Administration

El. p. | email



Lietuvos transporto saugos administracija
Švitrigailos g. 42,
03209 Vilnius
<https://ltsa.lrv.lt/>

#Aš kliento batuose



Viešoji įstaiga
**KULTŪROS PAVELDO
IŠSAUGOJIMO PAJĖGOS**

UAB „Connecto Lietuva“

2026-02-09

**Rekonstruojamos oro linijos 110kV Neris – Vilniaus E3 ruožo dalies, patenkančios į Buivydiškių dvaro sodybos (u.k. 888) teritoriją (Vilniaus r. sav., Zujūnų sen., Buivydiškių k.),
archeologinių tyrimų būtinybės įvertinimo pažyma**

Bendrieji duomenys

UAB „Connecto Lietuva“ planuoja rekonstruoti elektros oro liniją Neris – Vilniaus E3 ruožą. Jo dalis tarp atramų Nr. 138 ir Nr. 139 kerta Buivydiškių dvaro sodybos (u.k. 888) teritorijos Vilniaus r. sav., Zujūnų sen., Buivydiškių k.) šiaurinį pakraštį (1 pav.). Objektui suteiktas regioninis reikšmingumo lygmuo. Nustatytos vertingųjų savybių pobūdis – archeologinis, architektūrinis, istorinis, kraštovaizdžio ir želdynų¹.

Elektros liniją tarp šių atramų planuojama kabeliuoti (5-6 pav.) – kabelis nuo atr. Nr. 138 iki tvenkinio (ne dvaro sodybos teritorija) bus klojamas tranšėjiniu, toliau – kryptinio gręžimo būdu, 2-3,5 m gilyje nuo žemės (dugno) paviršiaus. Kryptinio gręžimo trasos pradžioje ir pabaigoje bus kasamos 1x1 m dydžio prieduobės. Į saugomą dvaro sodybos teritoriją patenka 100 m ilgio kabeliuojamos elektros linijos dalis: apie 70 m iš jų po vandeniu (tvenkinys), likusi apie 30 m ilgio dalis – sausumoje (rytinė tvenkinio pakrantė) (2 pav.).

Istoriniai ir kartografiniai duomenys

Buivydiškių dvaras priklauso Sudervėlės baseine išsidėsčiusių gyvenviečių grupei, kurios pagal administracinio centro vardą, dažniausiai buvo vadinamos tuo pačiu „Sudervės“ vardu. Istorikų (M. Liubavskij, J. Jakubowski) nuomone, XV a. pab. – XVI a. I p. Sudervės centras buvo antraeilium valdovo dvaru su mažojo pavieto centro statusu, kuris prilyginamas to meto Rokantiškių, Nemenčinės gyvenvietėms. Manoma, kad dabartinio Buivydiškių dvaro pagrindą

¹ <https://kvr.kpd.lt/#/static-heritage-detail/E4873151-D487-42D0-BFB2-ED12BFBEDACC>true> (žiūrėta 2026-02-05)

sudaro 1493-07-02 dokumente minimas, Vaitiekaus Šedbaro sūnui Šventaragiui priklausęs, Sudervės dvaras, kuris „išmaros teise“ atiteko Vilniaus vaivada Mikalojui Radvilai ir iki 1790 m. buvo valdomas Radvilų giminės. Žinoma, kad 1790 m. Buivydiškių dvaras „laikomas užstatu“ Trakų vaivadijos statybininko Jono Skaržinskio. XIX a. pr. dvaras atitenka civiliniam patarėjui, buvusiam bajorų maršalui, Antanui Lappai. 1865 m. dvaras parduodamas tikrajam civiliniam patarėjui Vosyliui von Tyzenhauzui. Valdant Tyzenhauzams Buivydiškės buvo labiausiai rekonstruojamos, pastatant naujus ūkinius pastatus, stulpinės konstrukcijos arklides. Apie 1901 m. Buivydiškės atiteko generolui leitenantui Dmitrijui Buturlinui. Buturlinų valdymo laikotarpiu dvaras buvo įkeistas Bajorų žemės banke, o žemės naudmenys intensyviai pardavinėti. Po 1922 m. žemės reformos dalis dvaro teritorijos nacionalizuojama, centras ir Viktoriškių palivarkas liko Buturlino palikuonims. 1940 m. visa Buivydiškių dvaro teritorija nacionalizuota. Pasibaigus Antrajam pasauliniam karui dvaro sodybos pastatai atiteko įkurtam tarybiniam ūkiui, vėliau reorganizuotam į tarybinį ūkj-technikumą.²

Lietuvai atgavus nepriklausomybę dvaro pastatuose veikė Vilniaus kolegijos Agrotechnologijų fakulteto padalinys ir Buivydiškių pagrindinė mokykla. 2022 m. dvaro bei šalia esančių pagalbinių pastatų (ledainė ir buvusi mokomoji laboratorija) visas nekilnojamas turtas buvo perduotas Turto bankui, o 2023 m. aukciono būdu parduotas³.

1892 m. Vilniaus ir jo apylinkių plane gana detalai pažymėti Buivydiškių dvaro pastatai, parkas, tvenkiniai (pav. 4). Dvaro sodyba įrengta aukštumoje, apsupta tvenkinių ir šlapynių. Šiauriniame didžiausio tvenkinio pakraštyje (kur yra rekonstruojama elektros linija) užstatymo ar kitos ūkinės veiklos požymių nėra. Per XX a. padėtis mažai keitėsi, įrengta aukštos įtampos elektros linija, tarybinio ūkio reikmėms buvo pertvarkomas tvenkinys. Darbų metu buvęs natūralus reljefas performuotas. XXI a. pradžioje apylinkės imtos sparčiai urbanizuoti.

Archeologiniai duomenys (3 pav.)

2010 m. Buivydiškių dvaro sodybos teritorijoje archeologinius žvalgymus vykdė archeologas . Renovuojamos šiluminės trasos vietoje, žvalgytas apie 390 m² plotas. Didžiojoje žvalgytos teritorijos dalyje, stebėti suardytos struktūros sluoksniai, aptikta tik keletas archeologinių radinių iš kurių paminėtinas XVII a. datuotinos čerpės fragmentas. Įžemis (smėlio, žvyro, giliau – molio) fiksuotas fragmentiškai, 0,4 m gylyje nuo buvusio žemės paviršiaus⁴.

² Vojevodskaitė, A., Buv. Buivydiškių tarybinio ūkio technikumų centro (Buivydiškių k. Vilniaus raj.) istorinių tyrimų ataskaita. Vilnius, 1984. VAA, f. 1019, ap. 11, b. 1641

³ <https://turtas.lt/naujienos/del-buivydiskiu-dvaro-aukcione-susigrume-ispudingas-skaicius-pirkeju/>

⁴ Girlevičius, L., Buivydiškių buv. dvaro sodybos fragmentų (unikalus kodas 888) teritorijoje, Buivydiškių k., Vilniaus m. sav. 2010 metais atliktų archeologinių žvalgymų ataskaita. Vilnius, 2011. LIIR, f. 1, b. 5427, p. 4, 6.

2011 m. Buivydiškių dvaro sodybos teritorijoje ir ištyrė 3 žvalgomuosius šurfus (iš viso 4,25 m²): V teritorijos pusėje tirtuose 2 šurfuose archeologinio sluoksnio nerado, o prieš dvaro rūmų fasadą tirtame šurfe aptiko XVIII a. pab. – XIX a. I p. pastato pamatinės dalies fragmentą. Pastatas ir galimai šioje vietoje buvęs kultūrinis sluoksnis sunaikintas XIX a. II p. Vosyliui von Tyzenhauzui ėmusis dvaro pastatų perstatymo⁵.

2013 m. dvaro sodybos teritorijoje vykdė žvalgomuosius archeologinius tyrimus: ištirti 22 šurfai (iš viso 32 m²). Šurfai turti į V ir PV nuo rūmų. Daugelyje tirtų šurfų archeologinio sluoksnio neužfiksuota. Tik 2 šurfuose fiksuotas nesuardytas XVII-XVIII a. datuojamas kultūrinis sluoksnis su pavieniais radiniais, o trečiame – 0,3-0,4 m gylyje nuo esamo žemės paviršiaus užfiksuotos stovėjusio tilto (?) atramos liekanos⁶.

Tais pačiais, 2013 m. dvaro sodybos teritorijoje archeologinius žvalgymus atliko : žvalgytos tranšėjos, kurių bendras ilgis buvo 305 m (305 m²), žvalgymų metu archeologinio sluoksnio, radinių ar struktūrų neaptikta⁷.

2018 m. dvaro sodybos teritorijoje vykdė žvalgomuosius archeologinius tyrimus: ištirti 20 šurfų (iš viso 21,5 m²) į Š ir R nuo rūmų. Šurfuose fiksuotas XIX-XX a. susiformavęs kultūrinis sluoksnis arba XX-XXI a. pr. suardymai. Archeologinis sluoksnis nefiksuotas, rastas tik 1 XVI a. 4-5 deš. datuojamo plokštinio koklio fragmentas, vertintinas kaip atsitiktinis radinys XIX a. kultūriniame sluoksnyje.⁸

Išvados ir rekomendacijos

Pagal turimus istorinius, kartografinius ir archeologinius duomenis rekonstruojamos oro linijos vietoje Buivydiškių dvaro sodybos teritorijos Š pakraštyje tikimybė aptikti archeologinį (susiformavusį iki 1800 m.) sluoksnį yra menka: dvaro sodybos branduolys formavosi aukštumoje, apsuptoje tvenkinių ir šlapynių, nutolusioje nuo esamos oro linijos per ~400 m. Iki XXI a. pradžios vietovė buvo neurbanizuota, didžiąją dalį nagrinėjamos teritorijos sudaro tvenkinys. Taip pat, pagal rengiamą techninį projektą dvaro sodybos teritorijoje nenumatomi žemės judinimo darbai

⁵ Kvizikevičius, L., Vilniaus rajono, Aukštųjų Rusokų pilkapyno (5649), Mažosios Riešės piliakalnio (5651) apsaugos zonos, Baltosios Vokės buv. dvaro sodybos fragmentų (886) teritorijos, Buivydiškių dvaro sodybos (888) teritorijos, Galinės dvaro sodybos (28330) apsaugos zonos, Pikeliškių buv. dvaro sodybos fragmentų (913) teritorijos, Sudervės buv. dvaro sodybos fragmentų (919) teritorijos ir Švč. Trejybės bažnyčios statinių komplekso (1031) apsaugos zonos, Sužionių buv. dvaro sodybos fragmentų (920) teritorijos ir apsaugos zonos, Vyžulionių buv. dvaro sodybos fragmentų (926) teritorijos 2011 m. žvalgomųjų archeologinių tyrimų ataskaita. Vilnius, 2012. KPC-39-1-3247, p. 16-18, 33.

⁶ , Buivydiškių buvusios dvaro sodybos (888), Ažuolų g., Klinikų g., Buivydiškių k., Vilniaus r. sav., žvalgomųjų archeologinių tyrimų 2013 m. ataskaita. Vilnius, 2014. LIIBR, f. 1, b. 6800, p. 27

⁷ Buivydiškių dvaro sodybos (u.k. 888), Vilniaus r. sav., Buivydiškių k., Vilniaus r. sav. (Zujūnų sen.) archeologinių žvalgymų ataskaita. Vilnius, 2014. LIIBR, f. 1, b. 6795, p. 9

⁸ , Buivydiškių buvusios dvaro sodybos (888) teritorijos, Ažuolų g., Buivydiškių k., Zujūnų sen., Vilniaus r. sav., žvalgomųjų archeologinių tyrimų 2018 m. ataskaita. Vilnius, 2019. LIIBR, f. 1, b. 8961, p. 20.

– linija bus kabeliuojama kryptinio gręžimo būdu, 2-3,5 m gylyje nuo žemės (dugno) paviršiaus, prieduobės, kasamos kabeliuojamos linijos pradžioje ir pabaigoje, į saugomą teritoriją nepatenka.

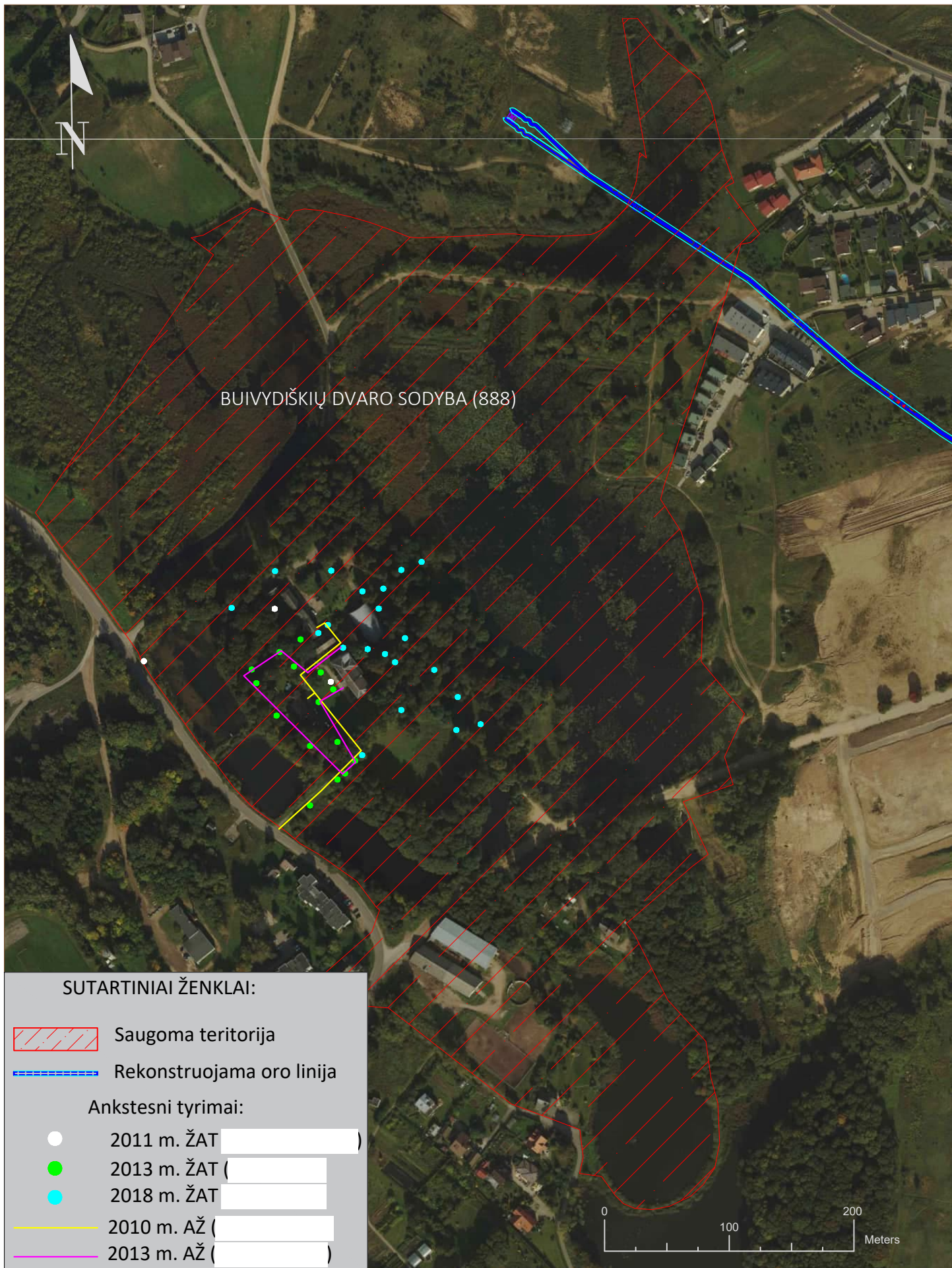
Atsižvelgiant į aukščiau išdėstytą rekomenduojama rekonstruojant elektros oro liniją Neris – Vilniaus E3 ruožą tarp atramų Nr. 138 ir Nr. 139, kertantį Buivydiškių dvaro sodybos (u.k. 888) teritorijos Š pakraštį (Vilniaus r. sav., Zujūnų sen., Buivydiškių k.) archeologinių tyrimų nevykdyti.

Ši rekomendacija galioja tik aptariamo oro linijos Neris – Vilniaus E3 ruožo tarp atramų Nr. 138 ir Nr. 139 rekonstrukcijai. Žemės judinimo darbų metu aptikus archeologinių vertingųjų savybių turinčių elementų (grindinių, senųjų inžinerinių tinklų, pastatų pamatų ir kitokių kultūros vertybių požymių turinčių objektų), darbų užsakovas ar darbus atliekantys asmenys, vadovaudamiesi Nekilnojamojo kultūros paveldo apsaugos įstatymo 9 str., apie tai privalo pranešti Vilniaus r. savivaldybės už kultūros paveldo apsaugą atsakingam skyriui, kuris informuoja Kultūros paveldo departamento Vilniaus skyrių.

Priedai:

1. Situacijos planai (1-3 pav.)
2. Istoriniai planai (4 pav.)
3. Fotofiksacija (5-6 pav.)

Parengė



3 pav. Ankstesnių archeologinių tyrimų Buivydiškių dvaro sodybos teritorijoje situacijos planas.

2. ISTORINIAI PLANAI



4 pav. Ištrauka iš 1892 m Vilniaus ir jo apylinkų plano. Raudonu punktyru pažymėta kabeliuojamos elektros linijos preliminari vieta

(iš <https://kvr.kpd.lt/#/static-heritage-detail/E4873151-D487-42D0-BFB2-ED12BFBEDACC>true>)

3. FOTOFIKSACIJA



5 pav. Rekonstruojamos elektros linijos ruožas tarp atr. Nr. 138 ir Nr. 139. Vaizdas iš PR. 2026-02-05



6 pav. Rekonstruojamos elektros linijos ruožas. Vaizdas iš PR. 2026-02-05

Raudonu punktyru pažymėta kabeliuojama oro linijos atkarpa.

Vilniaus rajono savivaldybės administracija
(specialiuosius reikalavimus išduodančio subjekto pavadinimas)

SPECIALIEJI REIKALAVIMAI

_____ m. _____ d. Nr. _____

Nėra
(specialiųjų architektūros reikalavimų nustatymo vieta (miestas / rajonas))

Duomenys apie statytoją

Juridinio asmens pavadinimas, kodas, buveinės adresas

Litgrid AB, 302564383, Vilnius, Karlo Gustavo Emilio Manerheimo g. 8

Kontaktinė informacija

El. p. info@litgrid.eu, tel. +37070702171

Duomenys apie statinio projektą

Pavadinimas Elektros tinklų paskirties (110kV Neris-Vilniaus E3 I, II unik. Nr. 4400-5658-3283,

4400-0156-1384, ruožo atr. Nr. 83-138) Vilniaus r. sav., Avižienių sen., Zujūnų sen. rekonstravimo projektas

PRIDEDAMA:

Specialieji architektūros reikalavimai SARD-08-251217-01263, 2025-12-17

(Nr., data)

Specialieji saugomos teritorijos tvarkymo

ir apsaugos reikalavimai STRD-00-251209-00572, 2025-12-09, STRD-00-251209-00575, 2025-12-09

(Nr., data)

Specialieji paveldosaugos reikalavimai SPRD-00-251209-01224, 2025-12-09

(Nr., data)

Specialiuosius reikalavimus išdavė

(išdavusio asmens pareigos)

(parašas, data)

(vardas, pavardė)

Dzūkijos-Suvalkijos saugomų teritorijų direkcija
(išduodančio subjekto pavadinimas)

SPECIALIEJI SAUGOMOS TERITORIJOS TVARKYMO IR APSAUGOS REIKALAVIMAI

_____ m. _____ d. Nr. _____

Alytaus rajono sav.

(specialiųjų architektūros reikalavimų nustatymo vieta (miestas / rajonas))

Duomenys apie statytoją

Juridinio asmens pavadinimas, kodas, buveinės adresas

Litgrid AB, 302564383, Vilnius, Karlo Gustavo Emilio Manerheimo g. 8

Kontaktinė informacija

El. p. info@litgrid.eu, tel. +37070702171

Duomenys apie statinio projektą

Pavadinimas Elektros tinklų paskirties (110kV Neris-Vilniaus E3 I, II unik. Nr. 4400-5658-3283, 4400-0156-1384, ruožo atr. Nr. 83-138) Vilniaus r. sav., Avižienių sen., Zujūnų sen. rekonstravimo projektas

Duomenys apie statinį:

Statybos rūšis Statinio rekonstravimas

Atnaujinamas (modernizuojamas) Ne

Paskirtis Elektros tinklų Būsima paskirtis Nėra

Kategorija Ypatingasis Būsima kategorija Nėra

Žemės sklypo (-ų) kad. Nr. 4103/0200:5763, 4103/0200:3310, 4103/0200:500, 4103/0200:3257, 4103/0200:2111, 4110/0700:4928, 4110/0700:949, 4110/0700:1722, 4110/0700:981, 4110/0700:694, 4110/0700:695, 4110/0700:696, 4110/0700:697, 4110/0700:698, 4110/0700:4755, 4110/0700:1266, 4110/0700:5032, 4110/0700:1050, 4110/0700:574, 4110/0700:1247, 4110/0700:1070, 4110/0700:4978, 4110/0700:4977, 4110/0700:664, 4110/0700:865, 4110/0700:4762, 4110/0700:1412, 4110/0700:4845, 4110/0800:790, 4110/0800:1097, 4110/0800:939, 4110/0800:957, 4110/0800:1451, 4110/0800:1457, 4110/0800:1471, 4110/0800:1468, 4110/0800:1450, 4110/0800:1466, 4110/0800:4372, 4110/0800:4366, 4110/0800:634, 4110/0800:1292, 4110/0800:1211, 4110/0800:702, 4110/0800:764, 4110/0800:1525, 4174/0100:676, 4174/0100:834, 4174/0100:370, 4174/0100:1311, 4174/0100:722, 4174/0100:1620, 4174/0100:1621, 4174/7001:6, 4174/0300:42, 4174/0300:150, 4174/0300:207, 4174/0300:225, 4174/0300:296, 4174/0200:1780, 4174/0200:1209, 4174/0200:102, 4174/0200:1210, 4174/0200:8049, 4174/0200:8703, 4174/0200:8119, 4174/0200:1766, 4174/0200:2578, 4174/0200:8388, 4174/0200:2519, 4174/0200:1948, 4174/0200:358, 4174/0200:211, 4174/0200:131, 4174/7001:2, 4103/0200:743, 4103/0200:120, 4103/0200:2438, 4103/0200:1328, 4103/0200:8303, 4103/0200:8337, 4103/0200:2296, 4103/0200:2440, 4103/0200:8323, 4103/0200:2297, 4103/0200:2441, 4103/0200:2086, 4103/0200:2193, 4103/0200:2816, 4103/0200:2817, 4103/0200:3335, 4103/0200:8336, 4103/0200:1274, 4103/0200:1262, 4103/0200:2031, 4103/0200:2088, 4103/0200:2082, 4103/0200:1388, 4103/0200:2294, 4103/0200:2140, 4103/0200:2788, 4103/7001:15, 4103/7001:16, 4103/0100:732, 4103/0100:597, 4103/0100:87, 4103/0100:1843, 4103/0100:2058, 4103/0200:9072, 4103/0200:9073, 4103/0200:9074, 4103/0200:3213, 4103/0200:2872, 4103/0200:1048, 4103/0200:5801, 4103/0200:1984, 4103/0200:2256, 4103/0200:2315, 4103/0200:8637, 4103/0200:8638, 4103/0200:8636, 4103/0200:8780, 4103/0200:8548, 4103/0200:8781, 4103/0100:1611, 4103/0200:8549, 4103/0200:8986, 4103/0200:2059, 4103/0200:2170, 4103/0200:3272, 4103/0200:8682, 4103/0200:8802, 4103/0200:2005, 4103/0200:1934, 4103/0200:8753, 4103/0200:8745, 4103/0200:8755, 4103/0200:8350, 4103/0200:9251, 4103/0200:9252, 4103/0200:9003, 4103/0200:9011, 4103/0200:2154, 4103/0200:2200, 4103/0200:2142, 4103/0200:3264, 4103/0200:1583, 4172/0200:266, 4172/0200:593, 4172/0200:626, 4172/0200:496, 4170/1000:538, 4170/1000:594, 4170/1000:539, 4170/1000:294, 4170/1000:552, 4170/1000:540, 4170/1000:548, 4170/1000:58, 4170/1000:10, 4170/1000:146, 4170/1000:87, 4170/1000:92, 4170/7001:638, 4170/1000:53, 4170/1000:70, 4170/1100:38, 4170/1100:135, 4170/1100:247, 4170/1100:42, 4170/1100:171, 4170/1100:43, 4170/1100:139, 4170/1100:125, 4170/1100:142, 4170/1100:176, 4170/1100:4, 4170/1100:92, 4170/1100:91, 4170/1200:168, 4170/1200:176, 4170/1200:156, 4170/1200:107, 4170/1200:221, 4170/1200:102, 4170/1200:76, 4170/1200:93, 4170/1200:190, 4170/1200:213, 4170/1200:262, 4170/1200:263, 4170/1200:20, 4170/1200:7, 4170/1200:139, 4117/0300:5282, 4117/0300:5281, 4117/0300:5263, 4117/0300:679, 4117/0300:132, 4170/0500:12, 4117/0300:1069, 4117/0300:694, 4117/0300:227, 4117/0300:693, 4117/0300:176, 4117/0300:156, 4117/0300:160, 4117/7001:10, 4117/7001:2, 4117/0200:303, 4117/0200:223,

4117/0200:250, 4117/0200:186, 4117/0200:5285, 4117/0200:112, 4117/0200:79, 4117/7001:1, 4117/0200:120, 4117/0200:54, 4117/0200:2193, 4117/0200:326, 4117/0200:5202, 4117/0100:1137, 4117/0100:1002, 4117/0100:1129, 4117/0100:684, 4117/0100:739, 4117/0100:683, 4117/0100:83, 4117/0100:61, 4117/0100:69, 4117/0100:76, 4117/0100:650, 4117/0100:1311, 4117/0100:1312, 4117/0100:1242, 4117/0100:1245, 4117/0100:1314, 4117/0100:198, 4117/0100:1140, 4117/0100:497, 4117/0100:1139, 4117/0100:815, 4132/0600:981, 4132/0600:983, 4132/0600:160, 4132/0600:12, 4174/0100:489, 4174/0100:277, 4103/0200:730, 4103/0200:2133, 4103/0200:2474, 4103/0200:5886, 4103/0200:2732, 4103/0200:5810, 4103/0200:5753, 4103/0200:9062, 4103/0200:2954, 4103/0200:5752, 4103/0200:562, 4103/0200:567

Unikalus Nr. 4400-0156-1384

Adresas (-ai) (jei suteiktas) Vilniaus rajono sav., Vilniaus r. sav. teritorija

Saugoma teritorija Ne

Kultūros paveldo objekto teritorija Taip, Buivydiškių dvaro sodyba (888)

Kultūros paveldo vietovė Ne

Kultūros paveldo statinys Ne

Kultūros paveldo objekto apsaugos zona Taip, Karveliškių senovės gyvenvietė (16468)

Kultūros paveldo vietovės apsaugos zona Ne

Kitų statinių apsaugos zona (-os) Taip, Kelių apsaugos zonos (III skyrius, antrasis skirsnis) Unikalus Nr. 100738275

Kitos teritorijos, kuriose taikomi teisės aktuose nustatyti norminiai atstumai iki kitų statinių ir (ar) objektų arba kitokie teisės aktuose nustatyti statinių statybos ribojimai dėl kitų (esamų) statinių Ne

STATINIUI NUSTATYTI SPECIALIEJI SAUGOMOS TERITORIJOS TVARKYMO IR APSAUGOS REIKALAVIMAI

1. Saugomos teritorijos funkcinio prioriteto zona ir saugomos teritorijos individualus apsaugos reglamentas

(laikinis reglamentas) Vadovautis Lietuvos Respublikos saugomų teritorijų valstybės kadastro duomenimis.

Projektuojant darbus saugomose teritorijose vadovautis atitinkamų Lietuvos Respublikos saugomų teritorijų įstatymo ir Lietuvos Respublikos specialiųjų žemės naudojimo sąlygų įstatymo straipsnių reikalavimais.

2. Papildomai nustatyti specialieji saugomos teritorijos reikalavimai:

2.1. Atstumas iki vandens telkinio Nėra

2.2. Atstumas nuo pakrantės apsaugos juostos Nėra

2.3. Atstumas iki šlaitų Nėra

2.4. Saugomos rūšys, buveinės Atsižvelgti į Natūralių pievų ir ganyklų, pelkių ir šaltinynų žemėlapius, patvirtintus Valstybinės saugomų teritorijų tarnybos prie Aplinkos ministerijos direktoriaus 2023 m. rugsėjo 21 d. įsakymu Nr. V-93 „Dėl natūralių pievų ir ganyklų, pelkių ir šaltinynų žemėlapių patvirtinimo“, bei šio teisės akto pakeitimus.

3. Kiti reikalavimai (poveikis įsteigtoms ar potencialioms „Natura 2000“ teritorijoms) Siekiant įvertinti ar planuojama ūkinė veikla neturės neigiamos įtakos saugomų teritorijų vertybėms, vadovaujantis Lietuvos Respublikos aplinkos ministro 2006 m. gegužės 22 d. įsakymu Nr. D1-255 „Dėl Planų ar programų ir planuojamos ūkinės veiklos įgyvendinimo poveikio įsteigtoms ar potencialioms "Natura 2000" teritorijoms reikšmingumo nustatymo tvarkos aprašo patvirtinimo“ 37 punktu, prieš statinio projektavimą turi būti atlikta poveikio įsteigtoms ar potencialioms "Natura 2000" teritorijoms reikšmingumo nustatymo procedūra.

Duomenys apie statinį:

Statybos rūšis Statinio rekonstravimas

Atnaujinamas (modernizuojamas) Ne

Paskirtis Elektros tinklų Būsima paskirtis Nėra

Kategorija Ypatingasis Būsima kategorija Nėra

Žemės sklypo (-ų) kad. Nr. 4117/0300:227, 4117/0300:176, 4117/0300:156, 4117/0300:160,

4117/7001:10, 4117/7001:2, 4117/0200:303, 4117/0200:223, 4117/0200:250, 4117/0200:186, 4117/0200:5285,

4117/0200:112, 4117/0200:79, 4117/7001:1, 4117/0200:120, 4117/0200:54, 4117/0200:2193, 4117/0200:326,

4117/0200:5202, 4117/0100:1137, 4117/0100:1002, 4117/0100:1129, 4117/0100:684, 4117/0100:739, 4117/0100:683,

4117/0100:83, 4117/0100:61, 4117/0100:69, 4117/0100:76, 4117/0100:650, 4117/0100:1311, 4117/0100:1312,

4117/0100:1242, 4117/0100:1245, 4117/0100:1314, 4117/0100:198, 4117/0100:1140, 4117/0100:497, 4117/0100:1139,

4117/0100:815, 4132/0600:981, 4132/0600:983, 4132/0600:160, 4132/0600:12, 4174/0100:489, 4174/0100:277,

4103/0200:730, 4103/0200:2133, 4103/0200:2474, 4103/0200:5886, 4103/0200:2732, 4103/0200:5810, 4103/0200:5753, 4103/0200:9062, 4103/0200:2954, 4103/0200:5752, 4103/0200:562, 4103/0200:567, 4103/0200:5763, 4103/0200:3310, 4103/0200:500, 4103/0200:3257, 4103/0200:2111, 4110/0700:4928, 4110/0700:949, 4110/0700:1722, 4110/0700:981, 4110/0700:694, 4110/0700:695, 4110/0700:696, 4110/0700:697, 4110/0700:698, 4110/0700:4755, 4110/0700:1266, 4110/0700:5032, 4110/0700:1050, 4110/0700:574, 4110/0700:1247, 4110/0700:1070, 4110/0700:4978, 4110/0700:4977, 4110/0700:664, 4110/0700:865, 4110/0700:4762, 4110/0700:1412, 4110/0700:4845, 4110/0800:790, 4110/0800:1097, 4110/0800:939, 4110/0800:957, 4110/0800:1451, 4110/0800:1457, 4110/0800:1471, 4110/0800:1468, 4110/0800:1450, 4110/0800:1466, 4110/0800:4372, 4110/0800:4366, 4110/0800:634, 4110/0800:1292, 4110/0800:1211, 4110/0800:702, 4110/0800:764, 4110/0800:1525, 4174/0100:676, 4174/0100:834, 4174/0100:370, 4174/0100:1311, 4174/0100:722, 4174/0100:1620, 4174/0100:1621, 4174/7001:6, 4174/0300:42, 4174/0300:150, 4174/0300:207, 4174/0300:225, 4174/0300:296, 4174/0200:1780, 4174/0200:1209, 4174/0200:102, 4174/0200:1210, 4174/0200:8049, 4174/0200:8703, 4174/0200:8119, 4174/0200:1766, 4174/0200:2578, 4174/0200:8388, 4174/0200:2519, 4174/0200:1948, 4174/0200:358, 4174/0200:211, 4174/0200:131, 4174/7001:2, 4103/0200:743, 4103/0200:120, 4103/0200:2438, 4103/0200:1328, 4103/0200:8303, 4103/0200:8337, 4103/0200:2296, 4103/0200:2440, 4103/0200:8323, 4103/0200:2297, 4103/0200:2441, 4103/0200:2086, 4103/0200:2193, 4103/0200:2816, 4103/0200:2817, 4103/0200:3335, 4103/0200:8336, 4103/0200:1274, 4103/0200:1262, 4103/0200:2031, 4103/0200:2088, 4103/0200:2082, 4103/0200:1388, 4103/0200:2294, 4103/0200:2140, 4103/0200:2788, 4103/7001:15, 4103/7001:16, 4103/0100:732, 4103/0100:597, 4103/0100:87, 4103/0100:1843, 4103/0100:2058, 4103/0200:9072, 4103/0200:9073, 4103/0200:9074, 4103/0200:3213, 4103/0200:2872, 4103/0200:1048, 4103/0200:5801, 4103/0200:1984, 4103/0200:2256, 4103/0200:2315, 4103/0200:8637, 4103/0200:8638, 4103/0200:8636, 4103/0200:8780, 4103/0200:8548, 4103/0200:8781, 4103/0100:1611, 4103/0200:8549, 4103/0200:8986, 4103/0200:2059, 4103/0200:2170, 4103/0200:3272, 4103/0200:8682, 4103/0200:8802, 4103/0200:2005, 4103/0200:1934, 4103/0200:8753, 4103/0200:8745, 4103/0200:8755, 4103/0200:8350, 4103/0200:9251, 4103/0200:9252, 4103/0200:9003, 4103/0200:9011, 4103/0200:2154, 4103/0200:2200, 4103/0200:2142, 4103/0200:3264, 4103/0200:1583, 4172/0200:266, 4172/0200:593, 4172/0200:626, 4172/0200:496, 4170/1000:538, 4170/1000:594, 4170/1000:539, 4170/1000:294, 4170/1000:552, 4170/1000:540, 4170/1000:548, 4170/1000:58, 4170/1000:10, 4170/1000:146, 4170/1000:87, 4170/1000:92, 4170/7001:638, 4170/1000:53, 4170/1000:70, 4170/1100:38, 4170/1100:135, 4170/1100:247, 4170/1100:42, 4170/1100:171, 4170/1100:43, 4170/1100:139, 4170/1100:125, 4170/1100:142, 4170/1100:176, 4170/1100:4, 4170/1100:92, 4170/1100:91, 4170/1200:168, 4170/1200:176, 4170/1200:156, 4170/1200:107, 4170/1200:221, 4170/1200:102, 4170/1200:76, 4170/1200:93, 4170/1200:190, 4170/1200:213, 4170/1200:262, 4170/1200:263, 4170/1200:20, 4170/1200:7, 4170/1200:139, 4117/0300:5282, 4117/0300:5281, 4117/0300:5263, 4117/0300:679, 4117/0300:132, 4170/0500:12, 4117/0300:1069, 4117/0300:694

Unikalus Nr. 4400-5658-3283

Adresas (-ai) (jei suteiktas) Vilniaus rajono sav., Vilniaus r. sav. teritorija

Saugoma teritorija Ne

Kultūros paveldo objekto teritorija Taip, Buivydiškių dvaro sodyba (888)

Kultūros paveldo vietovė Ne

Kultūros paveldo statinys Ne

Kultūros paveldo objekto apsaugos zona Taip, Karveliškių senovės gyvenvietė (16468)

Kultūros paveldo vietovės apsaugos zona Ne

Kitų statinių apsaugos zona (-os) Taip, Kelių apsaugos zonos (III skyrius, antrasis skirsnis) Unikalus Nr. 100738275

Kitos teritorijos, kuriose taikomi teisės aktuose nustatyti norminiai atstumai iki kitų statinių ir (ar) objektų arba kitokie teisės aktuose nustatyti statinių statybos ribojimai dėl kitų (esamų) statinių Ne

STATINIUI NUSTATYTI SPECIALIEJI SAUGOMOS TERITORIJOS TVARKYMO IR APSAUGOS REIKALAVIMAI

1. Saugomos teritorijos funkcinio prioriteto zona ir saugomos teritorijos individualus apsaugos reglamentas

(laikinas reglamentas) Vadovautis Lietuvos Respublikos saugomų teritorijų valstybės kadastro duomenimis.

Projektuojant darbus saugomose teritorijose vadovautis atitinkamų Lietuvos Respublikos saugomų teritorijų įstatymo ir Lietuvos Respublikos specialiųjų žemės naudojimo sąlygų įstatymo straipsnių reikalavimais.

2. Papildomai nustatyti specialieji saugomos teritorijos reikalavimai:

2.1. Atstumas iki vandens telkinio Nėra

2.2. Atstumas nuo pakrantės apsaugos juostos Nėra

2.3. Atstumas iki šlaitų Nėra

2.4. Saugomos rūšys, buveinės Atsižvelgti į Natūralių pievų ir ganyklų, pelkių ir šaltinynų žemėlapius, patvirtintus Valstybinės saugomų teritorijų tarnybos prie Aplinkos ministerijos direktoriaus 2023 m. rugsėjo 21 d. įsakymu Nr. V-93 „Dėl natūralių pievų ir ganyklų, pelkių ir šaltinynų žemėlapių patvirtinimo“, bei šio teisės akto pakeitimus.

3. Kiti reikalavimai (poveikis įsteigtoms ar potencialioms „Natura 2000“ teritorijoms) Siekiant įvertinti ar planuojama ūkinė veikla neturės neigiamos įtakos saugomų teritorijų vertybėms, vadovaujantis Lietuvos Respublikos aplinkos ministro 2006 m. gegužės 22 d. įsakymu Nr. D1-255 „Dėl Planų ar programų ir planuojamos ūkinės veiklos įgyvendinimo poveikio įsteigtoms ar potencialioms "Natura 2000" teritorijoms reikšmingumo nustatymo tvarkos aprašo patvirtinimo“ 37 punktu, prieš statinio projektavimą turi būti atlikta poveikio įsteigtoms ar potencialioms "Natura 2000" teritorijoms reikšmingumo nustatymo procedūra.

4. Jeigu konkretūs specialieji saugomos teritorijos tvarkymo ir apsaugos reikalavimai nenustatomi, tai įrašoma atitinkamuose 3 priede pateiktos formos punktuose.

5. Specialiuosius saugomos teritorijos tvarkymo ir apsaugos reikalavimus išdavė

(išdavusio asmens pareigos)

(parašas, data)

(vardas, pavardė)

TVIRTINU _____
(parašas)

(pareigų pavadinimas)

(vardas ir pavardė)

_____ m. _____ d.
(data)

SPECIALIEJI PAVELDOSAUGOS REIKALAVIMAI

_____ m. _____ d. Nr. _____

Kultūros paveldo departamento prie Kultūros ministerijos Vilniaus teritorinis skyrius
(teritorinio skyriaus pavadinimas)

I. BENDRIEJI DUOMENYS

1. Projekto pavadinimas

Elektros tinklų paskirties (110kV Neris-Vilniaus E3 I, II unik. Nr. 4400-5658-3283, 4400-0156-1384, ruožo atr. Nr. 83-138) Vilniaus r. sav., Avižienių sen., Zujūnų sen. rekonstravimo projektas

2. Statytojas (užsakovas) ar turintis statytojo teisę asmuo (fizinio asmens vardas, pavardė, adresas, el. pašto adresas, tel.; juridinio asmens pavadinimas, teisinė forma, juridinio asmens kodas, juridinio asmens adresas, el. pašto adresas, tel.)

Litgrid AB, 302564383, Vilnius, Karlo Gustavo Emilio Manerheimo g. 8, +37070702171

3. Statybos rūšis (nauja statyba, rekonstrukcija, kapitalinis remontas, paprastas remontas, statinio griovimas)
Statinio rekonstravimas

4 . Statybos (statinio) vieta (adresas): žemės sklypo (-ų), adresas (-ai), Nekilnojamojo turto registro unikalus (-ūs) Nr. , statinio (-ių) adresas, Nekilnojamojo turto registro unikalus (-ūs) Nr.

Vilniaus rajono sav., Vilniaus r. sav. teritorija, 4103/0200:5763, 4103/0200:3310, 4103/0200:500, 4103/0200:3257, 4103/0200:2111, 4110/0700:4928, 4110/0700:949, 4110/0700:1722, 4110/0700:981, 4110/0700:694, 4110/0700:695, 4110/0700:696, 4110/0700:697, 4110/0700:698, 4110/0700:4755, 4110/0700:1266, 4110/0700:5032, 4110/0700:1050, 4110/0700:574, 4110/0700:1247, 4110/0700:1070, 4110/0700:4978, 4110/0700:4977, 4110/0700:664, 4110/0700:865, 4110/0700:4762, 4110/0700:1412, 4110/0700:4845, 4110/0800:790, 4110/0800:1097, 4110/0800:939, 4110/0800:957, 4110/0800:1451, 4110/0800:1457, 4110/0800:1471, 4110/0800:1468, 4110/0800:1450, 4110/0800:1466, 4110/0800:4372, 4110/0800:4366, 4110/0800:634, 4110/0800:1292, 4110/0800:1211, 4110/0800:702, 4110/0800:764, 4110/0800:1525, 4174/0100:676, 4174/0100:834, 4174/0100:370, 4174/0100:1311, 4174/0100:722, 4174/0100:1620, 4174/0100:1621, 4174/7001:6, 4174/0300:42, 4174/0300:150, 4174/0300:207, 4174/0300:225, 4174/0300:296, 4174/0200:1780, 4174/0200:1209, 4174/0200:102, 4174/0200:1210, 4174/0200:8049, 4174/0200:8703, 4174/0200:8119, 4174/0200:1766, 4174/0200:2578, 4174/0200:8388, 4174/0200:2519, 4174/0200:1948, 4174/0200:358, 4174/0200:211, 4174/0200:131, 4174/7001:2, 4103/0200:743, 4103/0200:120, 4103/0200:2438, 4103/0200:1328, 4103/0200:8303, 4103/0200:8337, 4103/0200:2296, 4103/0200:2440, 4103/0200:8323, 4103/0200:2297, 4103/0200:2441, 4103/0200:2086, 4103/0200:2193, 4103/0200:2816, 4103/0200:2817, 4103/0200:3335, 4103/0200:8336, 4103/0200:1274, 4103/0200:1262, 4103/0200:2031, 4103/0200:2088, 4103/0200:2082, 4103/0200:1388, 4103/0200:2294, 4103/0200:2140, 4103/0200:2788, 4103/7001:15, 4103/7001:16, 4103/0100:732, 4103/0100:597, 4103/0100:87, 4103/0100:1843, 4103/0100:2058, 4103/0200:9072, 4103/0200:9073, 4103/0200:9074, 4103/0200:3213, 4103/0200:2872, 4103/0200:1048, 4103/0200:5801, 4103/0200:1984, 4103/0200:2256, 4103/0200:2315, 4103/0200:8637, 4103/0200:8638, 4103/0200:8636, 4103/0200:8780, 4103/0200:8548, 4103/0200:8781, 4103/0100:1611, 4103/0200:8549, 4103/0200:8986, 4103/0200:2059, 4103/0200:2170, 4103/0200:3272, 4103/0200:8682, 4103/0200:8802, 4103/0200:2005, 4103/0200:1934, 4103/0200:8753, 4103/0200:8745, 4103/0200:8755, 4103/0200:8350, 4103/0200:9251, 4103/0200:9252, 4103/0200:9003,

4103/0200:9011, 4103/0200:2154, 4103/0200:2200, 4103/0200:2142, 4103/0200:3264, 4103/0200:1583, 4172/0200:266, 4172/0200:593, 4172/0200:626, 4172/0200:496, 4170/1000:538, 4170/1000:594, 4170/1000:539, 4170/1000:294, 4170/1000:552, 4170/1000:540, 4170/1000:548, 4170/1000:58, 4170/1000:10, 4170/1000:146, 4170/1000:87, 4170/1000:92, 4170/7001:638, 4170/1000:53, 4170/1000:70, 4170/1100:38, 4170/1100:135, 4170/1100:247, 4170/1100:42, 4170/1100:171, 4170/1100:43, 4170/1100:139, 4170/1100:125, 4170/1100:142, 4170/1100:176, 4170/1100:4, 4170/1100:92, 4170/1100:91, 4170/1200:168, 4170/1200:176, 4170/1200:156, 4170/1200:107, 4170/1200:221, 4170/1200:102, 4170/1200:76, 4170/1200:93, 4170/1200:190, 4170/1200:213, 4170/1200:262, 4170/1200:263, 4170/1200:20, 4170/1200:7, 4170/1200:139, 4117/0300:5282, 4117/0300:5281, 4117/0300:5263, 4117/0300:679, 4117/0300:132, 4170/0500:12, 4117/0300:1069, 4117/0300:694, 4117/0300:227, 4117/0300:693, 4117/0300:176, 4117/0300:156, 4117/0300:160, 4117/7001:10, 4117/7001:2, 4117/0200:303, 4117/0200:223, 4117/0200:250, 4117/0200:186, 4117/0200:5285, 4117/0200:112, 4117/0200:79, 4117/7001:1, 4117/0200:120, 4117/0200:54, 4117/0200:2193, 4117/0200:326, 4117/0200:5202, 4117/0100:1137, 4117/0100:1002, 4117/0100:1129, 4117/0100:684, 4117/0100:739, 4117/0100:683, 4117/0100:83, 4117/0100:61, 4117/0100:69, 4117/0100:76, 4117/0100:650, 4117/0100:1311, 4117/0100:1312, 4117/0100:1242, 4117/0100:1245, 4117/0100:1314, 4117/0100:198, 4117/0100:1140, 4117/0100:497, 4117/0100:1139, 4117/0100:815, 4132/0600:981, 4132/0600:983, 4132/0600:160, 4132/0600:12, 4174/0100:489, 4174/0100:277, 4103/0200:730, 4103/0200:2133, 4103/0200:2474, 4103/0200:5886, 4103/0200:2732, 4103/0200:5810, 4103/0200:5753, 4103/0200:9062, 4103/0200:2954, 4103/0200:5752, 4103/0200:562, 4103/0200:567, 4400-0156-1384

5. Informacija, ar tvarkomieji statybos darbai numatomi kultūros paveldo objekte, jo teritorijoje, kultūros paveldo vietovėje ar jų apsaugos zonose (pavadinimas, unikalus kodas Kultūros vertybių registre)

Buivydiškių dvaro sodyba, 888

1. Projekto pavadinimas

Elektros tinklų paskirties (110kV Neris-Vilniaus E3 I, II unik. Nr. 4400-5658-3283, 4400-0156-1384, ruožo atr. Nr. 83-138) Vilniaus r. sav., Avižienių sen., Zujūnų sen. rekonstravimo projektas

2. Statytojas (užsakovas) ar turintis statytojo teisę asmuo (fizinio asmens vardas, pavardė, adresas, el. pašto adresas, tel.; juridinio asmens pavadinimas, teisinė forma, juridinio asmens kodas, juridinio asmens adresas, el. pašto adresas, tel.)

Litgrid AB, 302564383, Vilnius, Karlo Gustavo Emilio Manerheimo g. 8, +37070702171

3. Statybos rūšis (nauja statyba, rekonstrukcija, kapitalinis remontas, paprastasis remontas, statinio griovimas)

Statinio rekonstravimas

4. Statybos (statinio) vieta (adresas): žemės sklypo (-ų), adresas (-ai), Nekilnojamojo turto registro unikalus (-ūs) Nr. , statinio (-ių) adresas, Nekilnojamojo turto registro unikalus (-ūs) Nr.

Vilniaus rajono sav., Vilniaus r. sav. teritorija, 4117/0300:227, 4117/0300:693, 4117/0300:176, 4117/0300:156, 4117/0300:160, 4117/7001:10, 4117/7001:2, 4117/0200:303, 4117/0200:223, 4117/0200:250, 4117/0200:186, 4117/0200:5285, 4117/0200:112, 4117/0200:79, 4117/7001:1, 4117/0200:120, 4117/0200:54, 4117/0200:2193, 4117/0200:326, 4117/0200:5202, 4117/0100:1137, 4117/0100:1002, 4117/0100:1129, 4117/0100:684, 4117/0100:739, 4117/0100:683, 4117/0100:83, 4117/0100:61, 4117/0100:69, 4117/0100:76, 4117/0100:650, 4117/0100:1311, 4117/0100:1312, 4117/0100:1242, 4117/0100:1245, 4117/0100:1314, 4117/0100:198, 4117/0100:1140, 4117/0100:497, 4117/0100:1139, 4117/0100:815, 4132/0600:981, 4132/0600:983, 4132/0600:160, 4132/0600:12, 4174/0100:489, 4174/0100:277, 4103/0200:730, 4103/0200:2133, 4103/0200:2474, 4103/0200:5886, 4103/0200:2732, 4103/0200:5810, 4103/0200:5753, 4103/0200:9062, 4103/0200:2954, 4103/0200:5752, 4103/0200:562, 4103/0200:567, 4103/0200:5763, 4103/0200:3310, 4103/0200:500, 4103/0200:3257, 4103/0200:2111, 4110/0700:4928, 4110/0700:949, 4110/0700:1722, 4110/0700:981, 4110/0700:694, 4110/0700:695, 4110/0700:696, 4110/0700:697, 4110/0700:698, 4110/0700:4755, 4110/0700:1266, 4110/0700:5032, 4110/0700:1050, 4110/0700:574, 4110/0700:1247, 4110/0700:1070, 4110/0700:4978, 4110/0700:4977, 4110/0700:664, 4110/0700:865, 4110/0700:4762, 4110/0700:1412, 4110/0700:4845, 4110/0800:790, 4110/0800:1097, 4110/0800:939, 4110/0800:957, 4110/0800:1451, 4110/0800:1457, 4110/0800:1471, 4110/0800:1468, 4110/0800:1450, 4110/0800:1466, 4110/0800:4372, 4110/0800:4366, 4110/0800:634, 4110/0800:1292, 4110/0800:1211, 4110/0800:702, 4110/0800:764, 4110/0800:1525, 4174/0100:676, 4174/0100:834, 4174/0100:370, 4174/0100:1311, 4174/0100:722, 4174/0100:1620, 4174/0100:1621, 4174/7001:6, 4174/0300:42, 4174/0300:150, 4174/0300:207, 4174/0300:225, 4174/0300:296, 4174/0200:1780, 4174/0200:1209, 4174/0200:102, 4174/0200:1210, 4174/0200:8049, 4174/0200:8703, 4174/0200:8119, 4174/0200:1766, 4174/0200:2578, 4174/0200:8388, 4174/0200:2519, 4174/0200:1948, 4174/0200:358, 4174/0200:211,

4174/0200:131, 4174/7001:2, 4103/0200:743, 4103/0200:120, 4103/0200:2438, 4103/0200:1328, 4103/0200:8303, 4103/0200:8337, 4103/0200:2296, 4103/0200:2440, 4103/0200:8323, 4103/0200:2297, 4103/0200:2441, 4103/0200:2086, 4103/0200:2193, 4103/0200:2816, 4103/0200:2817, 4103/0200:3335, 4103/0200:8336, 4103/0200:1274, 4103/0200:1262, 4103/0200:2031, 4103/0200:2088, 4103/0200:2082, 4103/0200:1388, 4103/0200:2294, 4103/0200:2140, 4103/0200:2788, 4103/7001:15, 4103/7001:16, 4103/0100:732, 4103/0100:597, 4103/0100:87, 4103/0100:1843, 4103/0100:2058, 4103/0200:9072, 4103/0200:9073, 4103/0200:9074, 4103/0200:3213, 4103/0200:2872, 4103/0200:1048, 4103/0200:5801, 4103/0200:1984, 4103/0200:2256, 4103/0200:2315, 4103/0200:8637, 4103/0200:8638, 4103/0200:8636, 4103/0200:8780, 4103/0200:8548, 4103/0200:8781, 4103/0100:1611, 4103/0200:8549, 4103/0200:8986, 4103/0200:2059, 4103/0200:2170, 4103/0200:3272, 4103/0200:8682, 4103/0200:8802, 4103/0200:2005, 4103/0200:1934, 4103/0200:8753, 4103/0200:8745, 4103/0200:8755, 4103/0200:8350, 4103/0200:9251, 4103/0200:9252, 4103/0200:9003, 4103/0200:9011, 4103/0200:2154, 4103/0200:2200, 4103/0200:2142, 4103/0200:3264, 4103/0200:1583, 4172/0200:266, 4172/0200:593, 4172/0200:626, 4172/0200:496, 4170/1000:538, 4170/1000:594, 4170/1000:539, 4170/1000:294, 4170/1000:552, 4170/1000:540, 4170/1000:548, 4170/1000:58, 4170/1000:10, 4170/1000:146, 4170/1000:87, 4170/1000:92, 4170/7001:638, 4170/1000:53, 4170/1000:70, 4170/1100:38, 4170/1100:135, 4170/1100:247, 4170/1100:42, 4170/1100:171, 4170/1100:43, 4170/1100:139, 4170/1100:125, 4170/1100:142, 4170/1100:176, 4170/1100:4, 4170/1100:92, 4170/1100:91, 4170/1200:168, 4170/1200:176, 4170/1200:156, 4170/1200:107, 4170/1200:221, 4170/1200:102, 4170/1200:76, 4170/1200:93, 4170/1200:190, 4170/1200:213, 4170/1200:262, 4170/1200:263, 4170/1200:20, 4170/1200:7, 4170/1200:139, 4117/0300:5282, 4117/0300:5281, 4117/0300:5263, 4117/0300:679, 4117/0300:132, 4170/0500:12, 4117/0300:1069, 4117/0300:694, 4400-5658-3283

5. Informacija, ar tvarkomieji statybos darbai numatomi kultūros paveldo objekte, jo teritorijoje, kultūros paveldo vietovėje ar jų apsaugos zonose (pavadinimas, unikalūs kodas Kultūros vertybių registre) Buivydiškių dvaro sodyba, 888

6. Informacija apie anksčiau išduotus specialiuosius paveldosaugos reikalavimus (jeigu jie buvo išduoti), kurie pakeitus juos šiais specialiaisiais paveldosaugos reikalavimais neteko galios (registracijos data, Nr.) Nėra

II. SPECIALIEJI PAVELDOSAUGOS REIKALAVIMAI

Statybos (statinio) vieta (adresas): žemės sklypo (-ų), adresas (-ai), Nekilnojamojo turto registro unikalūs (-ūs) Nr. , statinio (-ių) adresas, Nekilnojamojo turto registro unikalūs (-ūs) Nr.

Vilniaus rajono sav., Vilniaus r. sav. teritorija, 4117/0300:227, 4117/0300:693, 4117/0300:176, 4117/0300:156, 4117/0300:160, 4117/7001:10, 4117/7001:2, 4117/0200:303, 4117/0200:223, 4117/0200:250, 4117/0200:186, 4117/0200:5285, 4117/0200:112, 4117/0200:79, 4117/7001:1, 4117/0200:120, 4117/0200:54, 4117/0200:2193, 4117/0200:326, 4117/0200:5202, 4117/0100:1137, 4117/0100:1002, 4117/0100:1129, 4117/0100:684, 4117/0100:739, 4117/0100:683, 4117/0100:83, 4117/0100:61, 4117/0100:69, 4117/0100:76, 4117/0100:650, 4117/0100:1311, 4117/0100:1312, 4117/0100:1242, 4117/0100:1245, 4117/0100:1314, 4117/0100:198, 4117/0100:1140, 4117/0100:497, 4117/0100:1139, 4117/0100:815, 4132/0600:981, 4132/0600:983, 4132/0600:160, 4132/0600:12, 4174/0100:489, 4174/0100:277, 4103/0200:730, 4103/0200:2133, 4103/0200:2474, 4103/0200:5886, 4103/0200:2732, 4103/0200:5810, 4103/0200:5753, 4103/0200:9062, 4103/0200:2954, 4103/0200:5752, 4103/0200:562, 4103/0200:567, 4103/0200:5763, 4103/0200:3310, 4103/0200:500, 4103/0200:3257, 4103/0200:2111, 4110/0700:4928, 4110/0700:949, 4110/0700:1722, 4110/0700:981, 4110/0700:694, 4110/0700:695, 4110/0700:696, 4110/0700:697, 4110/0700:698, 4110/0700:4755, 4110/0700:1266, 4110/0700:5032, 4110/0700:1050, 4110/0700:574, 4110/0700:1247, 4110/0700:1070, 4110/0700:4978, 4110/0700:4977, 4110/0700:664, 4110/0700:865, 4110/0700:4762, 4110/0700:1412, 4110/0700:4845, 4110/0800:790, 4110/0800:1097, 4110/0800:939, 4110/0800:957, 4110/0800:1451, 4110/0800:1457, 4110/0800:1471, 4110/0800:1468, 4110/0800:1450, 4110/0800:1466, 4110/0800:4372, 4110/0800:4366, 4110/0800:634, 4110/0800:1292, 4110/0800:1211, 4110/0800:702, 4110/0800:764, 4110/0800:1525, 4174/0100:676, 4174/0100:834, 4174/0100:370, 4174/0100:1311, 4174/0100:722, 4174/0100:1620, 4174/0100:1621, 4174/7001:6, 4174/0300:42, 4174/0300:150, 4174/0300:207, 4174/0300:225, 4174/0300:296, 4174/0200:1780, 4174/0200:1209, 4174/0200:102, 4174/0200:1210, 4174/0200:8049, 4174/0200:8703, 4174/0200:8119, 4174/0200:1766, 4174/0200:2578, 4174/0200:8388, 4174/0200:2519, 4174/0200:1948, 4174/0200:358, 4174/0200:211, 4174/0200:131, 4174/7001:2, 4103/0200:743, 4103/0200:120, 4103/0200:2438, 4103/0200:1328,

4103/0200:8303, 4103/0200:8337, 4103/0200:2296, 4103/0200:2440, 4103/0200:8323, 4103/0200:2297, 4103/0200:2441, 4103/0200:2086, 4103/0200:2193, 4103/0200:2816, 4103/0200:2817, 4103/0200:3335, 4103/0200:8336, 4103/0200:1274, 4103/0200:1262, 4103/0200:2031, 4103/0200:2088, 4103/0200:2082, 4103/0200:1388, 4103/0200:2294, 4103/0200:2140, 4103/0200:2788, 4103/7001:15, 4103/7001:16, 4103/0100:732, 4103/0100:597, 4103/0100:87, 4103/0100:1843, 4103/0100:2058, 4103/0200:9072, 4103/0200:9073, 4103/0200:9074, 4103/0200:3213, 4103/0200:2872, 4103/0200:1048, 4103/0200:5801, 4103/0200:1984, 4103/0200:2256, 4103/0200:2315, 4103/0200:8637, 4103/0200:8638, 4103/0200:8636, 4103/0200:8780, 4103/0200:8548, 4103/0200:8781, 4103/0100:1611, 4103/0200:8549, 4103/0200:8986, 4103/0200:2059, 4103/0200:2170, 4103/0200:3272, 4103/0200:8682, 4103/0200:8802, 4103/0200:2005, 4103/0200:1934, 4103/0200:8753, 4103/0200:8745, 4103/0200:8755, 4103/0200:8350, 4103/0200:9251, 4103/0200:9252, 4103/0200:9003, 4103/0200:9011, 4103/0200:2154, 4103/0200:2200, 4103/0200:2142, 4103/0200:3264, 4103/0200:1583, 4172/0200:266, 4172/0200:593, 4172/0200:626, 4172/0200:496, 4170/1000:538, 4170/1000:594, 4170/1000:539, 4170/1000:294, 4170/1000:552, 4170/1000:540, 4170/1000:548, 4170/1000:58, 4170/1000:10, 4170/1000:146, 4170/1000:87, 4170/1000:92, 4170/7001:638, 4170/1000:53, 4170/1000:70, 4170/1100:38, 4170/1100:135, 4170/1100:247, 4170/1100:42, 4170/1100:171, 4170/1100:43, 4170/1100:139, 4170/1100:125, 4170/1100:142, 4170/1100:176, 4170/1100:4, 4170/1100:92, 4170/1100:91, 4170/1200:168, 4170/1200:176, 4170/1200:156, 4170/1200:107, 4170/1200:221, 4170/1200:102, 4170/1200:76, 4170/1200:93, 4170/1200:190, 4170/1200:213, 4170/1200:262, 4170/1200:263, 4170/1200:20, 4170/1200:7, 4170/1200:139, 4117/0300:5282, 4117/0300:5281, 4117/0300:5263, 4117/0300:679, 4117/0300:132, 4170/0500:12, 4117/0300:1069, 4117/0300:694, 4400-5658-3283

1. Vadovautis: -Kultūros vertybių registro duomenimis (<http://kvr.kpd.lt/#/>); projekto sprendiniai vykdomi Kultūros vertybių registre registruoto nekilnojamojo kultūros paveldo komplekso Buivydiškių dvaro sodybos (unikalus objekto kodas kultūros vertybių registre 888) teritorijoje ir objekto Karveliškių senovės gyvenvietės (unikalus objekto kodas kultūros vertybių registre 16468) vizualinės apsaugos pozonyje; - Galiojančiu Buivydiškių dvaro sodybos (unikalus objekto kodas kultūros vertybių registre 888) nekilnojamojo kultūros paveldo vertinimo tarybos aktu; - Galiojančiu Karveliškių senovės gyvenvietės (unikalus objekto kodas kultūros vertybių registre 16468) nekilnojamojo kultūros paveldo vertinimo tarybos aktu; - Lietuvos Respublikos nekilnojamojo kultūros paveldo apsaugos įstatymu (patvirtinta Lietuvos Respublikos Seimo 1994 m. gruodžio 22 d. Nr. I-733; Žin., 1995, Nr.3-37; 2004, Nr. 153-5571); - Lietuvos Respublikos specialiųjų žemės naudojimo sąlygų įstatymu (patvirtinta Lietuvos Respublikos Seimo 2019 m. birželio 6 d. XIII-2166) V skyriaus pirmo skirsnio nuostatomis; -Lietuvos Respublikos statybos įstatymu (patvirtinta Lietuvos Respublikos Seimo 1996 m. kovo 19 d. Nr. I-1240); -STR 1.04.04:2017 „Statinio projektavimas, projekto ekspertizė“ (patvirtinta Lietuvos Respublikos aplinkos ministro 2016 m. lapkričio 7 d. įsakymu Nr. D1-738; TAR, 2016-11-11, i. k. 2016-26687); - PTR 3.03.01:2005 „Nekilnojamojo kultūros paveldo statinio tvarkomųjų statybos darbų projekto ar tvarkomųjų paveldosaugos darbų projekto paveldosaugos (specialiosios) ekspertizės atlikimo taisyklės“ reikalavimais; - PTR 2.13.01:2022 „Archeologinio kultūros paveldo tvarkyba“.

2. 1. Planuojamais darbais negali būti sunaikintos, pažeistos, ar kitaip pakeistos Kultūros paveldo komplekso ir objekto vertingosios savybės; 2. Parengti sprendinių poveikio paveldosauginę dalį, įvertinant projekto sprendinių poveikį Kultūros vertybių registre registruotų nekilnojamojo kultūros paveldo komplekso Buivydiškių dvaro sodybos (unikalus objekto kodas kultūros vertybių registre 888) bei objekto Karveliškių senovės gyvenvietės (unikalus objekto kodas kultūros vertybių registre 16468) vertingosioms savybėms. Įvertinti galimą poveikį Kultūros vertybių registre registruotam nekilnojamojo kultūros paveldo kompleksui Liubavo dvaro sodybai (unikalus objekto kodas kultūros vertybių registre 899), kadangi projekto sprendiniai ribojasi su vizualinės apsaugos pozoniu; 3. Žemės judinimo darbų vietose privalomi archeologiniai tyrimai; 4. Parengtas projektas (projektai) turi atitikti Paveldo tvarkybos reglamentų (PTR) ir Statybos techninių reglamentų (STR) reikalavimus bei nepažeisti trečiųjų asmenų interesų; 5. Jei atliekant darbus bus aptikta archeologinių radinių ar nekilnojamojo daikto vertingųjų savybių, darbai stabdomi, valdytojai ar darbus atliekantys asmenys apie tai privalo pranešti savivaldybės paveldosaugos padaliniiui (Lietuvos Respublikos Nekilnojamojo kultūros paveldo apsaugos įstatymo 9 str. 3 d. (Žin. 1995, Nr. 3-37; 2004, Nr. 153-5571)); 6. Eiti statybos techninės veiklos pagrindinių sričių vadovų pareigas – ypatinguosiuose ar neypatinguosiuose statiniuose (išskyrus kultūros paveldo objektus ir kultūros paveldo statinius), esančiuose kultūros paveldo objekto teritorijoje, jo apsaugos zonoje, kultūros paveldo vietovėje – turi teisę atestuoti architektai ir statybos inžinieriai, atitinkantys Lietuvos Respublikos statybos įstatymo III sk. 12 str. 20 d. reikalavimus.

Statybos (statinio) vieta (adresas): žemės sklypo (-ų), adresas (-ai), Nekilnojamojo turto registro unikalus (-ūs) Nr. , statinio (-ių) adresas, Nekilnojamojo turto registro unikalus (-ūs) Nr. Vilniaus rajono sav., Vilniaus r. sav. teritorija, 4103/0200:5763, 4103/0200:3310, 4103/0200:500, 4103/0200:3257, 4103/0200:2111, 4110/0700:4928, 4110/0700:949, 4110/0700:1722, 4110/0700:981,

4110/0700:694, 4110/0700:695, 4110/0700:696, 4110/0700:697, 4110/0700:698, 4110/0700:4755, 4110/0700:1266, 4110/0700:5032, 4110/0700:1050, 4110/0700:574, 4110/0700:1247, 4110/0700:1070, 4110/0700:4978, 4110/0700:4977, 4110/0700:664, 4110/0700:865, 4110/0700:4762, 4110/0700:1412, 4110/0700:4845, 4110/0800:790, 4110/0800:1097, 4110/0800:939, 4110/0800:957, 4110/0800:1451, 4110/0800:1457, 4110/0800:1471, 4110/0800:1468, 4110/0800:1450, 4110/0800:1466, 4110/0800:4372, 4110/0800:4366, 4110/0800:634, 4110/0800:1292, 4110/0800:1211, 4110/0800:702, 4110/0800:764, 4110/0800:1525, 4174/0100:676, 4174/0100:834, 4174/0100:370, 4174/0100:1311, 4174/0100:722, 4174/0100:1620, 4174/0100:1621, 4174/7001:6, 4174/0300:42, 4174/0300:150, 4174/0300:207, 4174/0300:225, 4174/0300:296, 4174/0200:1780, 4174/0200:1209, 4174/0200:102, 4174/0200:1210, 4174/0200:8049, 4174/0200:8703, 4174/0200:8119, 4174/0200:1766, 4174/0200:2578, 4174/0200:8388, 4174/0200:2519, 4174/0200:1948, 4174/0200:358, 4174/0200:211, 4174/0200:131, 4174/7001:2, 4103/0200:743, 4103/0200:120, 4103/0200:2438, 4103/0200:1328, 4103/0200:8303, 4103/0200:8337, 4103/0200:2296, 4103/0200:2440, 4103/0200:8323, 4103/0200:2297, 4103/0200:2441, 4103/0200:2086, 4103/0200:2193, 4103/0200:2816, 4103/0200:2817, 4103/0200:3335, 4103/0200:8336, 4103/0200:1274, 4103/0200:1262, 4103/0200:2031, 4103/0200:2088, 4103/0200:2082, 4103/0200:1388, 4103/0200:2294, 4103/0200:2140, 4103/0200:2788, 4103/7001:15, 4103/7001:16, 4103/0100:732, 4103/0100:597, 4103/0100:87, 4103/0100:1843, 4103/0100:2058, 4103/0200:9072, 4103/0200:9073, 4103/0200:9074, 4103/0200:3213, 4103/0200:2872, 4103/0200:1048, 4103/0200:5801, 4103/0200:1984, 4103/0200:2256, 4103/0200:2315, 4103/0200:8637, 4103/0200:8638, 4103/0200:8636, 4103/0200:8780, 4103/0200:8548, 4103/0200:8781, 4103/0100:1611, 4103/0200:8549, 4103/0200:8986, 4103/0200:2059, 4103/0200:2170, 4103/0200:3272, 4103/0200:8682, 4103/0200:8802, 4103/0200:2005, 4103/0200:1934, 4103/0200:8753, 4103/0200:8745, 4103/0200:8755, 4103/0200:8350, 4103/0200:9251, 4103/0200:9252, 4103/0200:9003, 4103/0200:9011, 4103/0200:2154, 4103/0200:2200, 4103/0200:2142, 4103/0200:3264, 4103/0200:1583, 4172/0200:266, 4172/0200:593, 4172/0200:626, 4172/0200:496, 4170/1000:538, 4170/1000:594, 4170/1000:539, 4170/1000:294, 4170/1000:552, 4170/1000:540, 4170/1000:548, 4170/1000:58, 4170/1000:10, 4170/1000:146, 4170/1000:87, 4170/1000:92, 4170/7001:638, 4170/1000:53, 4170/1000:70, 4170/1100:38, 4170/1100:135, 4170/1100:247, 4170/1100:42, 4170/1100:171, 4170/1100:43, 4170/1100:139, 4170/1100:125, 4170/1100:142, 4170/1100:176, 4170/1100:4, 4170/1100:92, 4170/1100:91, 4170/1200:168, 4170/1200:176, 4170/1200:156, 4170/1200:107, 4170/1200:221, 4170/1200:102, 4170/1200:76, 4170/1200:93, 4170/1200:190, 4170/1200:213, 4170/1200:262, 4170/1200:263, 4170/1200:20, 4170/1200:7, 4170/1200:139, 4117/0300:5282, 4117/0300:5281, 4117/0300:5263, 4117/0300:679, 4117/0300:132, 4170/0500:12, 4117/0300:1069, 4117/0300:694, 4117/0300:227, 4117/0300:693, 4117/0300:176, 4117/0300:156, 4117/0300:160, 4117/7001:10, 4117/7001:2, 4117/0200:303, 4117/0200:223, 4117/0200:250, 4117/0200:186, 4117/0200:5285, 4117/0200:112, 4117/0200:79, 4117/7001:1, 4117/0200:120, 4117/0200:54, 4117/0200:2193, 4117/0200:326, 4117/0200:5202, 4117/0100:1137, 4117/0100:1002, 4117/0100:1129, 4117/0100:684, 4117/0100:739, 4117/0100:683, 4117/0100:83, 4117/0100:61, 4117/0100:69, 4117/0100:76, 4117/0100:650, 4117/0100:1311, 4117/0100:1312, 4117/0100:1242, 4117/0100:1245, 4117/0100:1314, 4117/0100:198, 4117/0100:1140, 4117/0100:497, 4117/0100:1139, 4117/0100:815, 4132/0600:981, 4132/0600:983, 4132/0600:160, 4132/0600:12, 4174/0100:489, 4174/0100:277, 4103/0200:730, 4103/0200:2133, 4103/0200:2474, 4103/0200:5886, 4103/0200:2732, 4103/0200:5810, 4103/0200:5753, 4103/0200:9062, 4103/0200:2954, 4103/0200:5752, 4103/0200:562, 4103/0200:567, 4400-0156-1384

1. Vadovautis: -Kultūros vertybių registro duomenimis (<http://kvr.kpd.lt/#/>); projekto sprendiniai vykdomi Kultūros vertybių registre registruoto nekilnojamojo kultūros paveldo komplekso Buivydiškių dvaro sodybos (unikalus objekto kodas kultūros vertybių registre 888) teritorijoje ir objekto Karveliškių senovės gyvenvietės (unikalus objekto kodas kultūros vertybių registre 16468) vizualinės apsaugos pozonyje; - Galiojančiu Buivydiškių dvaro sodybos (unikalus objekto kodas kultūros vertybių registre 888) nekilnojamojo kultūros paveldo vertinimo tarybos aktu; - Galiojančiu Karveliškių senovės gyvenvietės (unikalus objekto kodas kultūros vertybių registre 16468) nekilnojamojo kultūros paveldo vertinimo tarybos aktu; - Lietuvos Respublikos nekilnojamojo kultūros paveldo apsaugos įstatymu (patvirtinta Lietuvos Respublikos Seimo 1994 m. gruodžio 22 d. Nr. I-733; Žin., 1995, Nr.3-37; 2004, Nr. 153-5571); - Lietuvos Respublikos specialiųjų žemės naudojimo sąlygų įstatymu (patvirtinta Lietuvos Respublikos Seimo 2019 m. birželio 6 d. XIII-2166) V skyriaus pirmo skirsnio nuostatomis; - Lietuvos Respublikos statybos įstatymu (patvirtinta Lietuvos Respublikos Seimo 1996 m. kovo 19 d. Nr. I-1240); -STR 1.04.04:2017 „Statinio projektavimas, projekto ekspertizė“ (patvirtinta Lietuvos Respublikos aplinkos ministro 2016 m. lapkričio 7 d. įsakymu Nr. D1-738; TAR, 2016-11-11, i. k. 2016-26687); - PTR 3.03.01:2005 „Nekilnojamojo kultūros paveldo statinio tvarkomųjų statybos darbų projekto ar tvarkomųjų paveldosaugos darbų projekto paveldosaugos (specialiosios) ekspertizės atlikimo taisyklės“ reikalavimais; - PTR 2.13.01:2022 „Archeologinio kultūros paveldo tvarkyba“.

2. 1. Planuojamais darbais negali būti sunaikintos, pažeistos, ar kitaip pakeistos Kultūros paveldo komplekso ir objekto vertingosios savybės; 2. Parengti sprendinių poveikio paveldosauginę dalį, įvertinant projekto sprendinių poveikį Kultūros vertybių registre registruotų nekilnojamojo kultūros paveldo komplekso Buivydiškių dvaro sodybos (unikalus objekto kodas kultūros vertybių registre 888) bei objekto Karveliškių senovės gyvenvietės (unikalus objekto kodas kultūros vertybių registre 16468) vertingosioms savybėms. Įvertinti galimą poveikį Kultūros vertybių registre registruotam nekilnojamojo kultūros paveldo kompleksui Liubavo dvaro sodybai (unikalus objekto kodas kultūros vertybių registre 899), kadangi projekto sprendiniai ribojasi su vizualinės apsaugos pozoniu; 3. Žemės judinimo darbų vietose privalomi archeologiniai tyrimai; 4. Parengtas projektas (projektai) turi atitikti Paveldo tvarkybos reglamentų (PTR) ir Statybos techninių reglamentų (STR) reikalavimus bei nepažeisti trečiųjų asmenų interesų; 5. Jei atliekant darbus bus aptikta archeologinių radinių ar nekilnojamojo daikto vertingųjų savybių, darbai stabdomi, valdytojai ar darbus atliekantys asmenys apie tai privalo pranešti savivaldybės paveldosaugos padaliniiui (Lietuvos Respublikos Nekilnojamojo kultūros paveldo apsaugos įstatymo 9 str. 3 d. (Žin. 1995, Nr. 3-37; 2004, Nr. 153-5571)); 6. Eiti statybos techninės veiklos pagrindinių sričių vadovų pareigas – ypatinguosiuose ar neypatinguosiuose statiniuose (išskyrus kultūros paveldo objektus ir kultūros paveldo statinius), esančiuose kultūros paveldo objekto teritorijoje, jo apsaugos zonoje, kultūros paveldo vietovėje – turi teisę atestuoti architektai ir statybos inžinieriai, atitinkantys Lietuvos Respublikos statybos įstatymo III sk. 12 str. 20 d. reikalavimus.

PASTABA:

Bet kokie esminiai pataisymai laikinajame apsaugos reglamente negalimi, išskyrus klaidų pataisymą. Klaidos turi būti pataisytos abiejuose laikinojo apsaugos reglamento egzemplioriuose ir patvirtintos juos parengusio ir išdavusio valstybės tarnautojo ir teritorinio padalinio vedėjo parašu, nurodant pataisymo datą.

Norėdamas keisti išduotus specialiuosius reikalavimus, statytojas (užsakovas) ar jo įgaliotas asmuo teikia laisvos formos motyvuotą prašymą dėl patvirtinto laikinojo apsaugos reglamento pripažinimo netekusiu galios ir užpildo 1 priede nurodytos formos prašymą naujiems specialiesiems paveldosaugos reikalavimams išduoti. Nauji specialieji paveldosaugos reikalavimai (laikinis apsaugos reglamentas) išduodami Aprašo nustatyta tvarka.

Specialiuosius paveldosaugos reikalavimus parengė:

Vardas, pavardė

parašas

pareigų pavadinimas

A.V.

SPECIALIEJI ARCHITEKTŪROS REIKALAVIMAI

_____ m. _____ d. Nr. _____

Nėra

(specialiųjų architektūros reikalavimų nustatymo vieta (miestas / rajonas))

Duomenys apie statytoją

Juridinio asmens pavadinimas, kodas, buveinės adresas

Litgrid AB, 302564383, Vilnius, Karlo Gustavo Emilio Manerheimo g. 8

Kontaktinė informacija

El. p. info@litgrid.eu, tel. +37070702171

Duomenys apie statinio projektą

Pavadinimas Elektros tinklų paskirties (110kV Neris-Vilniaus E3 I, II unik. Nr. 4400-5658-3283, 4400-0156-1384, ruožo atr. Nr. 83-138) Vilniaus r. sav., Avižienių sen., Zujūnų sen. rekonstravimo projektas

Duomenys apie statinį:

Statybos rūšis Statinio rekonstravimas

Atnaujinamas (modernizuojamas) Ne

Paskirtis Elektros tinklų Būsima paskirtis Nėra

Kategorija Ypatingasis Būsima kategorija Nėra

Žemės sklypo (-ų) kad. Nr. 4103/0200:5763, 4103/0200:3310, 4103/0200:500, 4103/0200:3257, 4103/0200:2111, 4110/0700:4928, 4110/0700:949, 4110/0700:1722, 4110/0700:981, 4110/0700:694, 4110/0700:695, 4110/0700:696, 4110/0700:697, 4110/0700:698, 4110/0700:4755, 4110/0700:1266, 4110/0700:5032, 4110/0700:1050, 4110/0700:574, 4110/0700:1247, 4110/0700:1070, 4110/0700:4978, 4110/0700:4977, 4110/0700:664, 4110/0700:865, 4110/0700:4762, 4110/0700:1412, 4110/0700:4845, 4110/0800:790, 4110/0800:1097, 4110/0800:939, 4110/0800:957, 4110/0800:1451, 4110/0800:1457, 4110/0800:1471, 4110/0800:1468, 4110/0800:1450, 4110/0800:1466, 4110/0800:4372, 4110/0800:4366, 4110/0800:634, 4110/0800:1292, 4110/0800:1211, 4110/0800:702, 4110/0800:764, 4110/0800:1525, 4174/0100:676, 4174/0100:834, 4174/0100:370, 4174/0100:1311, 4174/0100:722, 4174/0100:1620, 4174/0100:1621, 4174/7001:6, 4174/0300:42, 4174/0300:150, 4174/0300:207, 4174/0300:225, 4174/0300:296, 4174/0200:1780, 4174/0200:1209, 4174/0200:102, 4174/0200:1210, 4174/0200:8049, 4174/0200:8703, 4174/0200:8119, 4174/0200:1766, 4174/0200:2578, 4174/0200:8388, 4174/0200:2519, 4174/0200:1948, 4174/0200:358, 4174/0200:211, 4174/0200:131, 4174/7001:2, 4103/0200:743, 4103/0200:120, 4103/0200:2438, 4103/0200:1328, 4103/0200:8303, 4103/0200:8337, 4103/0200:2296, 4103/0200:2440, 4103/0200:8323, 4103/0200:2297, 4103/0200:2441, 4103/0200:2086, 4103/0200:2193, 4103/0200:2816, 4103/0200:2817, 4103/0200:3335, 4103/0200:8336, 4103/0200:1274, 4103/0200:1262, 4103/0200:2031, 4103/0200:2088, 4103/0200:2082, 4103/0200:1388, 4103/0200:2294, 4103/0200:2140, 4103/0200:2788, 4103/7001:15, 4103/7001:16, 4103/0100:732, 4103/0100:597, 4103/0100:87, 4103/0100:1843, 4103/0100:2058, 4103/0200:9072, 4103/0200:9073, 4103/0200:9074, 4103/0200:3213, 4103/0200:2872, 4103/0200:1048, 4103/0200:5801, 4103/0200:1984, 4103/0200:2256, 4103/0200:2315, 4103/0200:8637, 4103/0200:8638, 4103/0200:8636, 4103/0200:8780, 4103/0200:8548, 4103/0200:8781, 4103/0100:1611, 4103/0200:8549, 4103/0200:8986, 4103/0200:2059, 4103/0200:2170, 4103/0200:3272, 4103/0200:8682, 4103/0200:8802, 4103/0200:2005, 4103/0200:1934, 4103/0200:8753, 4103/0200:8745, 4103/0200:8755, 4103/0200:8350, 4103/0200:9251, 4103/0200:9252, 4103/0200:9003, 4103/0200:9011, 4103/0200:2154, 4103/0200:2200, 4103/0200:2142, 4103/0200:3264, 4103/0200:1583, 4172/0200:266, 4172/0200:593, 4172/0200:626, 4172/0200:496, 4170/1000:538, 4170/1000:594, 4170/1000:539, 4170/1000:294, 4170/1000:552, 4170/1000:540, 4170/1000:548, 4170/1000:58, 4170/1000:10, 4170/1000:146, 4170/1000:87, 4170/1000:92, 4170/7001:638, 4170/1000:53, 4170/1000:70, 4170/1100:38, 4170/1100:135, 4170/1100:247, 4170/1100:42, 4170/1100:171, 4170/1100:43, 4170/1100:139, 4170/1100:125, 4170/1100:142, 4170/1100:176, 4170/1100:4, 4170/1100:92, 4170/1100:91, 4170/1200:168, 4170/1200:176, 4170/1200:156, 4170/1200:107, 4170/1200:221, 4170/1200:102, 4170/1200:76, 4170/1200:93, 4170/1200:190, 4170/1200:213, 4170/1200:262, 4170/1200:263, 4170/1200:20, 4170/1200:7, 4170/1200:139, 4117/0300:5282, 4117/0300:5281, 4117/0300:5263, 4117/0300:679, 4117/0300:132, 4170/0500:12, 4117/0300:1069, 4117/0300:694, 4117/0300:227, 4117/0300:693, 4117/0300:176, 4117/0300:156, 4117/0300:160, 4117/7001:10, 4117/7001:2, 4117/0200:303, 4117/0200:223,

4117/0200:250, 4117/0200:186, 4117/0200:5285, 4117/0200:112, 4117/0200:79, 4117/7001:1, 4117/0200:120, 4117/0200:54, 4117/0200:2193, 4117/0200:326, 4117/0200:5202, 4117/0100:1137, 4117/0100:1002, 4117/0100:1129, 4117/0100:684, 4117/0100:739, 4117/0100:683, 4117/0100:83, 4117/0100:61, 4117/0100:69, 4117/0100:76, 4117/0100:650, 4117/0100:1311, 4117/0100:1312, 4117/0100:1242, 4117/0100:1245, 4117/0100:1314, 4117/0100:198, 4117/0100:1140, 4117/0100:497, 4117/0100:1139, 4117/0100:815, 4132/0600:981, 4132/0600:983, 4132/0600:160, 4132/0600:12, 4174/0100:489, 4174/0100:277, 4103/0200:730, 4103/0200:2133, 4103/0200:2474, 4103/0200:5886, 4103/0200:2732, 4103/0200:5810, 4103/0200:5753, 4103/0200:9062, 4103/0200:2954, 4103/0200:5752, 4103/0200:562, 4103/0200:567

Unikalus Nr. 4400-0156-1384

Adresas (-ai)*(jei suteiktas)* Vilniaus rajono sav., Vilniaus r. sav. teritorija

Saugoma teritorija Ne

Kultūros paveldo objekto teritorija Taip, Buivydiškių dvaro sodyba (888)

Kultūros paveldo vietovė Ne

Kultūros paveldo statinys Ne

Kultūros paveldo objekto apsaugos zona Taip, Karveliškių senovės gyvenvietė (16468)

Kultūros paveldo vietovės apsaugos zona Ne

Kitų statinių apsaugos zona (-os) Taip, Kelių apsaugos zonos (III skyrius, antrasis skirsnis) Unikalus Nr. 100738275

Kitos teritorijos, kuriose taikomi teisės aktuose nustatyti norminiai atstumai iki kitų statinių ir (ar) objektų arba kitokie teisės aktuose nustatyti statinių statybos ribojimai dėl kitų (esamų) statinių Ne

STATINIUI NUSTATYTI SPECIALIEJI ARCHITEKTŪROS REIKALAVIMAI

1. Žemės sklypo tvarkymas (apželdinimo, aptvėrimo, reljefo formavimo principai, žaidimų ir kitos aikštelės, automobilių stovėjimo vietos ir kita) Reljefo formavimas privalo būti vykdomas nepažeidžiant gretimų sklypų savininkų ar naudotojų teisėtų interesų. Paviršinės nuotekos tvarkomos vadovaujantis Paviršinių nuotekų tvarkymo reglamentu. Draudžiama nuvesti paviršines nuotekas reljefo paviršiumi į gretimus sklypus, į šalia esančių žemės sklypų teritorijas. Numatyti statybvietėje susidarysiančių atliekų tvarkymą pagal Statybinių atliekų tvarkymo taisyklių reikalavimus. Atlikti medžių, augančių teritorijoje (jei planuojami statiniai ar inžineriniai tinklai priartėja arčiau kaip 5 m atstumu iki medžių) inventorizaciją. Vadovautis „Želdinių apsaugos, vykdant statybos darbus, taisyklėmis“ (LR aplinkos ministro 2010-03-15 įsak. Nr. D1-193). Vadovautis Lietuvos Respublikos elektros energetikos įstatymu. Tinklų operatorių vykdomą veiklą elektros tinklų apsaugos zonose, jose esančių proskynų plotį, mažiausius leistinus atstumus nuo elektros tinklų iki statinių, žemės ir vandens paviršiaus nustato energetikos ministro patvirtintos elektros tinklų apsaugos taisyklės ir elektros įrenginių įrengimo taisyklės. Vadovautis Vilniaus rajono savivaldybės teritorijos kraštovaizdžio specialiuoju planu, patvirtintu 2014-12-17 Vilniaus rajono savivaldybės tarybos sprendimu Nr. T3-571 (numeris TPDR sistemoje - T00075779). Vadovautis Vilniaus rajono savivaldybės teritorijos dalies („U“ žemės naudojimo funkcinės zonos) bendruoju planu, patvirtintu 2019-12-18 Vilniaus rajono savivaldybės tarybos sprendimu Nr. T3-477 (TPDR - T00084195). Vadovautis Kultūros paveldo departamento prie Kultūros ministerijos 2025-12-09 išduotais Specialiaisiais paveldosaugos reikalavimais Nr. SPRD-00-251209-01224, Dzūkijos-Suvalkijos saugomų teritorijų direkcijos 2025-12-09 išduotais Specialiaisiais saugomos teritorijos tvarkymo ir apsaugos reikalavimais Nr. STRD-00-251209-00572, Aukštaitijos saugomų teritorijų direkcijos 2025-12-09 išduotais Specialiaisiais saugomos teritorijos tvarkymo ir apsaugos reikalavimais Nr. STRD-00-251209-00575.

2. Statinių statybos linijos nustatymas gatvių (kelių) raudonųjų linijų atžvilgiu Nenustatomas.

3. Pastate galimos kitos nei ta, kuriai priskirtas pastatas, atskirais nekilnojamojo turto kadastro objektais suformuotų patalpų paskirties grupės ((jeigu prašyme išduoti specialiuosius reikalavimus nurodyta, kad pastatas planuojamas mišrus (polifunkcinis) ir nurodytos pastate pageidaujamos formuoti skirtingos nei pastato patalpų paskirties grupės, iš pageidaujamų surašomos tik tos, kurios atitinka žemiausio teritorijai taikomo kompleksinio teritorijų planavimo dokumento sprendiniuose suplanuotą (galimų) žemės naudojimo būdų turinį).) Nėra

4. Leistinas statinių (pastatų) aukštis metrais nuo žemės paviršiaus, statinių aukščio absoliutinė altitudė, aukštų skaičius Pagal projektinius pasiūlymus.

5. Leistinas žemės sklypo užstatymo tankis Nenustatomas.

6. Leistinas žemės sklypo užstatymo intensyvumas ar užstatymo tūrio rodiklis (pramonės ir sandėliavimo objektų ir (ar) inžinerinės infrastruktūros teritorijose) Nenustatomas.

6. Užstatymo tipas Nenustatomas.

7. Priklausomųjų želdynų ir želdinių dalys žemės sklype (procentais) Nenustatomas.

9. Statinių išdėstymas žemės sklype gretimų sklypų atžvilgiu Mažiausi atstumai, užtikrinantieji statinių mechaninį atsparumą ir pastovumą: tarp statinių pamatų ir inžinerinių tinklų bei kitų inžinerinių statinių, tarp įvairios paskirties inžinerinių tinklų – nustatomi pagal Specialiųjų žemės naudojimo sąlygų įstatymo reikalavimus. Atstumai nuo elektros oro linijų iki medžių nustatomi pagal Elektros linijų ir instaliacijos įrengimo taisykles. Besiribojančių žemės sklypų savininkų rašytinių sutikimų privalomumo atvejai dėl nesudėtingų statinių, pastatų ir inžinerinių statinių statybos nurodyti STR 1.05.01:2017 „Statybą leidžiantys dokumentai. Statybos užbaigimas. Statybos sustabdymas. Savavališkos statybos padarinių šalinimas. Statybos pagal neteisėtai išduotą statybą leidžiantį dokumentą padarinių šalinimas“ 7 priede.

10. Savivaldybės tarybos sprendimu pripažintų architektūriniu, urbanistiniu, valstybiniu ar viešojo intereso požiūriu reikšmingų objektų architektūrinių konkursų rengimo privalomumas Nėra

11. Visuomenės informavimo apie numatomą statinio (statinių grupės) projektavimą privalomumas Vadovautis Statybos įstatymo 37 str. 1 d. ir STR 1.04.04:2017 „Statinio projektavimas, projekto ekspertizė“ VIII skyriuje nustatyta tvarka.

12. Savivaldybės architektūros kokybės vertinimo metodikos taikymo gairių, patvirtintų savivaldybės tarybos sprendimu, kriterijai Nėra

13. Kiti reikalavimai Vadovautis LR specialiųjų žemės naudojimo sąlygų įstatymu, Lietuvos Respublikos elektros energetikos įstatymu. Projekto sudėtyje turi būti pateikta visa būtina informacija, pagrindžianti projekto atitikimą galiojantiems teritorijų planavimo dokumentams (STR1.04.04:2017 13 priedo 5.1.3.10.- 5.1.3.11. p.), situacijos schemos, apimančios platesnį projektuojamo statinio kontekstą. Vadovautis Kultūros paveldo departamento prie Kultūros ministerijos 2025-12-09 išduotais Specialiaisiais paveldosaugos reikalavimais Nr. SPRD-00-251209-01224, Dzūkijos-Suvalkijos saugomų teritorijų direkcijos 2025-12-09 išduotais Specialiaisiais saugomos teritorijos tvarkymo ir apsaugos reikalavimais Nr. STRD-00-251209-00572, Aukštaitijos saugomų teritorijų direkcijos 2025-12-09 išduotais Specialiaisiais saugomos teritorijos tvarkymo ir apsaugos reikalavimais Nr. STRD-00-251209-00575.

Duomenys apie statinį:

Statybos rūšis Statinio rekonstravimas

Atnaujinamas (modernizuojamas) Ne

Paskirtis Elektros tinklų Būsima paskirtis Nėra

Kategorija Ypatingasis Būsima kategorija Nėra

Žemės sklypo (-ų) kad. Nr. 4117/0300:227, 4117/0300:693, 4117/0300:176, 4117/0300:156, 4117/0300:160, 4117/7001:10, 4117/7001:2, 4117/0200:303, 4117/0200:223, 4117/0200:250, 4117/0200:186, 4117/0200:5285, 4117/0200:112, 4117/0200:79, 4117/7001:1, 4117/0200:120, 4117/0200:54, 4117/0200:2193, 4117/0200:326, 4117/0200:5202, 4117/0100:1137, 4117/0100:1002, 4117/0100:1129, 4117/0100:684, 4117/0100:739, 4117/0100:683, 4117/0100:83, 4117/0100:61, 4117/0100:69, 4117/0100:76, 4117/0100:650, 4117/0100:1311, 4117/0100:1312, 4117/0100:1242, 4117/0100:1245, 4117/0100:1314, 4117/0100:198, 4117/0100:1140, 4117/0100:497, 4117/0100:1139, 4117/0100:815, 4132/0600:981, 4132/0600:983, 4132/0600:160, 4132/0600:12, 4174/0100:489, 4174/0100:277, 4103/0200:730, 4103/0200:2133, 4103/0200:2474, 4103/0200:5886, 4103/0200:2732, 4103/0200:5810, 4103/0200:5753, 4103/0200:9062, 4103/0200:2954, 4103/0200:5752, 4103/0200:562, 4103/0200:567, 4103/0200:5763, 4103/0200:3310, 4103/0200:500, 4103/0200:3257, 4103/0200:2111, 4110/0700:4928, 4110/0700:949, 4110/0700:1722, 4110/0700:981, 4110/0700:694, 4110/0700:695, 4110/0700:696, 4110/0700:697, 4110/0700:698, 4110/0700:4755, 4110/0700:1266, 4110/0700:5032, 4110/0700:1050, 4110/0700:574, 4110/0700:1247, 4110/0700:1070, 4110/0700:4978, 4110/0700:4977, 4110/0700:664, 4110/0700:865, 4110/0700:4762, 4110/0700:1412, 4110/0700:4845, 4110/0800:790, 4110/0800:1097, 4110/0800:939, 4110/0800:957, 4110/0800:1451, 4110/0800:1457, 4110/0800:1471, 4110/0800:1468, 4110/0800:1450, 4110/0800:1466, 4110/0800:4372, 4110/0800:4366, 4110/0800:634, 4110/0800:1292, 4110/0800:1211, 4110/0800:702, 4110/0800:764, 4110/0800:1525, 4174/0100:676, 4174/0100:834, 4174/0100:370, 4174/0100:1311, 4174/0100:722, 4174/0100:1620, 4174/0100:1621, 4174/7001:6, 4174/0300:42, 4174/0300:150, 4174/0300:207, 4174/0300:225, 4174/0300:296, 4174/0200:1780, 4174/0200:1209, 4174/0200:102, 4174/0200:1210, 4174/0200:8049, 4174/0200:8703, 4174/0200:8119, 4174/0200:1766, 4174/0200:2578, 4174/0200:8388, 4174/0200:2519, 4174/0200:1948, 4174/0200:358, 4174/0200:211, 4174/0200:131, 4174/7001:2, 4103/0200:743, 4103/0200:120, 4103/0200:2438, 4103/0200:1328, 4103/0200:8303, 4103/0200:8337, 4103/0200:2296, 4103/0200:2440, 4103/0200:8323, 4103/0200:2297, 4103/0200:2441, 4103/0200:2086, 4103/0200:2193, 4103/0200:2816, 4103/0200:2817, 4103/0200:3335, 4103/0200:8336, 4103/0200:1274, 4103/0200:1262,

4103/0200:2031, 4103/0200:2088, 4103/0200:2082, 4103/0200:1388, 4103/0200:2294, 4103/0200:2140, 4103/0200:2788, 4103/7001:15, 4103/7001:16, 4103/0100:732, 4103/0100:597, 4103/0100:87, 4103/0100:1843, 4103/0100:2058, 4103/0200:9072, 4103/0200:9073, 4103/0200:9074, 4103/0200:3213, 4103/0200:2872, 4103/0200:1048, 4103/0200:5801, 4103/0200:1984, 4103/0200:2256, 4103/0200:2315, 4103/0200:8637, 4103/0200:8638, 4103/0200:8636, 4103/0200:8780, 4103/0200:8548, 4103/0200:8781, 4103/0100:1611, 4103/0200:8549, 4103/0200:8986, 4103/0200:2059, 4103/0200:2170, 4103/0200:3272, 4103/0200:8682, 4103/0200:8802, 4103/0200:2005, 4103/0200:1934, 4103/0200:8753, 4103/0200:8745, 4103/0200:8755, 4103/0200:8350, 4103/0200:9251, 4103/0200:9252, 4103/0200:9003, 4103/0200:9011, 4103/0200:2154, 4103/0200:2200, 4103/0200:2142, 4103/0200:3264, 4103/0200:1583, 4172/0200:266, 4172/0200:593, 4172/0200:626, 4172/0200:496, 4170/1000:538, 4170/1000:594, 4170/1000:539, 4170/1000:294, 4170/1000:552, 4170/1000:540, 4170/1000:548, 4170/1000:58, 4170/1000:10, 4170/1000:146, 4170/1000:87, 4170/1000:92, 4170/7001:638, 4170/1000:53, 4170/1000:70, 4170/1100:38, 4170/1100:135, 4170/1100:247, 4170/1100:42, 4170/1100:171, 4170/1100:43, 4170/1100:139, 4170/1100:125, 4170/1100:142, 4170/1100:176, 4170/1100:4, 4170/1100:92, 4170/1100:91, 4170/1200:168, 4170/1200:176, 4170/1200:156, 4170/1200:107, 4170/1200:221, 4170/1200:102, 4170/1200:76, 4170/1200:93, 4170/1200:190, 4170/1200:213, 4170/1200:262, 4170/1200:263, 4170/1200:20, 4170/1200:7, 4170/1200:139, 4117/0300:5282, 4117/0300:5281, 4117/0300:5263, 4117/0300:679, 4117/0300:132, 4170/0500:12, 4117/0300:1069, 4117/0300:694

Unikalus Nr. 4400-5658-3283

Adresas (-ai)(*jei suteiktas*) Vilniaus rajono sav., Vilniaus r. sav. teritorija

Saugoma teritorija Ne

Kultūros paveldo objekto teritorija Taip, Buivydiškių dvaro sodyba (888)

Kultūros paveldo vietovė Ne

Kultūros paveldo statinys Ne

Kultūros paveldo objekto apsaugos zona Taip, Karveliškių senovės gyvenvietė (16468)

Kultūros paveldo vietovės apsaugos zona Ne

Kitų statinių apsaugos zona (-os) Taip, Kelių apsaugos zonos (III skyrius, antrasis skirsnis) Unikalus Nr. 100738275

Kitos teritorijos, kuriose taikomi teisės aktuose nustatyti norminiai atstumai iki kitų statinių ir (ar) objektų arba kitokie teisės aktuose nustatyti statinių statybos ribojimai dėl kitų (esamų) statinių Ne

STATINIUI NUSTATYTI SPECIALIEJI ARCHITEKTŪROS REIKALAVIMAI

1. Žemės sklypo tvarkymas (apželdinimo, aptvėrimo, reljefo formavimo principai, žaidimų ir kitos aikštelės, automobilių stovėjimo vietos ir kita) Reljefo formavimas privalo būti vykdomas nepažeidžiant gretimų sklypų savininkų ar naudotojų teisėtų interesų. Paviršinės nuotekos tvarkomos vadovaujantis Paviršinių nuotekų tvarkymo reglamentu. Draudžiama nuvesti paviršines nuotekas reljefo paviršiumi į gretimus sklypus, į šalia esančių žemės sklypų teritorijas. Numatyti statybvietėje susidarysiančių atliekų tvarkymą pagal Statybinių atliekų tvarkymo taisyklių reikalavimus. Atlikti medžių, augančių teritorijoje (jei planuojami statiniai ar inžineriniai tinklai priartėja arčiau kaip 5 m atstumu iki medžių) inventorizaciją. Vadovautis „Želdinių apsaugos, vykdant statybos darbus, taisyklėmis“ (LR aplinkos ministro 2010-03-15 įsak. Nr. D1-193). Vadovautis Lietuvos Respublikos elektros energetikos įstatymu. Tinklų operatorių vykdomą veiklą elektros tinklų apsaugos zonose, jose esančių proskynų plotį, mažiausius leistinus atstumus nuo elektros tinklų iki statinių, žemės ir vandens paviršiaus nustato energetikos ministro patvirtintos elektros tinklų apsaugos taisyklės ir elektros įrenginių įrengimo taisyklės. Vadovautis Vilniaus rajono savivaldybės teritorijos kraštovaizdžio specialiuoju planu, patvirtintu 2014-12-17 Vilniaus rajono savivaldybės tarybos sprendimu Nr. T3-571 (numeris TPDR sistemoje - T00075779). Vadovautis Vilniaus rajono savivaldybės teritorijos dalies („U“ žemės naudojimo funkcinės zonos) bendruoju planu, patvirtintu 2019-12-18 Vilniaus rajono savivaldybės tarybos sprendimu Nr. T3-477 (TPDR -T00084195). Vadovautis Kultūros paveldo departamento prie Kultūros ministerijos 2025-12-09 išduotais Specialiaisiais paveldosaugos reikalavimais Nr. SPRD-00-251209-01224, Dzūkijos-Suvalkijos saugomų teritorijų direkcijos 2025-12-09 išduotais Specialiaisiais saugomos teritorijos tvarkymo ir apsaugos reikalavimais Nr. STRD-00-251209-00572, Aukštaitijos saugomų teritorijų direkcijos 2025-12-09 išduotais Specialiaisiais saugomos teritorijos tvarkymo ir apsaugos reikalavimais Nr. STRD-00-251209-00575.

2. Statinių statybos linijos nustatymas gatvių (kelių) raudonųjų linijų atžvilgiu Nenustatomas.

3. Pastate galimos kitos nei ta, kuriai priskirtas pastatas, atskirais nekilnojamojo turto kadastro objektais suformuotų patalpų paskirties grupės (jeigu prašyme išduoti specialiuosius reikalavimus nurodyta, kad pastatas planuojamas mišrus (polifunkcinis) ir nurodytos pastate pageidaujamos formuoti skirtingos nei pastato patalpų paskirties grupės, iš pageidaujamų surašomos tik tos, kurios atitinka žemiausio teritorijai taikomo kompleksinio teritorijų planavimo dokumento sprendiniuose suplanuotų (galimų) žemės naudojimo būdų turinį.) Nėra

4. Leistinas statinių (pastatų) aukštis metrais nuo žemės paviršiaus, statinių aukščio absoliutinė altitudė, aukštų skaičius Pagal projektinius pasiūlymus.

5. Leistinas žemės sklypo užstatymo tankis Nenustatomas.

6. Leistinas žemės sklypo užstatymo intensyvumas ar užstatymo tūrio rodiklis (pramonės ir sandėliavimo objektų ir (ar) inžinerinės infrastruktūros teritorijose) Nenustatomas.

6. Užstatymo tipas Nenustatomas.

7. Priklausomųjų želdynų ir želdinių dalys žemės sklype (procentais) Nenustatomas.

9. Statinių išdėstymas žemės sklype gretimų sklypų atžvilgiu Mažiausi atstumai, užtikrinantieji statinių mechaninį atsparumą ir pastovumą: tarp statinių pamatų ir inžinerinių tinklų bei kitų inžinerinių statinių, tarp įvairios paskirties inžinerinių tinklų – nustatomi pagal Specialiųjų žemės naudojimo sąlygų įstatymo reikalavimus. Atstumai nuo elektros oro linijų iki medžių nustatomi pagal Elektros linijų ir instaliacijos įrengimo taisyklės. Besiribojančių žemės sklypų savininkų rašytinių sutikimų privalomumo atvejai dėl nesudėtingų statinių, pastatų ir inžinerinių statinių statybos nurodyti STR 1.05.01:2017 „Statybą leidžiantys dokumentai. Statybos užbaigimas. Statybos sustabdymas. Savavališkos statybos padarinių šalinimas. Statybos pagal neteisėtai išduotą statybą leidžiantį dokumentą padarinių šalinimas“ 7 priede.

10. Savivaldybės tarybos sprendimu pripažintų architektūriniu, urbanistiniu, valstybiniu ar viešojo intereso požiūriu reikšmingų objektų architektūrinių konkursų rengimo privalomumas Nėra

11. Visuomenės informavimo apie numatomą statinio (statinių grupės) projektavimą privalomumas Vadovautis Statybos įstatymo 37 str. 1 d. ir STR 1.04.04:2017 „Statinio projektavimas, projekto ekspertizė“ VIII skyriuje nustatyta tvarka.

12. Savivaldybės architektūros kokybės vertinimo metodikos taikymo gairių, patvirtintų savivaldybės tarybos sprendimu, kriterijai Nėra

13. Kiti reikalavimai Vadovautis LR specialiųjų žemės naudojimo sąlygų įstatymu, Lietuvos Respublikos elektros energetikos įstatymu. Projekto sudėtyje turi būti pateikta visa būtina informacija, pagrindžianti projekto atitikimą galiojantiems teritorijų planavimo dokumentams (STR1.04.04:2017 13 priedo 5.1.3.10.- 5.1.3.11. p.), situacijos schemos, apimančios platesnį projektuojamo statinio kontekstą. Vadovautis Kultūros paveldo departamento prie Kultūros ministerijos 2025-12-09 išduotais Specialiaisiais paveldosaugos reikalavimais Nr. SPRD-00-251209-01224, Dzūkijos-Suvalkijos saugomų teritorijų direkcijos 2025-12-09 išduotais Specialiaisiais saugomos teritorijos tvarkymo ir apsaugos reikalavimais Nr. STRD-00-251209-00572, Aukštaitijos saugomų teritorijų direkcijos 2025-12-09 išduotais Specialiaisiais saugomos teritorijos tvarkymo ir apsaugos reikalavimais Nr. STRD-00-251209-00575.

14. Jeigu konkretūs specialieji architektūros reikalavimai nenustatomi, tai įrašoma atitinkamuose 2 priede nurodytos formos punktuose.

15. Šio priedo 4–9 papunkčiuose išvardyti reikalavimai nustatomi, kai Lietuvos Respublikos teritorijų planavimo įstatymo 20 straipsnio nustatytais atvejais neparengti detalieji planai arba vietovės lygmens bendrieji planai, kuriuose nustatomas detaliųjų planų teritorijos naudojimo reglamentas, taip pat kai šie teritorijų planavimo dokumentai parengti, bet juose nenustatyti visi šio priedo 4–9 punktuose nurodyti reikalavimai (šiuo atveju nustatomi tik trūkstami).

16. Pagal Lietuvos Respublikos statybos įstatymo 24 straipsnio nuostatas specialieji architektūros reikalavimai galioja 5 metus nuo jų išdavimo dienos, jeigu negautas statybą leidžiantis dokumentas. Gavus statybą leidžiantį dokumentą, specialieji architektūros reikalavimai galioja iki statybos procedūrų užbaigimo dienos.

Specialiuosius architektūros reikalavimus išdavė

(išdavusio asmens pareigos)

(parašas, data)

(vardas, pavardė)

Aukštaitijos saugomų teritorijų direkcija
(išduodančio subjekto pavadinimas)

SPECIALIEJI SAUGOMOS TERITORIJOS TVARKYMO IR APSAUGOS REIKALAVIMAI

_____ m. _____ d. Nr. _____

Nėra

(specialiųjų architektūros reikalavimų nustatymo vieta (miestas / rajonas))

Duomenys apie statytoją

Juridinio asmens pavadinimas, kodas, buveinės adresas

Litgrid AB, 302564383, Vilnius, Karlo Gustavo Emilio Manerheimo g. 8

Kontaktinė informacija

El. p. info@litgrid.eu, tel. +37070702171

Duomenys apie statinio projektą

Pavadinimas Elektros tinklų paskirties (110kV Neris-Vilniaus E3 I, II unik. Nr. 4400-5658-3283, 4400-0156-1384, ruožo atr. Nr. 83-138) Vilniaus r. sav., Avižienių sen., Zujūnų sen. rekonstravimo projektas

Duomenys apie statinį:

Statybos rūšis Statinio rekonstravimas

Atnaujinamas (modernizuojamas) Ne

Paskirtis Elektros tinklų Būsima paskirtis Nėra

Kategorija Ypatingasis Būsima kategorija Nėra

Žemės sklypo (-ų) kad. Nr. 4103/0200:5763, 4103/0200:3310, 4103/0200:500, 4103/0200:3257, 4103/0200:2111, 4110/0700:4928, 4110/0700:949, 4110/0700:1722, 4110/0700:981, 4110/0700:694, 4110/0700:695, 4110/0700:696, 4110/0700:697, 4110/0700:698, 4110/0700:4755, 4110/0700:1266, 4110/0700:5032, 4110/0700:1050, 4110/0700:574, 4110/0700:1247, 4110/0700:1070, 4110/0700:4978, 4110/0700:4977, 4110/0700:664, 4110/0700:865, 4110/0700:4762, 4110/0700:1412, 4110/0700:4845, 4110/0800:790, 4110/0800:1097, 4110/0800:939, 4110/0800:957, 4110/0800:1451, 4110/0800:1457, 4110/0800:1471, 4110/0800:1468, 4110/0800:1450, 4110/0800:1466, 4110/0800:4372, 4110/0800:4366, 4110/0800:634, 4110/0800:1292, 4110/0800:1211, 4110/0800:702, 4110/0800:764, 4110/0800:1525, 4174/0100:676, 4174/0100:834, 4174/0100:370, 4174/0100:1311, 4174/0100:722, 4174/0100:1620, 4174/0100:1621, 4174/7001:6, 4174/0300:42, 4174/0300:150, 4174/0300:207, 4174/0300:225, 4174/0300:296, 4174/0200:1780, 4174/0200:1209, 4174/0200:102, 4174/0200:1210, 4174/0200:8049, 4174/0200:8703, 4174/0200:8119, 4174/0200:1766, 4174/0200:2578, 4174/0200:8388, 4174/0200:2519, 4174/0200:1948, 4174/0200:358, 4174/0200:211, 4174/0200:131, 4174/7001:2, 4103/0200:743, 4103/0200:120, 4103/0200:2438, 4103/0200:1328, 4103/0200:8303, 4103/0200:8337, 4103/0200:2296, 4103/0200:2440, 4103/0200:8323, 4103/0200:2297, 4103/0200:2441, 4103/0200:2086, 4103/0200:2193, 4103/0200:2816, 4103/0200:2817, 4103/0200:3335, 4103/0200:8336, 4103/0200:1274, 4103/0200:1262, 4103/0200:2031, 4103/0200:2088, 4103/0200:2082, 4103/0200:1388, 4103/0200:2294, 4103/0200:2140, 4103/0200:2788, 4103/7001:15, 4103/7001:16, 4103/0100:732, 4103/0100:597, 4103/0100:87, 4103/0100:1843, 4103/0100:2058, 4103/0200:9072, 4103/0200:9073, 4103/0200:9074, 4103/0200:3213, 4103/0200:2872, 4103/0200:1048, 4103/0200:5801, 4103/0200:1984, 4103/0200:2256, 4103/0200:2315, 4103/0200:8637, 4103/0200:8638, 4103/0200:8636, 4103/0200:8780, 4103/0200:8548, 4103/0200:8781, 4103/0100:1611, 4103/0200:8549, 4103/0200:8986, 4103/0200:2059, 4103/0200:2170, 4103/0200:3272, 4103/0200:8682, 4103/0200:8802, 4103/0200:2005, 4103/0200:1934, 4103/0200:8753, 4103/0200:8745, 4103/0200:8755, 4103/0200:8350, 4103/0200:9251, 4103/0200:9252, 4103/0200:9003, 4103/0200:9011, 4103/0200:2154, 4103/0200:2200, 4103/0200:2142, 4103/0200:3264, 4103/0200:1583, 4172/0200:266, 4172/0200:593, 4172/0200:626, 4172/0200:496, 4170/1000:538, 4170/1000:594, 4170/1000:539, 4170/1000:294, 4170/1000:552, 4170/1000:540, 4170/1000:548, 4170/1000:58, 4170/1000:10, 4170/1000:146, 4170/1000:87, 4170/1000:92, 4170/7001:638, 4170/1000:53, 4170/1000:70, 4170/1100:38, 4170/1100:135, 4170/1100:247, 4170/1100:42, 4170/1100:171, 4170/1100:43, 4170/1100:139, 4170/1100:125, 4170/1100:142, 4170/1100:176, 4170/1100:4, 4170/1100:92, 4170/1100:91, 4170/1200:168, 4170/1200:176, 4170/1200:156, 4170/1200:107, 4170/1200:221, 4170/1200:102, 4170/1200:76, 4170/1200:93, 4170/1200:190, 4170/1200:213, 4170/1200:262, 4170/1200:263, 4170/1200:20, 4170/1200:7, 4170/1200:139, 4117/0300:5282, 4117/0300:5281, 4117/0300:5263, 4117/0300:679, 4117/0300:132, 4170/0500:12, 4117/0300:1069, 4117/0300:694, 4117/0300:227, 4117/0300:693, 4117/0300:176, 4117/0300:156, 4117/0300:160, 4117/7001:10, 4117/7001:2, 4117/0200:303, 4117/0200:223,

4117/0200:250, 4117/0200:186, 4117/0200:5285, 4117/0200:112, 4117/0200:79, 4117/7001:1, 4117/0200:120, 4117/0200:54, 4117/0200:2193, 4117/0200:326, 4117/0200:5202, 4117/0100:1137, 4117/0100:1002, 4117/0100:1129, 4117/0100:684, 4117/0100:739, 4117/0100:683, 4117/0100:83, 4117/0100:61, 4117/0100:69, 4117/0100:76, 4117/0100:650, 4117/0100:1311, 4117/0100:1312, 4117/0100:1242, 4117/0100:1245, 4117/0100:1314, 4117/0100:198, 4117/0100:1140, 4117/0100:497, 4117/0100:1139, 4117/0100:815, 4132/0600:981, 4132/0600:983, 4132/0600:160, 4132/0600:12, 4174/0100:489, 4174/0100:277, 4103/0200:730, 4103/0200:2133, 4103/0200:2474, 4103/0200:5886, 4103/0200:2732, 4103/0200:5810, 4103/0200:5753, 4103/0200:9062, 4103/0200:2954, 4103/0200:5752, 4103/0200:562, 4103/0200:567

Unikalus Nr. 4400-0156-1384

Adresas (-ai) (jei suteiktas) Vilniaus rajono sav., Vilniaus r. sav. teritorija

Saugoma teritorija Ne

Kultūros paveldo objekto teritorija Taip, Buivydiškių dvaro sodyba (888)

Kultūros paveldo vietovė Ne

Kultūros paveldo statinys Ne

Kultūros paveldo objekto apsaugos zona Taip, Karveliškių senovės gyvenvietė (16468)

Kultūros paveldo vietovės apsaugos zona Ne

Kitų statinių apsaugos zona (-os) Taip, Kelių apsaugos zonos (III skyrius, antrasis skirsnis) Unikalus Nr. 100738275

Kitos teritorijos, kuriose taikomi teisės aktuose nustatyti norminiai atstumai iki kitų statinių ir (ar) objektų arba kitokie teisės aktuose nustatyti statinių statybos ribojimai dėl kitų (esamų) statinių Ne

STATINIUI NUSTATYTI SPECIALIEJI SAUGOMOS TERITORIJOS TVARKYMO IR APSAUGOS REIKALAVIMAI

1. Saugomos teritorijos funkcinio prioriteto zona ir saugomos teritorijos individualus apsaugos reglamentas (laikinasis reglamentas) Nėra

2. Papildomai nustatyti specialieji saugomos teritorijos reikalavimai:

2.1. Atstumas iki vandens telkinio Nėra

2.2. Atstumas nuo pakrantės apsaugos juostos Nėra

2.3. Atstumas iki šlaitų Nėra

2.4. Saugomos rūšys, buveinės Statinys yra artimoje „Natura 2000“ aplinkoje (kerta Neries upės BAST). Iki projekto rengimo pradžios privaloma atlikti planuojamos ūkinės veiklos įgyvendinimo poveikio įsteigtoms ar potencialioms „Natura 2000“ teritorijoms reikšmingumo nustatymo procedūrą.

3. Kiti reikalavimai (poveikis įsteigtoms ar potencialioms „Natura 2000“ teritorijoms) Biojvairovės apsaugos reikalavimai yra nustatyti planuojamos ūkinės veiklos įgyvendinimo poveikio įsteigtoms ar potencialioms „Natura 2000“ teritorijoms reikšmingumo išvadoje.

Duomenys apie statinį:

Statybos rūšis Statinio rekonstravimas

Atnaujinamas (modernizuojamas) Ne

Paskirtis Elektros tinklų Būsima paskirtis Nėra

Kategorija Ypatingasis Būsima kategorija Nėra

Žemės sklypo (-ų) kad. Nr. 4117/0300:227, 4117/0300:693, 4117/0300:176, 4117/0300:156, 4117/0300:160, 4117/7001:10, 4117/7001:2, 4117/0200:303, 4117/0200:223, 4117/0200:250, 4117/0200:186, 4117/0200:5285, 4117/0200:112, 4117/0200:79, 4117/7001:1, 4117/0200:120, 4117/0200:54, 4117/0200:2193, 4117/0200:326, 4117/0200:5202, 4117/0100:1137, 4117/0100:1002, 4117/0100:1129, 4117/0100:684, 4117/0100:739, 4117/0100:683, 4117/0100:83, 4117/0100:61, 4117/0100:69, 4117/0100:76, 4117/0100:650, 4117/0100:1311, 4117/0100:1312, 4117/0100:1242, 4117/0100:1245, 4117/0100:1314, 4117/0100:198, 4117/0100:1140, 4117/0100:497, 4117/0100:1139, 4117/0100:815, 4132/0600:981, 4132/0600:983, 4132/0600:160, 4132/0600:12, 4174/0100:489, 4174/0100:277, 4103/0200:730, 4103/0200:2133, 4103/0200:2474, 4103/0200:5886, 4103/0200:2732, 4103/0200:5810, 4103/0200:5753, 4103/0200:9062, 4103/0200:2954, 4103/0200:5752, 4103/0200:562, 4103/0200:567, 4103/0200:5763, 4103/0200:3310, 4103/0200:500, 4103/0200:3257, 4103/0200:2111, 4110/0700:4928, 4110/0700:949, 4110/0700:1722, 4110/0700:981, 4110/0700:694, 4110/0700:695, 4110/0700:696, 4110/0700:697, 4110/0700:698, 4110/0700:4755, 4110/0700:1266, 4110/0700:5032, 4110/0700:1050, 4110/0700:574, 4110/0700:1247, 4110/0700:1070,

4110/0700:4978, 4110/0700:4977, 4110/0700:664, 4110/0700:865, 4110/0700:4762, 4110/0700:1412, 4110/0700:4845, 4110/0800:790, 4110/0800:1097, 4110/0800:939, 4110/0800:957, 4110/0800:1451, 4110/0800:1457, 4110/0800:1471, 4110/0800:1468, 4110/0800:1450, 4110/0800:1466, 4110/0800:4372, 4110/0800:4366, 4110/0800:634, 4110/0800:1292, 4110/0800:1211, 4110/0800:702, 4110/0800:764, 4110/0800:1525, 4174/0100:676, 4174/0100:834, 4174/0100:370, 4174/0100:1311, 4174/0100:722, 4174/0100:1620, 4174/0100:1621, 4174/7001:6, 4174/0300:42, 4174/0300:150, 4174/0300:207, 4174/0300:225, 4174/0300:296, 4174/0200:1780, 4174/0200:1209, 4174/0200:102, 4174/0200:1210, 4174/0200:8049, 4174/0200:8703, 4174/0200:8119, 4174/0200:1766, 4174/0200:2578, 4174/0200:8388, 4174/0200:2519, 4174/0200:1948, 4174/0200:358, 4174/0200:211, 4174/0200:131, 4174/7001:2, 4103/0200:743, 4103/0200:120, 4103/0200:2438, 4103/0200:1328, 4103/0200:8303, 4103/0200:8337, 4103/0200:2296, 4103/0200:2440, 4103/0200:8323, 4103/0200:2297, 4103/0200:2441, 4103/0200:2086, 4103/0200:2193, 4103/0200:2816, 4103/0200:2817, 4103/0200:3335, 4103/0200:8336, 4103/0200:1274, 4103/0200:1262, 4103/0200:2031, 4103/0200:2088, 4103/0200:2082, 4103/0200:1388, 4103/0200:2294, 4103/0200:2140, 4103/0200:2788, 4103/7001:15, 4103/7001:16, 4103/0100:732, 4103/0100:597, 4103/0100:87, 4103/0100:1843, 4103/0100:2058, 4103/0200:9072, 4103/0200:9073, 4103/0200:9074, 4103/0200:3213, 4103/0200:2872, 4103/0200:1048, 4103/0200:5801, 4103/0200:1984, 4103/0200:2256, 4103/0200:2315, 4103/0200:8637, 4103/0200:8638, 4103/0200:8636, 4103/0200:8780, 4103/0200:8548, 4103/0200:8781, 4103/0100:1611, 4103/0200:8549, 4103/0200:8986, 4103/0200:2059, 4103/0200:2170, 4103/0200:3272, 4103/0200:8682, 4103/0200:8802, 4103/0200:2005, 4103/0200:1934, 4103/0200:8753, 4103/0200:8745, 4103/0200:8755, 4103/0200:8350, 4103/0200:9251, 4103/0200:9252, 4103/0200:9003, 4103/0200:9011, 4103/0200:2154, 4103/0200:2200, 4103/0200:2142, 4103/0200:3264, 4103/0200:1583, 4172/0200:266, 4172/0200:593, 4172/0200:626, 4172/0200:496, 4170/1000:538, 4170/1000:594, 4170/1000:539, 4170/1000:294, 4170/1000:552, 4170/1000:540, 4170/1000:548, 4170/1000:58, 4170/1000:10, 4170/1000:146, 4170/1000:87, 4170/1000:92, 4170/7001:638, 4170/1000:53, 4170/1000:70, 4170/1100:38, 4170/1100:135, 4170/1100:247, 4170/1100:42, 4170/1100:171, 4170/1100:43, 4170/1100:139, 4170/1100:125, 4170/1100:142, 4170/1100:176, 4170/1100:4, 4170/1100:92, 4170/1100:91, 4170/1200:168, 4170/1200:176, 4170/1200:156, 4170/1200:107, 4170/1200:221, 4170/1200:102, 4170/1200:76, 4170/1200:93, 4170/1200:190, 4170/1200:213, 4170/1200:262, 4170/1200:263, 4170/1200:20, 4170/1200:7, 4170/1200:139, 4117/0300:5282, 4117/0300:5281, 4117/0300:5263, 4117/0300:679, 4117/0300:132, 4170/0500:12, 4117/0300:1069, 4117/0300:694

Unikalus Nr. 4400-5658-3283

Adresas (-ai)(*jei suteiktas*) Vilniaus rajono sav., Vilniaus r. sav. teritorija

Saugoma teritorija Ne

Kultūros paveldo objekto teritorija Taip, Buivydiškių dvaro sodyba (888)

Kultūros paveldo vietovė Ne

Kultūros paveldo statinys Ne

Kultūros paveldo objekto apsaugos zona Taip, Karveliškių senovės gyvenvietė (16468)

Kultūros paveldo vietovės apsaugos zona Ne

Kitų statinių apsaugos zona (-os) Taip, Kelių apsaugos zonos (III skyrius, antrasis skirsnis) Unikalus Nr. 100738275

Kitos teritorijos, kuriose taikomi teisės aktuose nustatyti norminiai atstumai iki kitų statinių ir (ar) objektų arba kitokie teisės aktuose nustatyti statinių statybos ribojimai dėl kitų (esamų) statinių Ne

STATINIUI NUSTATYTI SPECIALIEJI SAUGOMOS TERITORIJOS TVARKYMO IR APSAUGOS REIKALAVIMAI

1. Saugomos teritorijos funkcinio prioriteto zona ir saugomos teritorijos individualus apsaugos reglamentas (laikinasis reglamentas) Nėra

2. Papildomai nustatyti specialieji saugomos teritorijos reikalavimai:

2.1. Atstumas iki vandens telkinio Nėra

2.2. Atstumas nuo pakrantės apsaugos juostos Nėra

2.3. Atstumas iki šlaitų Nėra

2.4. Saugomos rūšys, buveinės Statinys yra artimoje „Natura 2000“ aplinkoje (kerta Neries upės BAST). Iki projekto rengimo pradžios privaloma atlikti planuojamos ūkinės veiklos įgyvendinimo poveikio įsteigtoms ar potencialioms „Natura 2000“ teritorijoms reikšmingumo nustatymo procedūrą.

3. Kiti reikalavimai (poveikis įsteigtoms ar potencialioms „Natura 2000“ teritorijoms) Bioįvairovės apsaugos reikalavimai yra nustatyti planuojamos ūkinės veiklos įgyvendinimo poveikio įsteigtoms ar potencialioms „Natura 2000“ teritorijoms reikšmingumo išvadoje.

4. Jeigu konkretūs specialieji saugomos teritorijos tvarkymo ir apsaugos reikalavimai nenustatomi, tai įrašoma atitinkamuose 3 priede pateiktos formos punktuose.

5. Specialiuosius saugomos teritorijos tvarkymo ir apsaugos reikalavimus išdavė

(išdavusio asmens pareigos)

(parašas, data)

(vardas, pavardė)

DETALŪS METADUOMENYS

Dokumento sudarytojas (-ai)	Vilniaus rajono savivaldybės administracija 188708224, Vilnius, Rinktinės g. 50
Dokumento pavadinimas (antraštė)	Specialieji reikalavimai
Dokumento registracijos data ir numeris	2025-12-17 Nr. SRD-08-251217-01216
Dokumento gavimo data ir dokumento gavimo registracijos numeris	–
Dokumento specifikacijos identifikavimo žymuo	ADOC-V1.0
Parašo paskirtis	Pasirašymas
Parašą sukūrusio asmens vardas, pavardė ir pareigos	Vyr. specialistas Vilniaus rajono savivaldybės administracija
Sertifikatas išduotas	
Parašo sukūrimo data ir laikas	2025-12-17 10:24:47 +02:00
Parašo formatas	XAdES-T
Laiko žymoje nurodytas laikas	2025-12-17 10:25:02 +02:00
Informacija apie sertifikavimo paslaugų teikėją	SK ID Solutions EID-Q 2024E, SK ID Solutions AS EE
Sertifikato galiojimo laikas	2025-04-17 16:09:30 – 2028-04-16 16:09:29
Parašo paskirtis	Registravimas
Parašą sukūrusio asmens vardas, pavardė ir pareigos	Vyr. specialistė Vilniaus rajono savivaldybės administracija
Sertifikatas išduotas	
Parašo sukūrimo data ir laikas	2025-12-17 10:40:29 +02:00
Parašo formatas	XAdES-T
Laiko žymoje nurodytas laikas	2025-12-17 10:40:36 +02:00
Informacija apie sertifikavimo paslaugų teikėją	SK ID Solutions EID-Q 2021E, SK ID Solutions AS EE
Sertifikato galiojimo laikas	2025-02-08 12:45:55 – 2030-02-08 23:59:59
Informacija apie būdus, naudotus metaduomenų vientisumui užtikrinti	–
Pagrindinio dokumento priedų skaičius	–
Pagrindinio dokumento priedamų dokumentų skaičius	4
Priedamo dokumento sudarytojas (-ai)	Dzūkijos-Suvalkijos saugomų teritorijų direkcija 306109963, Alytaus rajono sav., Simno sen., Aleknonių k., Kampelių g. 10
Priedamo dokumento pavadinimas (antraštė)	Specialieji saugomos teritorijos tvarkymo ir apsaugos reikalavimai
Priedamo dokumento registracijos data ir numeris	2025-12-09 Nr. STRD-00-251209-00572
Priedamo dokumento sudarytojas (-ai)	Kultūros paveldo departamento prie Kultūros ministerijos Vilniaus teritorinis skyrius 188692688, Šnipiškių g. 3, LT-09309 Vilnius
Priedamo dokumento pavadinimas (antraštė)	Specialieji paveldosaugos reikalavimai
Priedamo dokumento registracijos data ir numeris	2025-12-09 Nr. SPRD-00-251209-01224
Priedamo dokumento sudarytojas (-ai)	Vilniaus rajono savivaldybės administracija 188708224, Vilnius, Rinktinės g. 50
Priedamo dokumento pavadinimas (antraštė)	Specialieji architektūros reikalavimai
Priedamo dokumento registracijos data ir numeris	2025-12-17 Nr. SARD-08-251217-01263
Priedamo dokumento sudarytojas (-ai)	Aukštaitijos saugomų teritorijų direkcija 306108968, Anykščiai, J. Biliūno g. 55
Priedamo dokumento pavadinimas (antraštė)	Specialieji saugomos teritorijos tvarkymo ir apsaugos reikalavimai
Priedamo dokumento registracijos data ir numeris	2025-12-09 Nr. STRD-00-251209-00575
Programinės įrangos, kuria naudojantis sudarytas elektroninis dokumentas, pavadinimas	Avilyš SDP eDocs
Informacija apie elektroninio dokumento ir elektroninio (-ių) parašo (-ų) tikrinimą (tikrinimo data)	Atitinka specifikacijos keliamus reikalavimus. Visi dokumente esantys elektroniniai parašai galioja (2026-01-06 16:34:21)
Papildomi metaduomenys	Nuorašą suformavo 2026-01-06 16:34:21 Avilyš SDP eDocs