

Sutartiniai ženklai

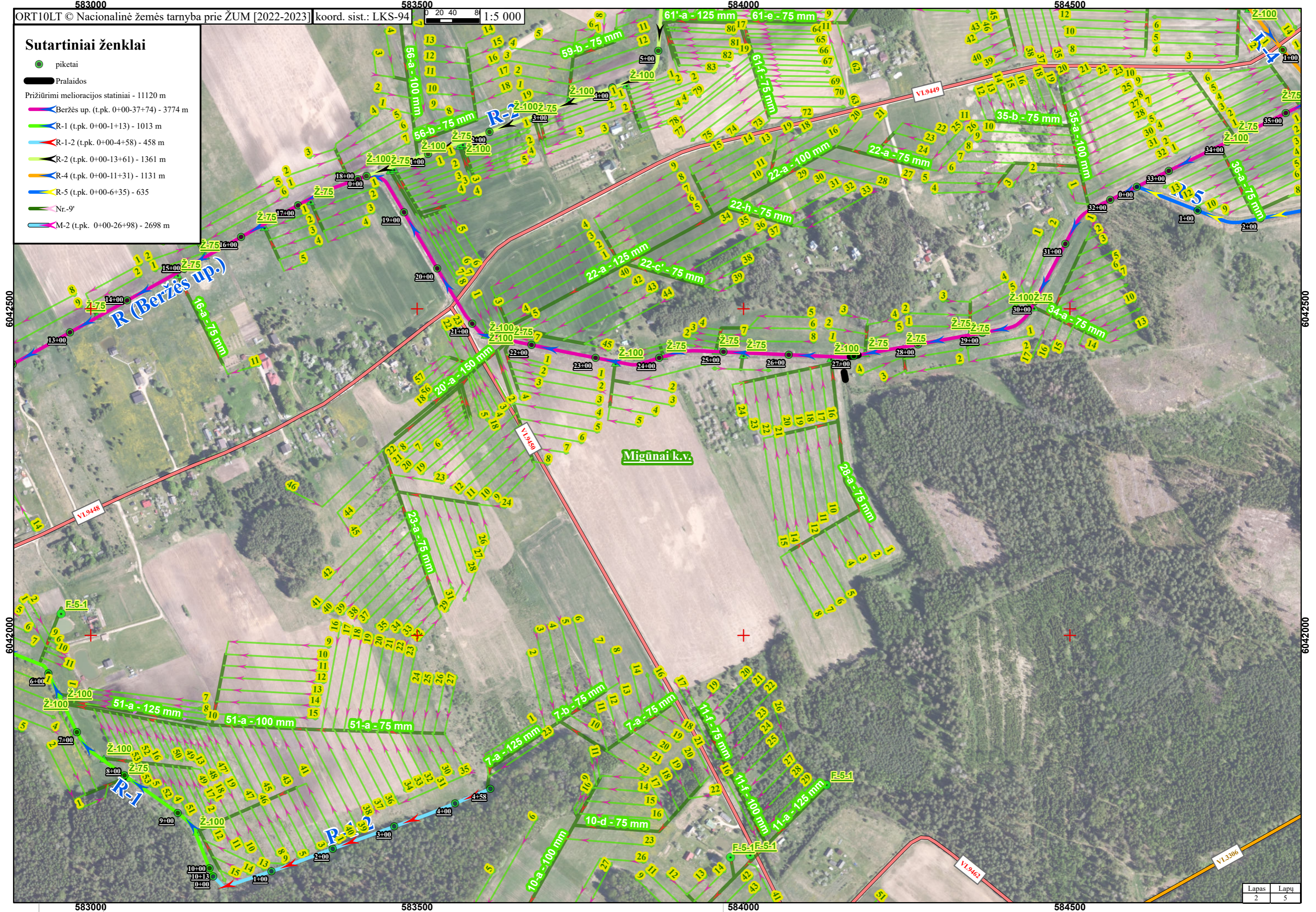
- piketai
- Pralaidos
- Beržės up. (t.p.k. 0+00-37+74) - 3774 m
- R-1 (t.p.k. 0+00-1+13) - 1013 m
- R-1-2 (t.p.k. 0+00-4+58) - 458 m
- R-2 (t.p.k. 0+00-13+61) - 1361 m
- R-4 (t.p.k. 0+00-11+31) - 1131 m
- R-5 (t.p.k. 0+00-6+35) - 635 m
- Nr.-9'
- M-2 (t.p.k. 0+00-26+98) - 2698 m

VILNIAUS RAJONO SAVIVALDYBĖS ADMINISTRACIJA				
Atestato Nr.	Pareig.	V. Pavardė	Parašas	Data
S-550-PmAMT	Žemės ūkio sk. vedėjas	R. Narunec		2025-11-24
mg. dipl. Nr. 001583	Žemės ūkio sk. vyr. spec.	P. Kranauskas		2025-11-24
Etapas	Atsakingas: Žemės ūkio skyrius			
PRIEŽ.				

Objekto vieta:	
Vilniaus r., Marijampolio sen., Marijampolio k., Beržiškių k. ir Parudaminio k. (Migūnų k.v. melioracijos projektas Nr. 3 1973 m., Nr. 4 1970 m., Nr. 9 1985 m. ir Nr. 12 1995 m.)	
Projekto pavadinimas:	
Vilniaus r., Migūnų k.v. sureguliuotos up. Beržės ir melioracijos griovių priežiūros darbai	
Melioracijos statinių pavadinimai: R (Beržės up.) (t.p.k. 0+00-37+74) - 3774 m, R-1 (t.p.k. 0+00-1+13) - 1013 m, R-1-2 (t.p.k. 0+00-4+58) - 458 m, R-2 (t.p.k. 0+00-13+61) - 1361 m, R-4 (t.p.k. 0+00-11+31) - 1131 m, R-5 (t.p.k. 0+00-6+35) - 635 m, -9' (t.p.k. 0+00-0+50) - 50 m ir M-2 (t.p.k. 0+00-26+98) - 2698 m Iš viso - 11120 m	Laida 0
M 1:5000	Lapas 1
	Lapų 5

Sutartiniai ženklai

- piketai
- ▬ Pralaidos
- Pržiūrimi melioracijos statiniai - 11120 m
- ▬ Beržės up. (t.pk. 0+00-37+74) - 3774 m
- ▬ R-1 (t.pk. 0+00-1+13) - 1013 m
- ▬ R-1-2 (t.pk. 0+00-4+58) - 458 m
- ▬ R-2 (t.pk. 0+00-13+61) - 1361 m
- ▬ R-4 (t.pk. 0+00-11+31) - 1131 m
- ▬ R-5 (t.pk. 0+00-6+35) - 635 m
- ▬ Nr.-9'
- ▬ M-2 (t.pk. 0+00-26+98) - 2698 m



584000

584500

585000

585500

Sutartiniai ženklai

- piketai
- ▬ Pralaidos
- ▬ Prižiūrimi melioracijos statiniai - 11120 m
- ▬ Beržės up. (t.p.k. 0+00-37+74) - 3774 m
- ▬ R-1 (t.p.k. 0+00-1+13) - 1013 m
- ▬ R-1-2 (t.p.k. 0+00-4+58) - 458 m
- ▬ R-2 (t.p.k. 0+00-13+61) - 1361 m
- ▬ R-4 (t.p.k. 0+00-11+31) - 1131 m
- ▬ R-5 (t.p.k. 0+00-6+35) - 635 m
- ▬ Nr.-9'
- ▬ M-2 (t.p.k. 0+00-26+98) - 2698 m

6043500

6043000

6042500

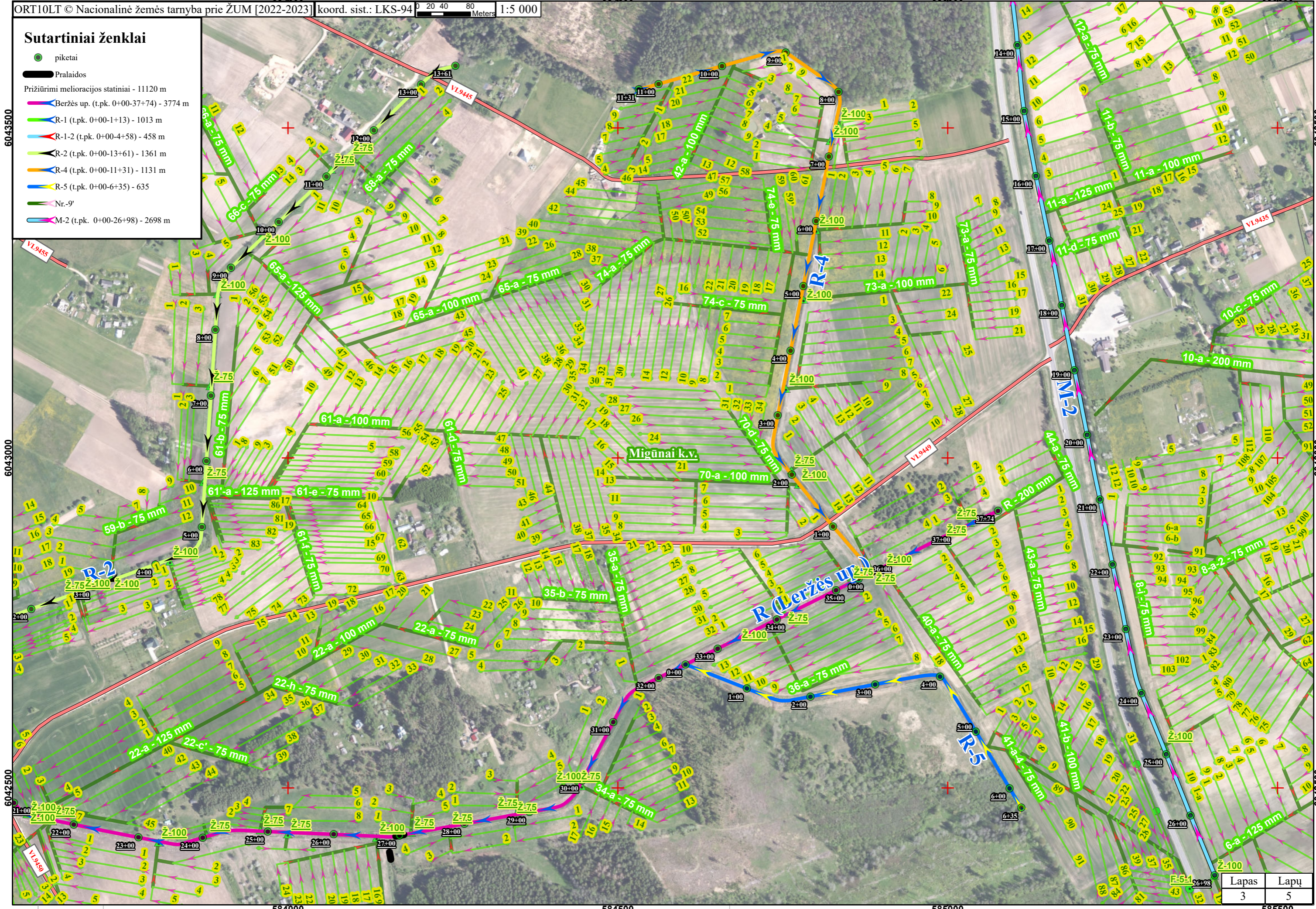
6043000

6043500

6043000

6042500

6043000



6044500

584500

585000

585500

586000

ORT10LT © Nacionalinė žemės tarnyba prie ŽUM [2022-2023] koord. sist.: LKS-94 0 20 40 80 Meters 1:5 000

Sutartiniai ženklai

- piketai
- ▬ Pralaidos
- ▬ Prižiūrimi melioracijos statiniai - 11120 m
- ▬ Beržės up. (t.pk. 0+00-37+74) - 3774 m
- ▬ R-1 (t.pk. 0+00-1+13) - 1013 m
- ▬ R-1-2 (t.pk. 0+00-4+58) - 458 m
- ▬ R-2 (t.pk. 0+00-13+61) - 1361 m
- ▬ R-4 (t.pk. 0+00-11+31) - 1131 m
- ▬ R-5 (t.pk. 0+00-6+35) - 635 m
- ▬ Nr.-9'
- ▬ M-2 (t.pk. 0+00-26+98) - 2698 m

6044000

6044000

6043500

6043500

6043500

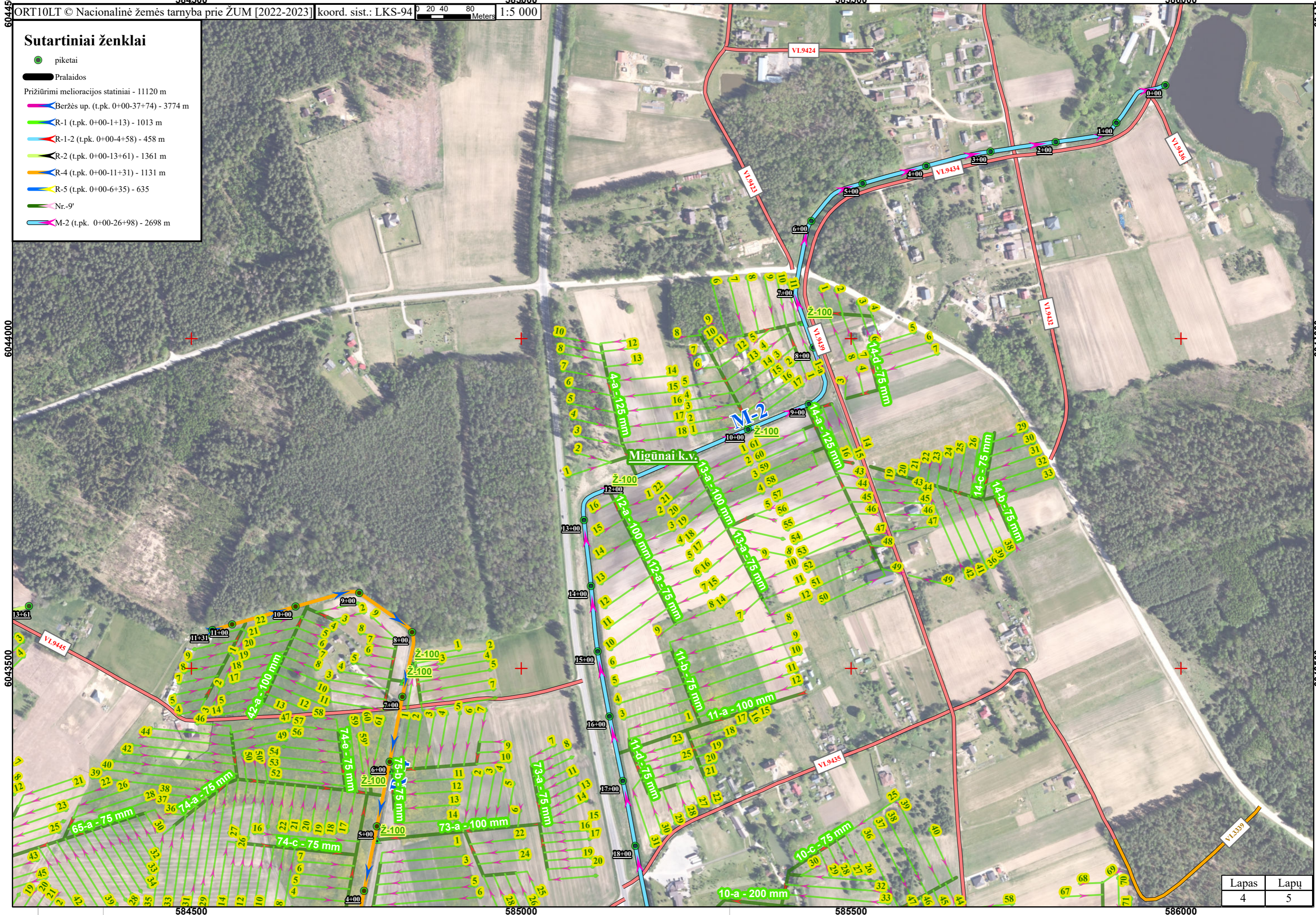
6043500

584500

585000

585500

586000



582000

583000

584000

585000

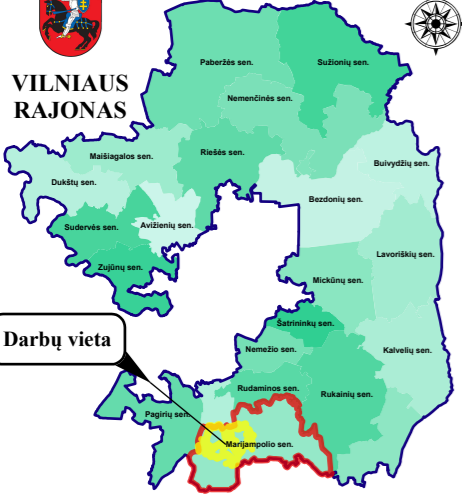
586000

ORT10LT © Nacionalinė žemės tarnyba prie ŽUM [2022-2023] koord. sist.: LKS-94

0 50 100 200 1:11 000



VILNIAUS RAJONAS



1:1 000 000

Sutartiniai ženklai

- piketai
- Pralaidos
- R Prižiūrimi melioracijos statiniai - 11120 m
- R Beržės up. (t.pk. 0+00-37+74) - 3774 m
- R-1 (t.pk. 0+00-1+13) - 1013 m
- R-1-2 (t.pk. 0+00-4+58) - 458 m
- R-2 (t.pk. 0+00-13+61) - 1361 m
- R-4 (t.pk. 0+00-11+31) - 1131 m
- R-5 (t.pk. 0+00-6+35) - 635 m
- Nr.-9'
- M-2 (t.pk. 0+00-26+98) - 2698 m

6044000

6044000

6043000

6043000

6042000

6042000

582000

583000

584000

585000

586000

Lapas	Lapų
5	5