

- Sutartiniai ženklai**
- piketai
  - Pralaidos
  - Pržiūrini mel. statiniai - 2294 m
  - V (t.pk 0+00-19+43) - 1943 m
  - V-1 (t.pk 0+00-3+51) - 351 m


**VILNIAUS RAJONO SAVIVALDYBĖS ADMINISTRACIJA**

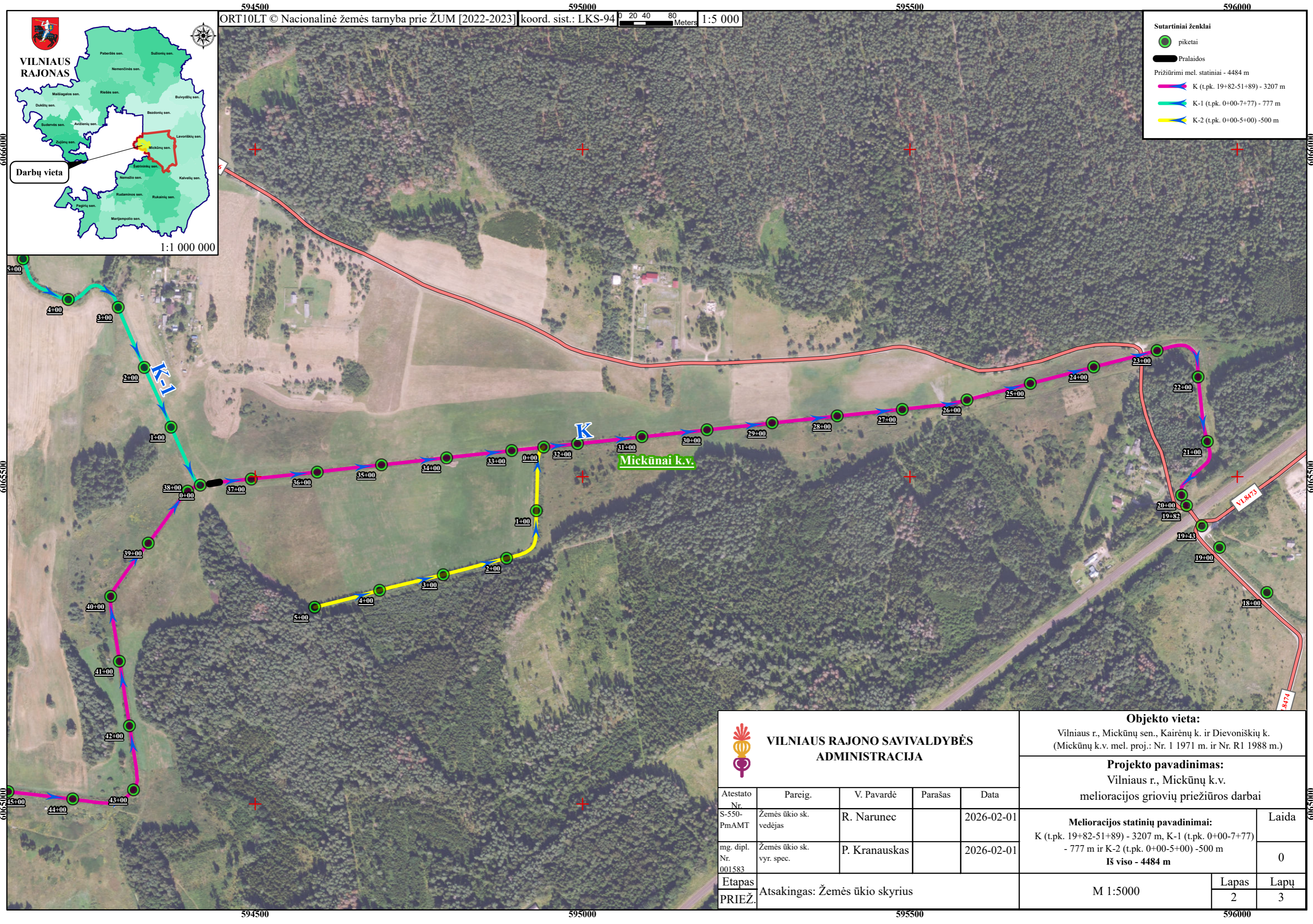
**Objekto vieta:**  
 Vilniaus r., Mickūnų sen., Gaidūnų k. ir Mažeikių k.  
 (Mickūnų k.v. mel. proj.: Nr. 6 1987 m.)

**Projekto pavadinimas:**  
 Vilniaus r., Mickūnų k.v.  
 melioracijos griovių priežiūros darbai

| Atestato Nr.            | Pareig.                        | V. Pavardė    | Parašas | Data       |
|-------------------------|--------------------------------|---------------|---------|------------|
| S-550-PmAMT             | Žemės ūkio sk. vedėjas         | R. Narunec    |         | 2026-02-01 |
| mg. dipl. Nr. 001583    | Žemės ūkio sk. vyr. spec.      | P. Kranauskas |         | 2026-02-01 |
| <b>Etapas</b><br>PRIEŽ. | Atsakingas: Žemės ūkio skyrius |               |         |            |

| Melioracijos statinių pavadinimai:   | Laida |
|--|-------|
| V (t.pk 0+00-19+43) - 1943 m<br>ir V-1 (t.pk 0+00-3+51) - 351 m<br><b>Iš viso - 2294 m</b> | 0     |

| M 1:5000 | Lapas | Lapų |
|----------|-------|------|
|          | 1     | 3    |



ORT10LT © Nacionalinė žemės tarnyba prie ŽŪM [2022-2023] koord. sist.: LKS-94 0 20 40 80 Meters 1:5 000

- Sutartiniai ženklai**
- piketai
  - Pralaidos
  - Prižiūrimi mel. statiniai - 4484 m
    - K (t.pk. 19+82-51+89) - 3207 m
    - K-1 (t.pk. 0+00-7+77) - 777 m
    - K-2 (t.pk. 0+00-5+00) -500 m

**Mickūnai k.v.**

|  |                                |               |         |            |   |       |
|--|--------------------------------|---------------|---------|------------|---|-------|
| <b>VILNIAUS RAJONO SAVIVALDYBĖS ADMINISTRACIJA</b> |                                |               |         |            | <b>Objekto vieta:</b><br>Vilniaus r., Mickūnų sen., Kairėnų k. ir Dievoniškių k.<br>(Mickūnų k.v. mel. proj.: Nr. 1 1971 m. ir Nr. R1 1988 m.)                        |       |
|  |                                |               |         |            | <b>Projekto pavadinimas:</b><br>Vilniaus r., Mickūnų k.v.<br>melioracijos griovių priežiūros darbai   |       |
| Atestato Nr.                                       | Pareig.                        | V. Pavardė    | Parašas | Data       | <b>Melioracijos statinių pavadinimai:</b><br>K (t.pk. 19+82-51+89) - 3207 m, K-1 (t.pk. 0+00-7+77) - 777 m ir K-2 (t.pk. 0+00-5+00) -500 m<br><b>Iš viso - 4484 m</b> | Laida |
| S-550-PmAMT  | Žemės ūkio sk. vedėjas         | R. Narunec    |         | 2026-02-01 |   | 0     |
| mg. dipl. Nr. 001583                               | Žemės ūkio sk. vyr. spec.      | P. Kranauskas |         | 2026-02-01 | <b>Iš viso - 4484 m</b>   | Lapas |
| Etapas PRIEŽ.                                      | Atsakingas: Žemės ūkio skyrius |               |         | M 1:5000   |   | 2     |

593500

594000

594500

ORT10LT © Nacionalinė žemės tarnyba prie ŽŪM [2022-2023]

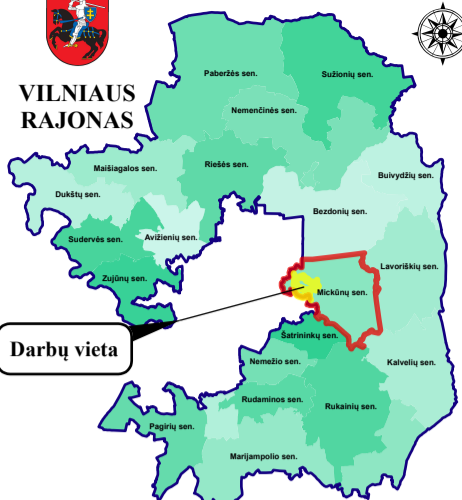
koord. sist.: LKS-94

20 40 80 Meters

1:5 000



VILNIAUS RAJONAS

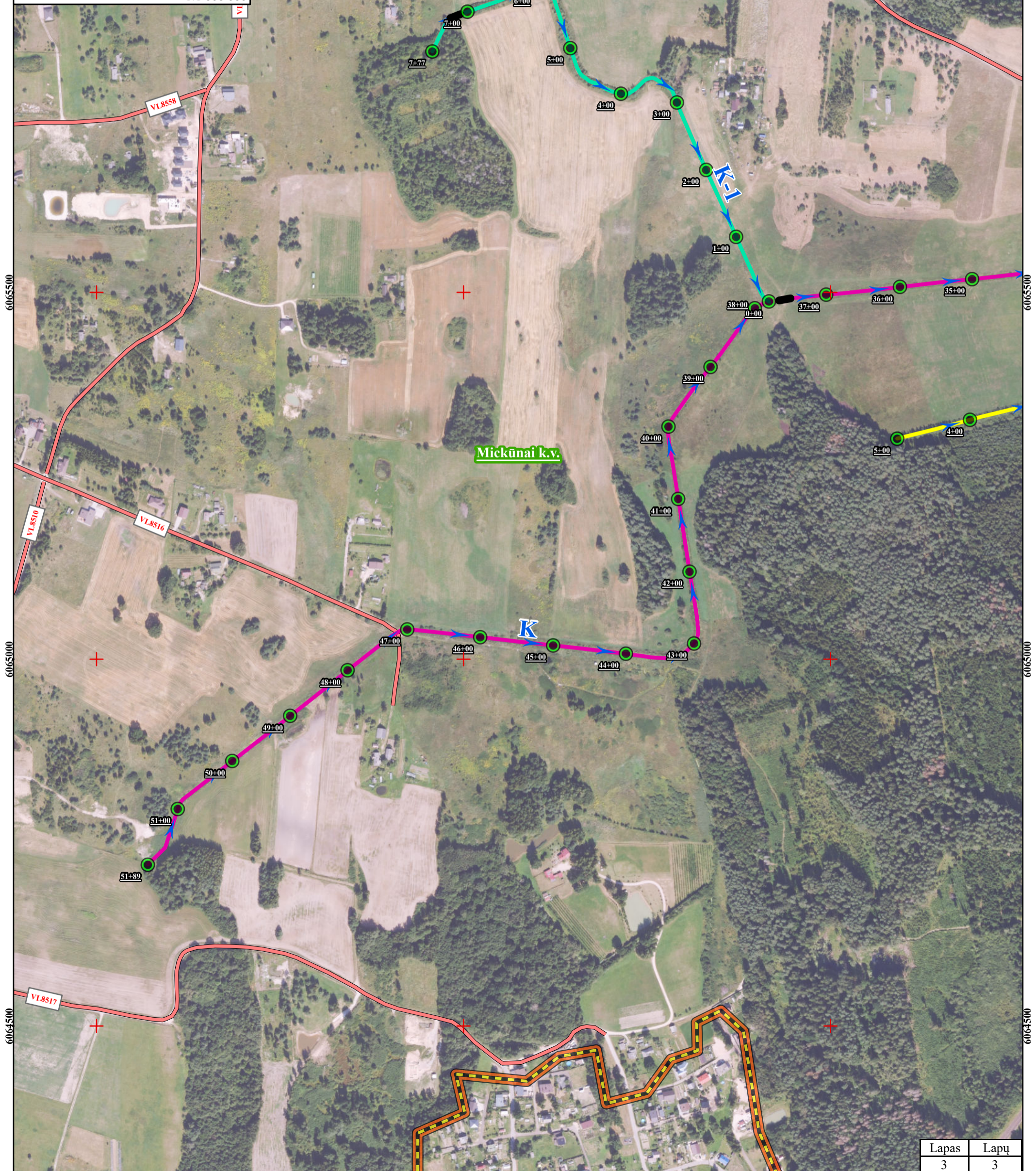


Darbų vieta

1:1 000 000

Sutartiniai ženklai

- piketai
- Pralaidos
- Pržiūrėti mel. statiniai - 4484 m
- K (t.p.k. 19+82-51+89) - 3207 m
- K-1 (t.p.k. 0+00-7+77) - 777 m
- K-2 (t.p.k. 0+00-5+00) - 500 m



Mickūnai k.v.

K

K-1

|       |      |
|-------|------|
| Lapas | Lapų |
| 3     | 3    |

593500

594000

594500