



VILNIAUS RAJONO SAVIVALDYBĖS ADMINISTRACIJA
KELIŲ IR GATVIŲ ĮTRAUKIMO Į VILNIAUS RAJONO SAVIVALDYBĖS VIETINĖS
REIKŠMĖS KELIŲ IR GATVIŲ SĄRAŠĄ, KOMISIJOS

POSĖDŽIO PROTOKOLAS Nr. 1/2026

2026 m. vasario 25 d.

12:30 val. 305 kab.

Komisijos pirmininkas:	Vytautas Palevičius – Vilniaus rajono savivaldybės administracijos vyriausiasis patarėjas, turintis pavaldžių asmenų.
Komisijos sekretorius:	Marina Zablockaja – Vilniaus rajono savivaldybės administracijos Susisiekimo skyriaus vyr. specialistė.
Komisijos nariai:	Romuald Dadelo – Vilniaus rajono savivaldybės administracijos Susisiekimo skyriaus vyr. specialistas. Jurijus Jelinskis – Vilniaus rajono savivaldybės administracijos Susisiekimo skyriaus vedėjas. Renata Kozlovska – Vilniaus rajono savivaldybės administracijos Žemės tvarkymo ir administravimo skyriaus vyr. specialistė. Atitinkamos seniūnijos seniūnas.
Kiti dalyviai:	Matas Duoblys – Vilniaus rajono savivaldybės administracijos Susisiekimo skyriaus vyr. specialistas.

Vilniaus rajono savivaldybės vietinės reikšmės kelių ir gatvių sąrašas - toliau Sąrašas

POSĖDŽIO DARBOTVARKĖ:

- 1. Prašymų svarstymai dėl įtraukimo į Sąrašą;**
- 2. Kiti klausimai.**

Svarstyta:

1. Prašymų svarstymai dėl įtraukimo į Sąrašą:

1.1 PRAŠYMAS: 2025-12-16 D. J. prašymas Nr. G-66855 dėl kelio atkarpos nuo A. Giedraičio g., Karvio k., Maišiagalos sen., Vilniaus r. iki Sodo g. (Nr. VL7862), Karvio k., Maišiagalos sen., Vilniaus r. įtraukimo į Sąrašą.

NUTARTA:

1.1.1. Kelio atkarpa nuo A. Giedraičio g., Karvio k., Maišiagalos sen., Vilniaus r. iki Sodo g. (Nr. VL7862), Karvio k., Maišiagalos sen., Vilniaus r. – nepritarta įtraukimui, kadangi neatitinka vieno iš kriterijaus, laisvos valstybinės žemės plotis yra mažiau 4,5 m (Priedas Nr. 1).

1.2 PRAŠYMAS: 2025-12-17 I. Š. prašymas Nr. G-67188 dėl Kėkštų g., Bendorių k., Avižienių sen., Vilniaus r. įtraukimo į Sąrašą.

NUTARTA:

1.2.1. Kėkštų g., Bendorių k., Avižienių sen., Vilniaus r. – nepritarta įtraukimui, kadangi kelias neatitiko kelių įtraukimo kriterijų (Priedas Nr. 2).

1.3 PRAŠYMAS: 2025-12-16 Vilniaus rajono savivaldybės administracijos Mickūnų seniūnijos prašymas Nr. VD-29192 dėl kelio atkarpos nuo Mokyklos g. (Nr. VL8427), Galgių k., Mickūnų sen., Vilniaus r. iki Mokyklos g. 21, Galgių k., Mickūnų sen., Vilniaus r. įtraukimo į Sąrašą.

NUTARTA:

1.3.1. Kelio atkarpa nuo Mokyklos g. (Nr. VL8427), Galgių k., Mickūnų sen., Vilniaus r. iki Mokyklos g. 21, Galgių k., Mickūnų sen., Vilniaus r. – pritarta įtraukimui, suteikiant Nr. VL8590, Privažiuojamoji gatvė prie Mokyklos g. 21, Galgių k., Mickūnų sen., ilgis – 67 m; kategorija Ds – 10 m (Priedas Nr. 3).

1.4 PRAŠYMAS: 2025-12-29 V. Š. prašymas Nr. G-68531 dėl kelio atkarpos nuo kelio *Privažiuojamasis kelias prie Danilavos nuo kelio 5222 Sapiegiškės – Sužionys – Dirmeitai* iki Barzdžiūnų k. 1, Sužionių sen., Vilniaus r. įtraukimo į Sąrašą.

NUTARTA:

1.4.1. Kelio atkarpa nuo kelio *Privažiuojamasis kelias prie Danilavos nuo kelio 5222 Sapiegiškės – Sužionys – Dirmeitai* iki Barzdžiūnų k. 1, Sužionių sen., Vilniaus r. – nepritarta įtraukimui, kadangi kelias neatitiko kelių įtraukimo kriterijų (Priedas Nr. 4).

1.5 PRAŠYMAS: 2025-12-31 L. P. prašymas Nr. G-68776 dėl Riešės 8-osios g. atkarpos, Grikienių k., Sudervės sen., Vilniaus r. įtraukimo į Sąrašą.

NUTARTA:

1.5.1. Riešės 8-oji g., Grikienių k., Sudervės sen., Vilniaus r. – nepritarta įtraukimui, kadangi neatitinka vieno iš kriterijaus, laisvos valstybinės žemės plotis yra mažiau 4,5 m (Priedas Nr. 5).

1.6 PRAŠYMAS: 2025-12-31 E. R. prašymas Nr. G-68792 dėl Vasarnamių g., Brinkiškių k., Dūkštų sen., Vilniaus r. įtraukimo į Sąrašą.

NUTARTA:

1.6.1. Vasarnamių g., Brinkiškių k., Dūkštų sen., Vilniaus r. – nepritarta įtraukimui, kadangi neatitinka vieno iš kriterijaus, laisvos valstybinės žemės plotis yra mažiau 4,5 m (Priedas Nr. 6).

1.7 PRAŠYMAS: 2026-01-07 L. N. prašymas Nr. G-633 dėl Pievų aklg., Izabelinės k., Sudervės sen., Vilniaus r. įtraukimo į Sąrašą.

NUTARTA:

1.7.1. Pievų aklg., Izabelinės k., Sudervės sen., Vilniaus r. – nepritarta įtraukimui, kadangi kelias neatitiko kelių įtraukimo kriterijų (Priedas Nr. 7).

1.8 PRAŠYMAS: 2026-01-08 S. V. prašymas Nr. G-765 dėl Papiškių g., Papiškių k., Zujūnų sen., Vilniaus r. įtraukimo į Sąrašą.

NUTARTA:

1.8.1. Papiškių g., Papiškių k., Zujūnų sen., Vilniaus r. – pritarta įtraukimui, suteikiant Nr. VL8640, Jungiamoji gatvė nuo Draugų g. iki Papiškių g., Papiškių k., Zujūnų sen., ilgis – 648 m; kategorija D – 12 m (Priedas Nr. 8).

1.8.2. Papiškių g. atkarpa, Papiškių k., Zujūnų sen., Vilniaus r. – pritarta įtraukimui, suteikiant Nr. VL8641, Papiškių g., Papiškių k., Zujūnų sen., ilgis – 156 m; kategorija D – 16 m (Priedas Nr. 9)

1.9 PRAŠYMAS: 2026-01-09 A. Ž. prašymas Nr. G-1222 dėl Gluosnių g., Užubrasčio k., Pagirių sen., Vilniaus r. įtraukimo į Sąrašą.

NUTARTA:

1.9.1. Gluosnių g., Užubrasčio k., Pagirių sen., Vilniaus r. – nepritarta įtraukimui, kadangi kelias neatitiko kelių įtraukimo kriterijų (Priedas Nr. 10).

1.10 PRAŠYMAS: 2026-01-09 Vilniaus rajono savivaldybės administracijos Pagirių seniūnijos prašymas Nr. VD-752 dėl kelio atkarpos nuo Lygainių g. (Nr. VL8004), Didžiųjų Lygainių k., Pagirių sen., Vilniaus r. įtraukimo į Sąrašą.

NUTARTA:

1.10.1. Kelio atkarpa nuo Lygainių g. (Nr. VL8004), Didžiųjų Lygainių k., Pagirių sen., Vilniaus r. – nepritarta įtraukimui (Priedas Nr. 11).

1.11 PRAŠYMAS: 2026-01-12 D. B. prašymas Nr. G-1384 dėl kelio atkarpos nuo Miško g. 16, Avižieniai, Vilniaus r. iki Miško g. 21, Avižieniai, Vilniaus r., dėl kelio atkarpos nuo Plukių g. 42, Avižieniai, Vilniaus r. iki Plukių g. 16, Avižieniai, Vilniaus r., dėl Bendorėlių 1-osios g., Bendorių k., Avižienių sen., Vilniaus r., dėl kelio atkarpos nuo Sudervės g. iki Sudervės g. 145, Pikutiškių k., Avižienių sen., Vilniaus r., dėl Ajerų aklg., Pikutiškių k., Avižienių sen., Vilniaus r., dėl Šviesos g., Pikutiškių k., Avižienių sen., Vilniaus r., dėl kelio atkarpos nuo Vaikystės g. 18, Avižieniai, Vilniaus r. iki Vaikystės g. 18E, Avižieniai, Vilniaus r., dėl Braškių g., Pikutiškių k., Avižienių sen., Vilniaus r., dėl Žolynų g., Pikutiškių k., Avižienių sen., Vilniaus r., dėl Vanagų aklg., Saldenės k., Avižienių sen., Vilniaus r., dėl Linų g., Klevinės k., Avižienių sen., Vilniaus r., dėl Vaikystės g., Avižieniai, Vilniaus r., dėl Viržių g., Lindiniškių k., Avižienių sen., Vilniaus r., dėl kelio atkarpos nuo Saulės g. (Nr. VL7930), Avižieniai, Vilniaus r. iki Ožiarūčių g., Avižieniai, Vilniaus r., dėl Ožiarūčių g. atkarpos, Avižieniai, Vilniaus r., dėl Smilgų g., Avižieniai, Vilniaus r., dėl Žalčių g., Bendorių k., Avižienių sen., Vilniaus r., dėl kelio atkarpos nuo Kernavės g. 15, Avižieniai, Vilniaus r. iki Kernavės g. 13, Avižieniai, Vilniaus r., dėl kelio atkarpos nuo Ryto g. 2, Tarandės k., Avižienių sen., Vilniaus r. iki Ryto g. 24, Tarandės k., Avižienių sen., Vilniaus r., dėl Narcizų g., Saldenės k., Avižienių sen., Vilniaus r., dėl Avižų g., Avižieniai, Vilniaus r., dėl Šaltalankių g., Klevinės k., Avižienių sen., Vilniaus r. įtraukimo į Sąrašą.

NUTARTA:

1.11.1. Kelio atkarpa nuo Miško g. 16, Avižieniai, Vilniaus r. iki Miško g. 21, Avižieniai, Vilniaus r. – nepritarta įtraukimui, kadangi kelias neatitiko kelių įtraukimo kriterijų (Priedas Nr. 12).

1.11.2. Kelio atkarpa nuo Plukių g. 42, Avižieniai, Vilniaus r. iki Plukių g. 16, Avižieniai, Vilniaus r. – nepritarta įtraukimui, kadangi kelias neatitiko kelių įtraukimo kriterijų (Priedas Nr. 13).

1.11.3. Bendorėlių 1-oji g., Bendorių k., Avižienių sen., Vilniaus r. – nepritarta įtraukimui, kadangi kelias neatitiko kelių įtraukimo kriterijų (Priedas Nr. 14).

1.11.4. Kelio atkarpa nuo Sudervės g. iki Sudervės g. 145, Pikutiškių k., Avižienių sen., Vilniaus r. – nepritarta įtraukimui, kadangi kelias neatitiko kelių įtraukimo kriterijų (Priedas Nr. 15).

1.11.5. Ajerų aklg., Pikutiškių k., Avižienių sen., Vilniaus r. – nepritarta įtraukimui, kadangi kelias neatitiko kelių įtraukimo kriterijų (Priedas Nr. 16).

1.11.6. Šviesos g., Pikutiškių k., Avižienių sen., Vilniaus r. – nepritarta įtraukimui, kadangi kelias neatitiko kelių įtraukimo kriterijų (Priedas Nr. 17).

1.11.7. Kelio atkarpa nuo Vaikystės g. 18, Avižieniai, Vilniaus r. iki Vaikystės g. 18E, Avižieniai, Vilniaus r. – nepritarta įtraukimui, kadangi kelias neatitiko kelių įtraukimo kriterijų (Priedas Nr. 18).

1.11.8. Braškių g., Pikutiškių k., Avižienių sen., Vilniaus r. – nepritarta įtraukimui, kadangi kelias neatitiko kelių įtraukimo kriterijų (Priedas Nr. 19).

1.11.9. Žolynų g., Pikutiškių k., Avižienių sen., Vilniaus r. – nepritarta įtraukimui, kadangi kelias neatitiko kelių įtraukimo kriterijų (Priedas Nr. 20).

1.11.10. Vanagų aklg., Saldenės k., Avižienių sen., Vilniaus r. – nepritarta įtraukimui, kadangi kelias neatitiko kelių įtraukimo kriterijų (Priedas Nr. 21).

- 1.11.11. Linų g., Klevinės k., Avižienių sen., Vilniaus r. – nepritarta įtraukimui, kadangi kelias neatitiko kelių įtraukimo kriterijų (Priedas Nr. 22).
- 1.11.12. Vaikystės g., Avižieniai, Vilniaus r. – nepritarta įtraukimui, kadangi kelias neatitiko kelių įtraukimo kriterijų (Priedas Nr. 23).
- 1.11.13. Viržių g., Lindiniškių k., Avižienių sen., Vilniaus r. – nepritarta įtraukimui, kadangi kelias neatitiko kelių įtraukimo kriterijų (Priedas Nr. 24).
- 1.11.14. Kelio atkarpa nuo Saulės g. (Nr. VL7930), Avižieniai, Vilniaus r. iki Ožiarūčių g., Avižieniai, Vilniaus r. – nepritarta įtraukimui, kadangi kelias neatitiko kelių įtraukimo kriterijų (Priedas Nr. 25).
- 1.11.15. Ožiarūčių g. atkarpa, Avižieniai, Vilniaus r. – nepritarta įtraukimui, kadangi kelias neatitiko kelių įtraukimo kriterijų (Priedas Nr. 26).
- 1.11.16. Smilgų g., Avižieniai, Vilniaus r. – nepritarta įtraukimui, kadangi kelias neatitiko kelių įtraukimo kriterijų (Priedas Nr. 27).
- 1.11.17. Žalčių g., Bendorių k., Avižienių sen., Vilniaus r. – nepritarta įtraukimui, kadangi kelias neatitiko kelių įtraukimo kriterijų (Priedas Nr. 28).
- 1.11.18. Kelio atkarpa nuo Saldenės g. (Nr. VL7957), Saldenės k., Avižienių sen., Vilniaus r. iki Migdolų g. (Nr. VL7955), Pikutiškių k., Avižienių sen., Vilniaus r. – pritarta įtraukimui, suteikiant Nr. VL7957, Saldenės g., Saldenės k., Avižienių sen., ilgis – 504 m; kategorija D – 14 m (Priedas Nr. 29).
- 1.11.19. Kelio atkarpa nuo Kernavės g. 15, Avižieniai, Vilniaus r. iki Kernavės g. 13, Avižieniai, Vilniaus r. – nepritarta įtraukimui, kadangi kelias neatitiko kelių įtraukimo kriterijų (Priedas Nr. 30).
- 1.11.20. Kelio atkarpa nuo Ryto g. 2, Tarandės k., Avižienių sen., Vilniaus r. iki Ryto g. 24, Tarandės k., Avižienių sen., Vilniaus r. – nepritarta įtraukimui, kadangi kelias neatitiko kelių įtraukimo kriterijų (Priedas Nr. 31).
- 1.11.21. Narcizų g., Saldenės k., Avižienių sen., Vilniaus r. – nepritarta įtraukimui, kadangi kelias neatitiko kelių įtraukimo kriterijų (Priedas Nr. 32).
- 1.11.22. Avižų g., Avižieniai, Vilniaus r. – nepritarta įtraukimui, kadangi kelias neatitiko kelių įtraukimo kriterijų (Priedas Nr. 33).
- 1.11.23. Šaltalankių g., Klevinės k., Avižienių sen., Vilniaus r. – nepritarta įtraukimui, kadangi kelias neatitiko kelių įtraukimo kriterijų (Priedas Nr. 34).

1.12 PRAŠYMAS: 2026-01-13 I. P. prašymas Nr. G-1589 dėl Plytinės g., Gudelių Plytinės vs., Maišiagalos sen., Vilniaus r. įtraukimo į Sąrašą.

NUTARTA:

- 1.12.1. Plytinės g., Gudelių Plytinės vs., Maišiagalos sen., Vilniaus r. – nepritarta įtraukimui, kadangi kelias neatitiko kelių įtraukimo kriterijų (Priedas Nr. 35).

1.13 PRAŠYMAS: 2026-01-13 Vilniaus rajono savivaldybės administracijos Nemenčinės miesto seniūnijos prašymas Nr. VD-907 dėl kelio atkarpos nuo A. Naruševičiaus g. (Nr. VL7734), Nemenčinė, Vilniaus r. iki *Privažiuojamoji gatvė prie Švenčionių g. 44 nuo kelio 5216* (Nr. VL7735), Nemenčinė, Vilniaus r., dėl kelio atkarpos nuo Kosmonautų g. (Nr. VL7709), Nemenčinė, Vilniaus r. iki Kosmonautų g. 5, Nemenčinė, Vilniaus r. įtraukimo į Sąrašą.

NUTARTA:

- 1.13.1. Kelio atkarpa nuo A. Naruševičiaus g. (Nr. VL7734), Nemenčinė, Vilniaus r. iki *Privažiuojamoji gatvė prie Švenčionių g. 44 nuo kelio 5216* (Nr. VL7735), Nemenčinė, Vilniaus r. – nepritarta įtraukimui, kadangi kelias neatitiko kelių įtraukimo kriterijų (Priedas Nr. 36).
- 1.13.2. Kelio atkarpa nuo Kosmonautų g. (Nr. VL7709), Nemenčinė, Vilniaus r. iki Kosmonautų g. 5, Nemenčinė, Vilniaus r. – pritarta įtraukimui, suteikiant Nr. VL7796, *Privažiuojamoji gatvė prie Kosmonautų g. 5*, Nemenčinė, ilgis – 52 m; kategorija Ds – 10 m (Priedas Nr. 37).

1.14 PRAŠYMAS: 2026-01-14 S. Z. prašymas Nr. G-1988 dėl kelio atkarpos nuo Medelyno g. (Nr. VL8731), Grigaičiai, Vilniaus r. iki Pergalės g., Vilniaus r. įtraukimo į Sąrašą.

NUTARTA:

1.14.1. Kelio atkarpa nuo Medelyno g. (Nr. VL8731), Grigaičiai, Vilniaus r. iki Pergalės g., Vilniaus r. – pritarta įtraukimui, suteikiant Nr. VL8773, Jungiamasis kelias nuo Medelyno g. iki Pergalės g., Šatrininkų sen., ilgis – 775 m; kategorija IIIv – 10 m (Priedas Nr. 38).

1.15 PRAŠYMAS: 2026-01-14 V. M. prašymas Nr. G-2054 dėl Puntuko g., Akmeniškių k., Marijampolio sen., Vilniaus r. įtraukimo į Sąrašą.

NUTARTA:

1.15.1. Puntuko g., Akmeniškių k., Marijampolio sen., Vilniaus r.– nepritarta įtraukimui, kadangi kelias neatitiko kelių įtraukimo kriterijų (Priedas Nr. 39).

1.16 PRAŠYMAS: 2026-01-16 G. K. prašymas Nr. G-2527 dėl kelio atkarpos nuo Miškonių g. (Nr. VL8127), Zamečkavo k., Bezdonių sen., Vilniaus r. iki Miškonių g. 44, Zamečkavo k., Bezdonių sen., Vilniaus r. įtraukimo į Sąrašą.

NUTARTA:

1.16.1. Kelio atkarpa nuo Miškonių g. (Nr. VL8127), Zamečkavo k., Bezdonių sen., Vilniaus r. iki Miškonių g. 44, Zamečkavo k., Bezdonių sen., Vilniaus r.– nepritarta įtraukimui, kadangi kelias neatitiko kelių įtraukimo kriterijų (Priedas Nr. 40).

1.17 PRAŠYMAS: 2026-01-19 M. M. prašymas Nr. G-2717 dėl kelio Astrų g. atkarpos, Lindiniškių k., Avižienių sen., Vilniaus r. įtraukimo į Sąrašą.

NUTARTA:

1.17.1. Astrų g. atkarpa, Lindiniškių k., Avižienių sen., Vilniaus r.– nepritarta įtraukimui, kadangi kelias neatitiko kelių įtraukimo kriterijų (Priedas Nr. 41).

1.18 PRAŠYMAS: 2026-01-20 D. O. prašymas Nr. G-3092 dėl Girių g., Klevinės k., Avižienių sen., Vilniaus r. įtraukimo į Sąrašą.

NUTARTA:

1.18.1. Girių g., Klevinės k., Avižienių sen., Vilniaus r. – nepritarta įtraukimui, kadangi kelias neatitiko kelių įtraukimo kriterijų (Priedas Nr. 42).

1.19 PRAŠYMAS: 2026-01-23 K. D. prašymas Nr. G-3860 dėl kelio atkarpos nuo kelio *Užduvaris – Gegužinės miškas* (Nr. VL2116) iki Minsko pl. 183, Mykoliškių k., Rukainių sen., Vilniaus r. įtraukimo į Sąrašą.

NUTARTA:

1.19.1. Kelio atkarpa nuo kelio *Užduvaris – Gegužinės miškas* (Nr. VL2116) iki Minsko pl. 183, Mykoliškių k., Rukainių sen., Vilniaus r.– nepritarta įtraukimui, kadangi kelias neatitiko kelių įtraukimo kriterijų (Priedas Nr. 43).

1.20 PRAŠYMAS: 2026-01-23 I. L. prašymas Nr. G-3836 dėl Gegužinės 1 - osios g., Papiškių k., Rudaminos sen., Vilniaus r., dėl Gegužinės 2 - osios g., Papiškių k., Rudaminos sen., Vilniaus r., dėl Gegužinės 5 - osios g., Papiškių k., Rudaminos sen., Vilniaus r., dėl Gegužinės 7 - osios g., Papiškių k., Rudaminos sen., Vilniaus r. įtraukimo į Sąrašą.

NUTARTA:

1.20.1. Prašymai dėl Gegužinės 1 - osios g., Papiškių k., Rudaminos sen., Vilniaus r., dėl Gegužinės 2 - osios g., Papiškių k., Rudaminos sen., Vilniaus r., dėl Gegužinės 5 - osios g., Papiškių k., Rudaminos sen., Vilniaus r., dėl Gegužinės 7 - osios g., Papiškių k., Rudaminos sen., Vilniaus r. įtraukimo į Sąrašą buvo svarstomi 2024 m. rugsėjo 20 d. Kelių ir gatvių įtraukimo į Vilniaus rajono savivaldybės vietinės reikšmės kelių ir gatvių sąrašą komisijos posėdyje (Posėdžio protokolas Nr. 2/2024) ir 2025 m. kovo 19 d. Kelių ir gatvių įtraukimo į Vilniaus rajono savivaldybės vietinės reikšmės kelių ir gatvių sąrašą komisijos posėdyje

(Posėdžio protokolas Nr. 1/2025). Gatvės neatitiko kelių įtraukimo kriterijų, todėl gatvės nėra įrašomos į vietinės reikšmės kelių ir gatvių sąrašą ir teikiama neigiama išvada.

1.21 PRAŠYMAS: 2026-01-23 G. G. prašymas Nr. G-4006 dėl kelio atkarpos nuo Vydautiškių g. (Nr. VL9131), Vydautiškių k., Sudervės sen., Vilniaus r. iki Vydautiškių g. 36, Vydautiškių k., Sudervės sen., Vilniaus r. įtraukimo į Sąrašą.

NUTARTA:

1.21.1. Kelio atkarpa nuo Vydautiškių g. (Nr. VL9131), Vydautiškių k., Sudervės sen., Vilniaus r. iki Vydautiškių g. 36, Vydautiškių k., Sudervės sen., Vilniaus r. – nepritarta įtraukimui, kadangi kelias neatitiko kelių įtraukimo kriterijų (Priedas Nr. 44).

1.22 PRAŠYMAS: 2026-01-29 V. F. prašymas Nr. G-4901 dėl kelio atkarpos nuo Vydautiškių g. (Nr. VL9131), Vydautiškių k., Sudervės sen., Vilniaus r. iki Vydautiškių g. 40, Vydautiškių k., Sudervės sen., Vilniaus r. įtraukimo į Sąrašą.

NUTARTA:

1.22.1. Kelio atkarpa nuo Vydautiškių g. (Nr. VL9131), Vydautiškių k., Sudervės sen., Vilniaus r. iki Vydautiškių g. 40, Vydautiškių k., Sudervės sen., Vilniaus r. – nepritarta įtraukimui, kadangi kelias neatitiko kelių įtraukimo kriterijų (Priedas Nr. 45).

1.23 PRAŠYMAS: 2026-02-06 Sodo bendrijos „Žaluma“ prašymas Nr. G-6285 dėl Žalumos 8-osios g. atkarpos, Brinkiškių k., Dūkštų sen., Vilniaus r., dėl Žalumos 7-osios g. atkarpos, Brinkiškių k., Dūkštų sen., Vilniaus r., dėl Žalumos 11-osios g. atkarpos, Brinkiškių k., Dūkštų sen., Vilniaus r., dėl Žalumos 12-osios g., Brinkiškių k., Dūkštų sen., Vilniaus r., dėl Žalumos 13-osios g., Brinkiškių k., Dūkštų sen., Vilniaus r., dėl Žalumos 14-osios g. atkarpos, Brinkiškių k., Dūkštų sen., Vilniaus r., dėl Žalumos 17-osios g., Brinkiškių k., Dūkštų sen., Vilniaus r., dėl Žalumos 18-osios g., Brinkiškių k., Dūkštų sen., Vilniaus r., dėl Žalumos 19-osios g. atkarpos, Brinkiškių k., Dūkštų sen., Vilniaus r., dėl Žalumos 3-osios g., Brinkiškių k., Dūkštų sen., Vilniaus r., dėl Žalumos 21-osios g. atkarpos, Brinkiškių k., Dūkštų sen., Vilniaus r. įtraukimo į Sąrašą.

NUTARTA:

1.23.1. Žalumos 13-oji g., Brinkiškių k., Dūkštų sen., Vilniaus r. – nepritarta įtraukimui, kadangi kelias neatitiko kelių įtraukimo kriterijų (Priedas Nr. 46).

1.23.2. Žalumos 3-oji g., Brinkiškių k., Dūkštų sen., Vilniaus r. – nepritarta įtraukimui, kadangi kelias neatitiko kelių įtraukimo kriterijų (Priedas Nr. 47).

1.23.3. Žalumos 8-oji g. atkarpa, Brinkiškių k., Dūkštų sen., Vilniaus r., Žalumos 7-oji g. atkarpa, Brinkiškių k., Dūkštų sen., Vilniaus r., Žalumos 11-oji g. atkarpa, Brinkiškių k., Dūkštų sen., Vilniaus r., Žalumos 12-oji g., Brinkiškių k., Dūkštų sen., Vilniaus r., Žalumos 14-oji g. atkarpa, Brinkiškių k., Dūkštų sen., Vilniaus r., Žalumos 17-oji g., Brinkiškių k., Dūkštų sen., Vilniaus r., Žalumos 18-oji g., Brinkiškių k., Dūkštų sen., Vilniaus r., Žalumos 19-oji g. atkarpa, Brinkiškių k., Dūkštų sen., Vilniaus r., Žalumos 21-oji g. atkarpa, Brinkiškių k., Dūkštų sen., Vilniaus r. atitinka kelių įtraukimo kriterijų. Pažymėtina, jog seniūnijos atstovai gatvių būklės patikrinimo metu nustatė, kad gatvių kelkraščiai yra apaugę krūmais ir medžiais, tvoros arti važiuojamosios dalies. Priimtas sprendimas nepritarti gatvių įtraukimui į Sąrašą, kadangi dėl išvardintų priežasčių nebūtų užtikrinta tinkama gatvių priežiūra. Prašymas gali būti svarstomas pakartotinai pašalinus visus išvardytus trūkumus.

1.24 PRAŠYMAS: 2026-02-06 I. K. prašymas Nr. G-6365 dėl kelio atkarpos nuo Pergalės g. (Nr. VL7907), Riešės k., Avižienių sen. iki Pergalės g. 11, Riešės k., Avižienių sen., Vilniaus r. įtraukimo į Sąrašą.

NUTARTA:

1.24.1. Kelio atkarpa nuo Pergalės g. (Nr. VL7907), Riešės k., Avižienių sen. iki Pergalės g. 11, Riešės k., Avižienių sen., Vilniaus r. – pritarta įtraukimui, suteikiant Nr. VL9871,

Privažiuojamoji gatvė prie Pergalės g. 11, Riešės k., Avižienių sen., ilgis – 101 m; kategorija D – 12 m (Priedas Nr. 48).

1.25 PRAŠYMAS: 2026-02-06 I. R. prašymas Nr. G-6408 dėl Pamiškės g., Lindiniškių k., Avižienių sen., Vilniaus r., dėl Viržių g., Lindiniškių k., Avižienių sen., Vilniaus r., dėl Astrų g., Lindiniškių k., Avižienių sen., Vilniaus r., dėl Tvenkinio g., Lindiniškių k., Avižienių sen., Vilniaus r. įtraukimo į Sąrašą.

NUTARTA:

1.25.1. Pamiškės g., Lindiniškių k., Avižienių sen., Vilniaus r. - nepritarta įtraukimui (Priedas Nr. 49).

1.25.2. Viržių g., Lindiniškių k., Avižienių sen., Vilniaus r. - nepritarta įtraukimui (Priedas Nr. 24).

1.25.3. Astrų g., Lindiniškių k., Avižienių sen., Vilniaus r. - nepritarta įtraukimui (Priedas Nr. 41).

1.25.4. Tvenkinio g., Lindiniškių k., Avižienių sen., Vilniaus r. - nepritarta įtraukimui (Priedas Nr. 50).

1.26 PRAŠYMAS: 2026-02-10 G. P. prašymas Nr. G-6832 dėl Grybų g. atkarpos, Pikutiškių k., Avižienių sen., Vilniaus r. įtraukimo į Sąrašą.

NUTARTA:

1.26.1. Grybų g. atkarpa, Pikutiškių k., Avižienių sen., Vilniaus r. - nepritarta įtraukimui (Priedas Nr. 51).

1.27 PRAŠYMAS: 2026-02-10 V. P. prašymas Nr. G-6980 dėl kelio atkarpos nuo Ryto g. 2, Tarandės k., Avižienių sen., Vilniaus r. iki Ryto g. 24, Tarandės k., Avižienių sen., Vilniaus r., įtraukimo į Sąrašą.

NUTARTA:

1.27.1. Kelio atkarpa nuo Ryto g. 2, Tarandės k., Avižienių sen., Vilniaus r. iki Ryto g. 24, Tarandės k., Avižienių sen., Vilniaus r. – nepritarta įtraukimui, kadangi kelias neatitiko kelių įtraukimo kriterijų (Priedas Nr. 31).

1.28 PRAŠYMAS: 2026-02-10 A. M. prašymas Nr. G-7023 dėl Girių g., Klevinės k., Avižienių sen., Vilniaus r. įtraukimo į Sąrašą.

NUTARTA:

1.28.1. Girių g., Klevinės k., Avižienių sen., Vilniaus r.– nepritarta įtraukimui, kadangi kelias neatitiko kelių įtraukimo kriterijų (Priedas Nr. 42).

1.29 PRAŠYMAS: 2026-02-13 P. V. prašymas Nr. G-7807 dėl kelio atkarpos nuo Jogailos g. (Nr. VL7818), Maišiagala, Vilniaus r. iki Jogailos g. 79, Maišiagala, Vilniaus r. įtraukimo į Sąrašą.

NUTARTA:

1.29.1. Kelio atkarpa nuo Jogailos g. (Nr. VL7818), Maišiagala, Vilniaus r. iki Jogailos g. 79, Maišiagala, Vilniaus r. – pritarta įtraukimui, suteikiant Nr. VL0796, Privažiuojamoji gatvė prie Jogailos g. 79, Maišiagala, ilgis – 211 m; kategorija D – 12 m (Priedas Nr. 52).

1.30 PRAŠYMAS: 2026-02-17 D. D. prašymas Nr. G-8181 dėl Akacijų g., Lukšinės k., Rukainių sen., Vilniaus r. įtraukimo į Sąrašą.

NUTARTA:

1.30.1. Akacijų g., Lukšinės k., Rukainių sen., Vilniaus r.– nepritarta įtraukimui, kadangi kelias neatitiko kelių įtraukimo kriterijų (Priedas Nr. 53).

1.31 PRAŠYMAS: 2026-02-18 Vilniaus rajono savivaldybės administracijos Nemėžio seniūnijos prašymas Nr. VD-4624 dėl Sniegenų g., Liepiškių k., Nemėžio sen., Vilniaus r. įtraukimo į Sąrašą.

NUTARTA:

1.31.1. Sniegenų g., Liepiškių k., Nemėžio sen., Vilniaus r. – pritarta įtraukimui, suteikiant Nr. VL0143, Sniegenų g., Liepiškių k., Nemėžio sen., ilgis – 179 m; kategorija D – 15 m (Priedas Nr. 54).

1.32 PRAŠYMAS: 2026-02-19 Vilniaus rajono savivaldybės administracijos Paberžės seniūnijos prašymas Nr. VD- 4876 dėl kelio atkarpos nuo Ažuolyno g. (Nr. VL7523), Glitiškių k., Paberžės sen., Vilniaus r. iki Ažuolyno g. 8, Glitiškių k., Paberžės sen., Vilniaus r. įtraukimo į Sąrašą.

NUTARTA:

1.32.1. Kelio atkarpa nuo Ažuolyno g. (Nr. VL7523), Glitiškių k., Paberžės sen., Vilniaus r. iki Ažuolyno g. 8, Glitiškių k., Paberžės sen., Vilniaus r. – pritarta įtraukimui, suteikiant Nr. VL7556, Privažiuojamoji gatvė prie Ažuolyno g. (Nr. VL7523), Glitiškių k., Paberžės sen., ilgis – 270 m; kategorija Ds – 8 m (Priedas Nr. 55).

2. Kiti klausimai:

Vienbalsiai pritarta Kelių atkarpų pratęsimui, sutrumpinimui, tikslinimui, pavadinimų tikslinimui, kelio ar gatvės kategorijos nustatymui, keitimui bei juostos ar raudonųjų linijų pločio nustatymui, keitimui klausimams pagal priedą Nr. 56 (pridedama).

Komisijos pirmininkas

Vytautas Palevičius

Komisijos sekretorius

Marina Zablockaja

Kelio atkarpa nuo A. Giedraičio g., Karvio k., Maišiagalos sen., Vilniaus r. iki Sodo g. (Nr. VL7862), Karvio k., Maišiagalos sen., Vilniaus r.

(Objekto vieta)

2026-02-25, Nr. 1.1.1

(Data, nagrinėjamo objekto eil. Nr.)



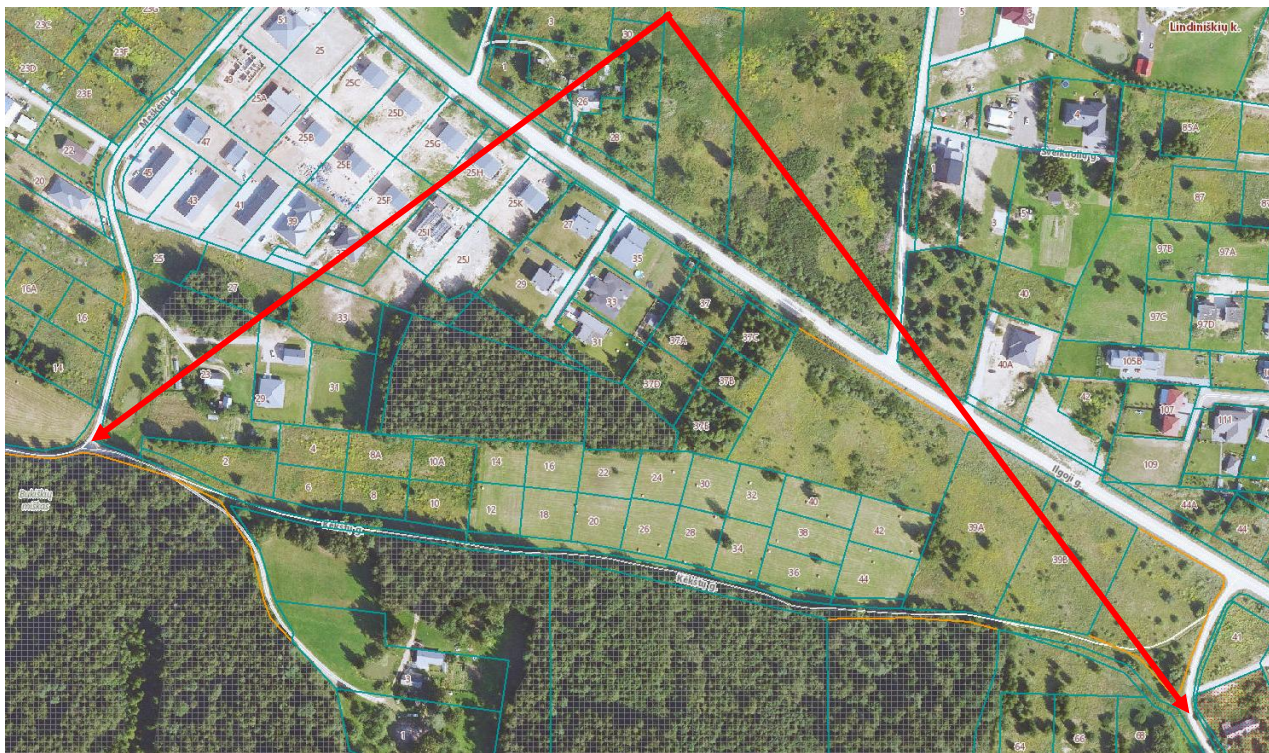
1 lentelė. Kelių įtraukimo kriterijai

El. Nr.	Kriterijaus pavadinimas	Pastabos	Taip	Ne
1.	Kelias yra laisvoje valstybinėje žemėje / Keliui suformuotas žemės sklypas priklauso Savivaldybei / Savivaldybės administracijai		+	
2.	Kelio juosta yra ne mažesnė kaip 4,5 m (Statybos techninis reglamentas STR 2.06.04:2014 „Gatvės ir vietinės reikšmės keliai. Bendrieji reikalavimai“)	Laisvos valstybinės žemės plotis 4,0 m		+
3.	Kelias nesibaigia akligatviu, o jeigu baigiasi akligatviu, jame yra apsisukimo aikštelė, kurios forma ir matmenys nustatyti aplinkos ministro tvirtinamuose statybos techniniuose reglamentuose (Gaisrinės saugos pagrindiniai reikalavimai)		+	
Bendras kriterijų skaičius			2	1

Išvada: Pagal esamus kriterijus Komisija ~~pritaria~~/nepitaria (netinkamą variantą išbraukti), kad siūlomas Kelias būtų įtraukiamas į Sąrašą/~~išbraukiamas iš Sąrašo~~ (netinkamą variantą išbraukti).

Kėkštų g., Bendorių k., Avižienių sen., Vilniaus r.
(Objekto vieta)

2026-02-25, Nr. 1.2.1
(Data, nagrinėjamo objekto eil. Nr.)



1 lentelė. Kelių įtraukimo kriterijai

El. Nr.	Kriterijaus pavadinimas	Pastabos	Taip	Ne
1.	Kelias yra laisvoje valstybinėje žemėje / Keliui suformuotas žemės sklypas priklauso Savivaldybei / Savivaldybės administracijai	Miško žemės sklypai		+
2.	Kelio juosta yra ne mažesnė kaip 4,5 m (Statybos techninis reglamentas STR 2.06.04:2014 „Gatvės ir vietinės reikšmės keliai. Bendrieji reikalavimai“)	Laisvos valstybinės žemės plotis 4,0 m		+
3.	Kelias nesibaigia akligatviu, o jeigu baigiasi akligatviu, jame yra apsisukimo aikštelė, kurios forma ir matmenys nustatyti aplinkos ministro tvirtinamuose statybos techniniuose reglamentuose (Gaisrinės saugos pagrindiniai reikalavimai)		+	
Bendras kriterijų skaičius			1	2

Išvada: Pagal esamus kriterijus Komisija ~~pritaria~~/nepitaria (netinkamą variantą išbraukti), kad siūlomas Kelias būtų įtraukiamas į ~~Sąrašą~~/išbraukiamas iš ~~Sąrašo~~ (netinkamą variantą išbraukti).

Kelio atkarpa nuo Mokyklos g. (Nr. VL8427), Galgių k., Mickūnų sen., Vilniaus r. iki Mokyklos g. 21, Galgių k., Mickūnų sen., Vilniaus r.

(Objekto vieta)

2026-02-25, Nr. 1.3.1

(Data, nagrinėjamo objekto eil. Nr.)



1 lentelė. Kelių įtraukimo kriterijai

El. Nr.	Kriterijaus pavadinimas	Pastabos	Taip	Ne
1.	Kelias yra laisvoje valstybinėje žemėje / Keliui suformuotas žemės sklypas priklauso Savivaldybei / Savivaldybės administracijai		+	
2.	Kelio juosta yra ne mažesnė kaip 4,5 m (Statybos techninis reglamentas STR 2.06.04:2014 „Gatvės ir vietinės reikšmės keliai. Bendrieji reikalavimai“)		+	
3.	Kelias nesibaigia akligatviu, o jeigu baigiasi akligatviu, jame yra apsisukimo aikštelė, kurios forma ir matmenys nustatyti aplinkos ministro tvirtinamuose statybos techniniuose reglamentuose (Gaisrinės saugos pagrindiniai reikalavimai)		+	
Bendras kriterijų skaičius			3	0

Išvada: Pagal esamus kriterijus Komisija pritaria/~~nepritaria~~ (netinkamą variantą išbraukti), kad siūlomas Kelias būtų įtraukiamas į Sąrašą/~~išbraukiamas iš Sąrašo~~ (netinkamą variantą išbraukti).

Kelio atkarpa nuo kelio *Privažiuojamasis kelias prie Danilavos nuo kelio 5222 Sapiėgiškės – Sužionys – Dirmeitai* iki Barzdžiūnų k. 1, Sužionių sen., Vilniaus r..

(Objekto vieta)

2026-02-25, Nr. 1.4.1

(Data, nagrinėjamo objekto eil. Nr.)



1 lentelė. Kelių įtraukimo kriterijai

El. Nr.	Kriterijaus pavadinimas	Pastabos	Taip	Ne
1.	Kelias yra laisvoje valstybinėje žemėje / Keliui suformuotas žemės sklypas priklauso Savivaldybei / Savivaldybės administracijai	Kelio ruožas kerta privačius žemės sklypus (Unik. Nr. 4114-0100-0004, 4114-0100-0309, 4114-0100-0308)		+
2.	Kelio juosta yra ne mažesnė kaip 4,5 m (Statybos techninis reglamentas STR 2.06.04:2014 „Gatvės ir vietinės reikšmės keliai. Bendrieji reikalavimai“)			+
3.	Kelias nesibaigia akligatviu, o jeigu baigiasi akligatviu, jame yra apsisukimo aikštelė, kurios forma ir matmenys nustatyti aplinkos			+

	ministro tvirtinamuose statybos techniniuose reglamentuose (Gaisrinės saugos pagrindiniai reikalavimai)			
Bendras kriterijų skaičius			0	3

Išvada: Pagal esamus kriterijus Komisija ~~pritaria~~/nepitaria (netinkamą variantą išbraukti), kad siūlomas Kelias būtų įtraukiamas į Sąrašą/~~išbraukiamas iš Sąrašo~~ (netinkamą variantą išbraukti).

Riešės 8-oji g. atkarpa, Griekienuų k., Sudervės sen., Vilniaus r.
(Objekto vieta)

2026-02-25, Nr. 1.5.1

(Data, nagrinėjamo objekto eil. Nr.)



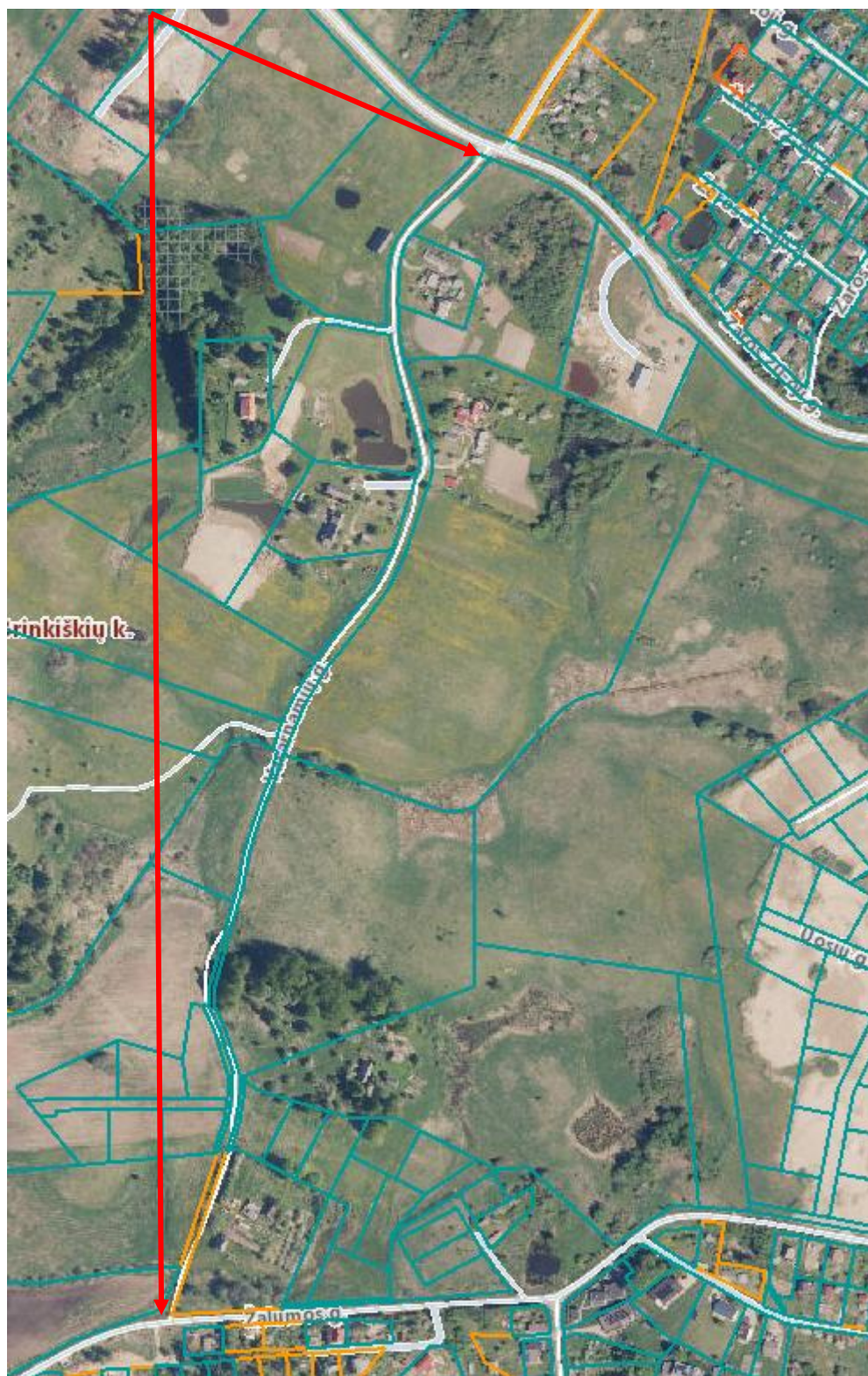
1 lentelė. Kelių įtraukimo kriterijai

El. Nr.	Kriterijaus pavadinimas	Pastabos	Taip	Ne
1.	Kelias yra laisvoje valstybinėje žemėje / Keliui suformuotas žemės sklypas priklauso Savivaldybei / Savivaldybės administracijai		+	
2.	Kelio juosta yra ne mažesnė kaip 4,5 m (Statybos techninis reglamentas STR 2.06.04:2014 „Gatvės ir vietinės reikšmės keliai. Bendrieji reikalavimai“)	Laisvos valstybinės žemės plotis 3,4 m		+
3.	Kelias nesibaigia akligatviu, o jeigu baigiasi akligatviu, jame yra apsisukimo aikštelė, kurios forma ir matmenys nustatyti aplinkos ministro tvirtinamuose statybos techniniuose reglamentuose (Gaisrinės saugos pagrindiniai reikalavimai)		+	
Bendras kriterijų skaičius			2	1

Išvada: Pagal esamus kriterijus Komisija ~~pritaria~~/nepritaria (netinkamą variantą išbraukti), kad siūlomas Kelias būtų įtraukiamas į Sąrašą/~~išbraukiamas iš Sąrašo~~ (netinkamą variantą išbraukti).

Vasarnamių g., Brinkiškių k., Dūkštų sen., Vilniaus r.
(Objekto vieta)

2026-02-25, Nr. 1.6.1
(Data, nagrinėjamo objekto eil. Nr.)



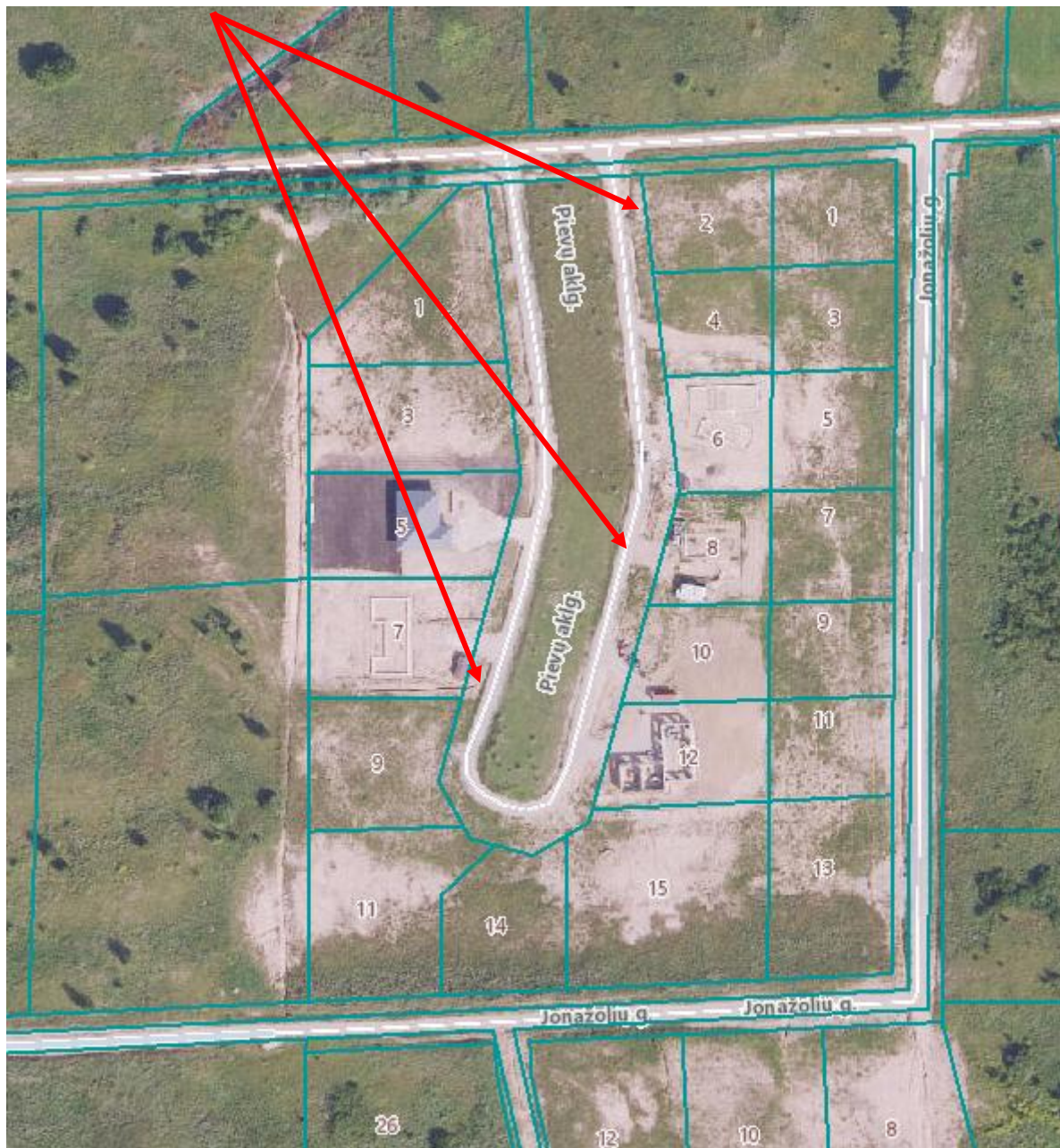
1 lentelė. Kelių įtraukimo kriterijai

El. Nr.	Kriterijaus pavadinimas	Pastabos	Taip	Ne
1.	Kelias yra laisvoje valstybinėje žemėje / Keliui suformuotas žemės sklypas priklauso Savivaldybei / Savivaldybės administracijai		+	
2.	Kelio juosta yra ne mažesnė kaip 4,5 m (Statybos techninis reglamentas STR 2.06.04:2014 „Gatvės ir vietinės reikšmės keliai. Bendrieji reikalavimai“)	Laisvos valstybinės žemės plotis 3,9 m		+
3.	Kelias nesibaigia akligatviu, o jeigu baigiasi akligatviu, jame yra apsisukimo aikštelė, kurios forma ir matmenys nustatyti aplinkos ministro tvirtinamuose statybos techniniuose reglamentuose (Gaisrinės saugos pagrindiniai reikalavimai)		+	
Bendras kriterijų skaičius			2	1

Išvada: Pagal esamus kriterijus Komisija ~~pritaria~~/nepitaria (netinkamą variantą išbraukti), kad siūlomas Kelias būtų įtraukiamas į ~~Sąrašą~~/išbraukiamas iš ~~Sąrašo~~ (netinkamą variantą išbraukti).

Pievų aklg., Izabelinės k., Sudervės sen., Vilniaus r.
(Objekto vieta)

2026-02-25, Nr. 1.7.1
(Data, nagrinėjamo objekto eil. Nr.)



1 lentelė. Kelių įtraukimo kriterijai

El. Nr.	Kriterijaus pavadinimas	Pastabos	Taip	Ne
1.	Kelias yra laisvoje valstybinėje žemėje / Keliui suformuotas žemės sklypas priklauso Savivaldybei / Savivaldybės administracijai	Kelio ruožas kerta privatų žemės sklypą (Unik. Nr. 4400-4629-3701)		+
2.	Kelio juosta yra ne mažesnė kaip 4,5 m (Statybos techninis reglamentas STR 2.06.04:2014 „Gatvės ir vietinės reikšmės keliai. Bendrieji reikalavimai“)			+
3.	Kelias nesibaigia akligatviu, o jeigu baigiasi akligatviu, jame yra apsisukimo aikštelė, kurios forma ir matmenys nustatyti aplinkos		+	

	ministro tvirtinamuose statybos techniniuose reglamentuose (Gaisrinės saugos pagrindiniai reikalavimai)			
Bendras kriterijų skaičius			1	2

Išvada: Pagal esamus kriterijus Komisija ~~pritaria~~/nepitaria (netinkamą variantą išbraukti), kad siūlomas Kelias būtų įtraukiamas į Sąrašą/~~išbraukiamas iš Sąrašo~~ (netinkamą variantą išbraukti).

Papiškių g., Papiškių k., Zujūnų sen., Vilniaus r.
(Objekto vieta)

2026-02-25, Nr. 1.8.1

(Data, nagrinėjamo objekto eil. Nr.)



1 lentelė. Kelių įtraukimo kriterijai

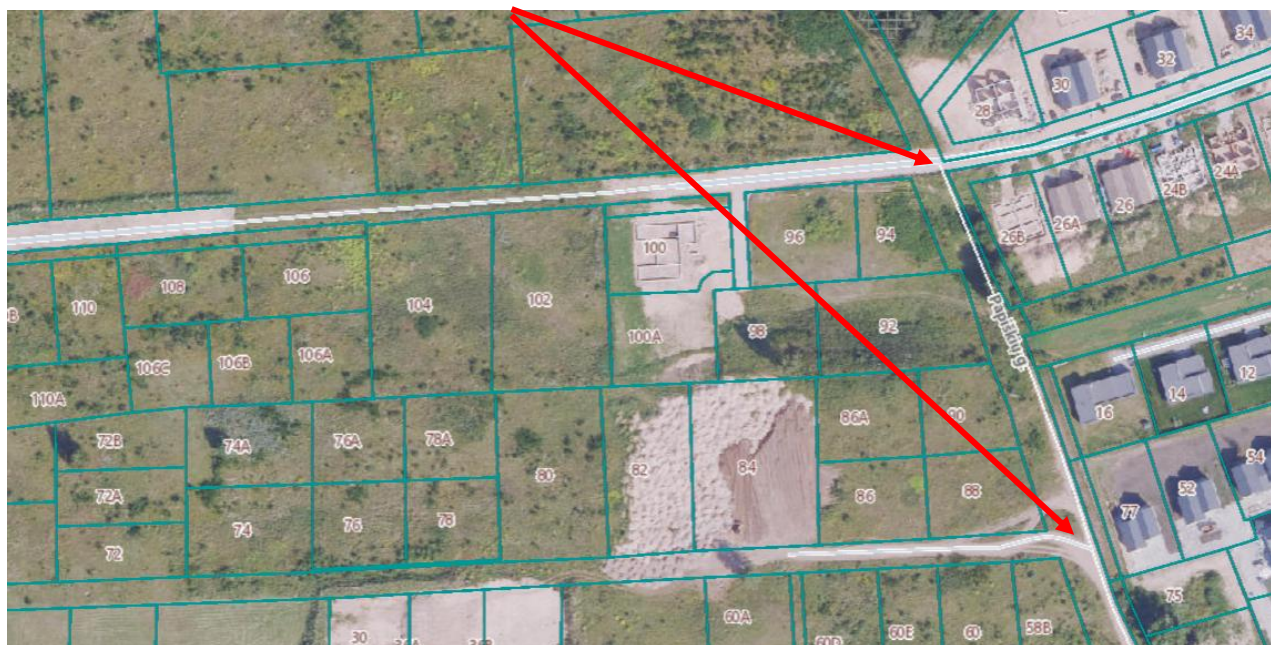
El. Nr.	Kriterijaus pavadinimas	Pastabos	Taip	Ne
1.	Kelias yra laisvoje valstybinėje žemėje / Keliui suformuotas žemės sklypas priklauso Savivaldybei / Savivaldybės administracijai		+	
2.	Kelio juosta yra ne mažesnė kaip 4,5 m (Statybos techninis reglamentas STR 2.06.04:2014 „Gatvės ir vietinės reikšmės keliai. Bendrieji reikalavimai“)		+	
3.	Kelias nesibaigia akligatviu, o jeigu baigiasi akligatviu, jame yra apsisukimo aikštelė, kurios forma ir matmenys nustatyti aplinkos ministro tvirtinamuose statybos techniniuose reglamentuose (Gaisrinės saugos pagrindiniai reikalavimai)		+	
Bendras kriterijų skaičius			3	0

Išvada: Pagal esamus kriterijus Komisija pritaria/~~nepritaria~~ (netinkamą variantą išbraukti), kad siūlomas Kelias būtų įtraukiamas į Sąrašą/~~išbraukiamas iš Sąrašo~~ (netinkamą variantą išbraukti).

Papiškių g. atkarpa, Papiškių k., Zujūnų sen., Vilniaus r.
(Objekto vieta)

2026-02-25, Nr. 1.8.2

(Data, nagrinėjamo objekto eil. Nr.)



1 lentelė. Kelių įtraukimo kriterijai

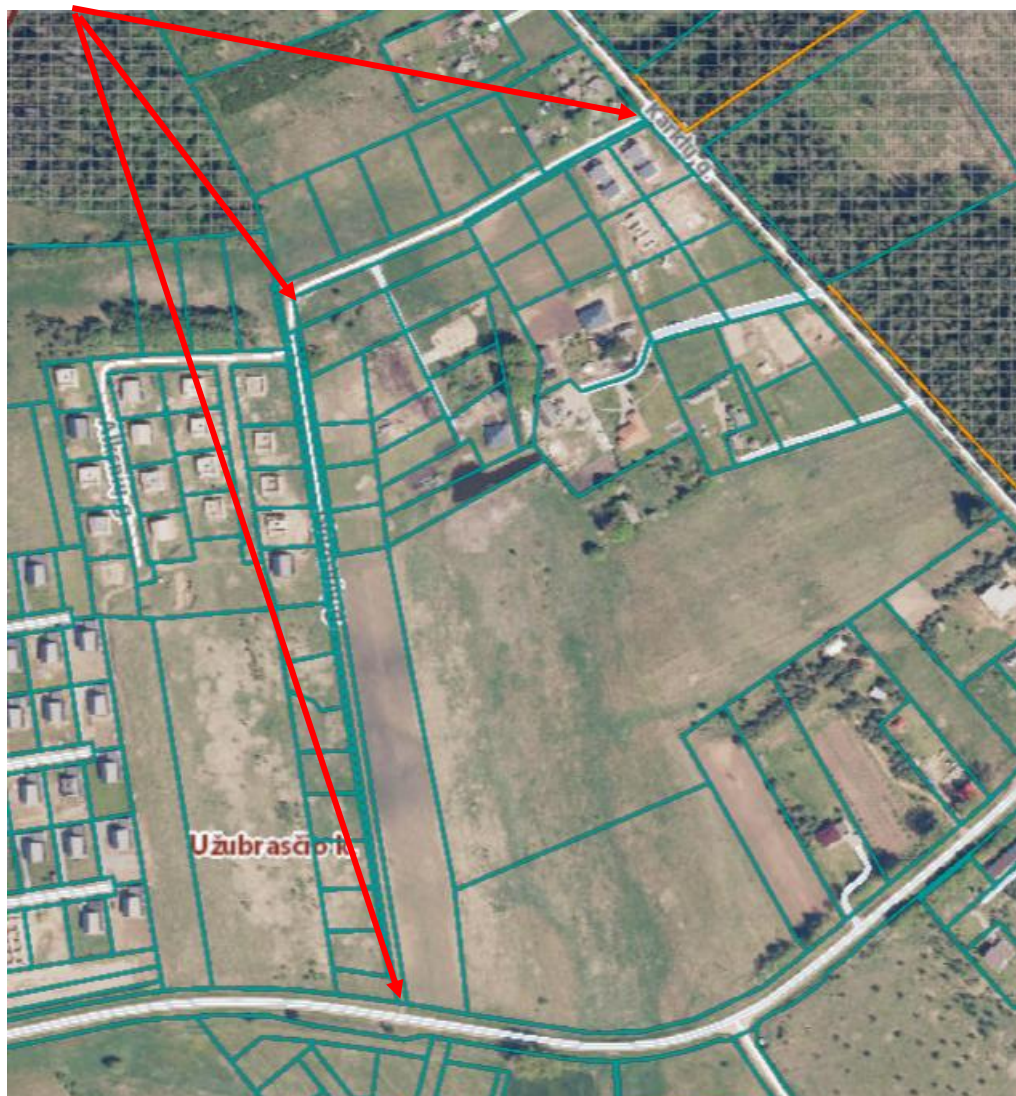
El. Nr.	Kriterijaus pavadinimas	Pastabos	Taip	Ne
1.	Kelias yra laisvoje valstybinėje žemėje / Keliui suformuotas žemės sklypas priklauso Savivaldybei / Savivaldybės administracijai		+	
2.	Kelio juosta yra ne mažesnė kaip 4,5 m (Statybos techninis reglamentas STR 2.06.04:2014 „Gatvės ir vietinės reikšmės keliai. Bendrieji reikalavimai“)		+	
3.	Kelias nesibaigia akligatviu, o jeigu baigiasi akligatviu, jame yra apsisukimo aikštelė, kurios forma ir matmenys nustatyti aplinkos ministro tvirtinamuose statybos techniniuose reglamentuose (Gaisrinės saugos pagrindiniai reikalavimai)		+	
Bendras kriterijų skaičius			3	0

Išvada: Pagal esamus kriterijus Komisija pritaria/~~nepritaria~~ (netinkamą variantą išbraukti), kad siūlomas Kelias būtų įtraukiamas į Sąrašą/~~išbraukiamas iš Sąrašo~~ (netinkamą variantą išbraukti).

Gluosnių g., Užbrasčio k., Pagirių sen., Vilniaus r.
(Objekto vieta)

2026-02-25, Nr. 1.9.1

(Data, nagrinėjamo objekto eil. Nr.)



1 lentelė. Kelių įtraukimo kriterijai

El. Nr.	Kriterijaus pavadinimas	Pastabos	Taip	Ne
1.	Kelias yra laisvoje valstybinėje žemėje / Keliui suformuotas žemės sklypas priklauso Savivaldybei / Savivaldybės administracijai	Kelio ruožas kerta privačius žemės sklypus (Unik. Nr. 4400-4310-9982, 4122-0100-0076)		+
2.	Kelio juosta yra ne mažesnė kaip 4,5 m (Statybos techninis reglamentas STR 2.06.04:2014 „Gatvės ir vietinės reikšmės keliai. Bendrieji reikalavimai“)		+	
3.	Kelias nesibaigia akligatviu, o jeigu baigiasi akligatviu, jame yra apsisukimo aikštelė, kurios forma ir matmenys nustatyti aplinkos ministro tvirtinamuose statybos techniniuose reglamentuose (Gaisrinės saugos pagrindiniai reikalavimai)		+	
Bendras kriterijų skaičius			2	1

Išvada: Pagal esamus kriterijus Komisija ~~pritaria~~/nepritaria (netinkamą variantą išbraukti), kad siūlomas Kelias būtų įtraukiamas į Sąrašą/~~išbraukiamas iš Sąrašo~~ (netinkamą variantą išbraukti).

Kelio atkarpa nuo Lygainių g. (Nr. VL8004), Didžiųjų Lygainių k., Pagirių sen., Vilniaus r.
(Objekto vieta)

2026-02-25, Nr. 1.10.1

(Data, nagrinėjamo objekto eil. Nr.)



1 lentelė. Kelių įtraukimo kriterijai

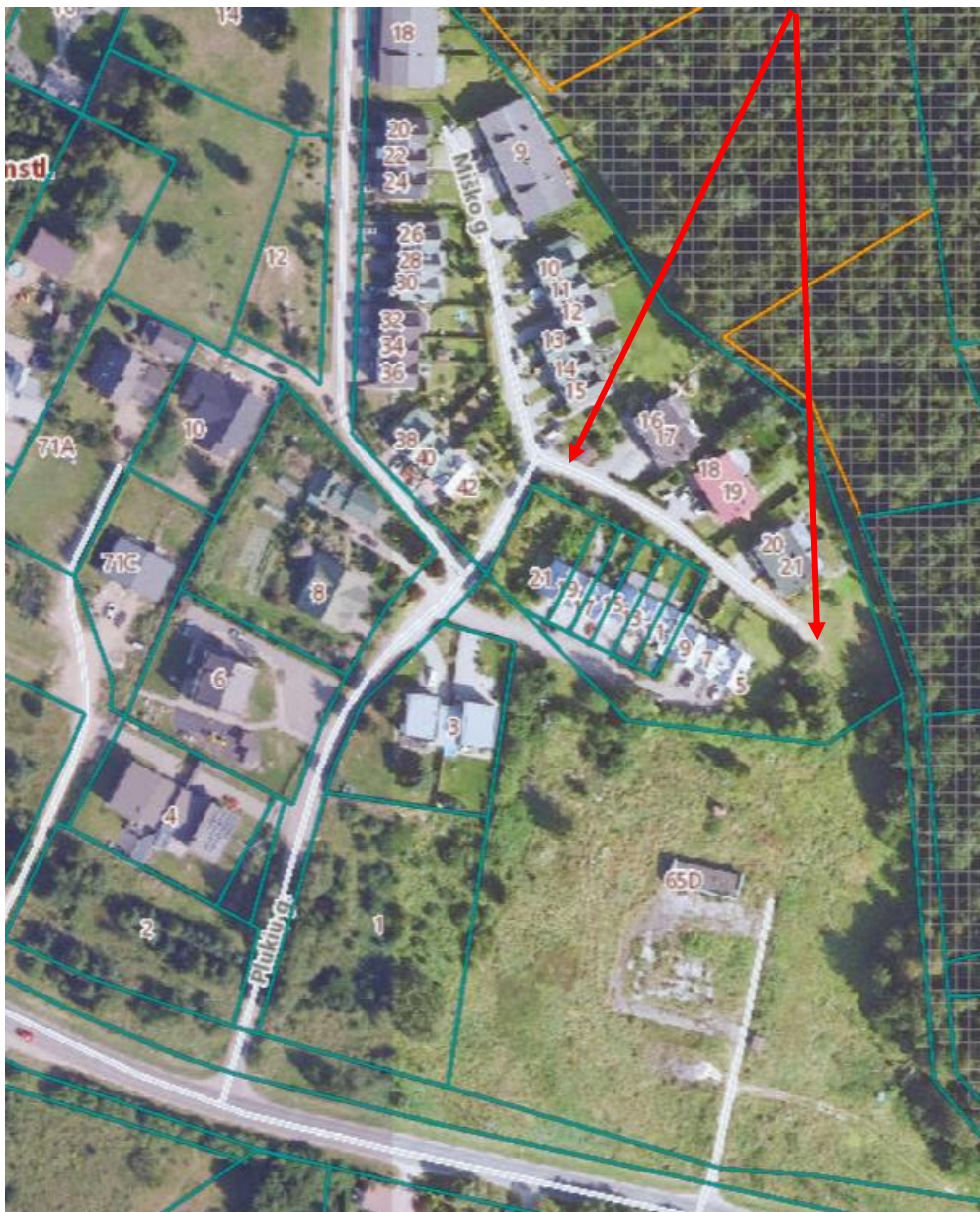
El. Nr.	Kriterijaus pavadinimas	Pastabos	Taip	Ne
1.	Kelias yra laisvoje valstybinėje žemėje / Keliui suformuotas žemės sklypas priklauso Savivaldybei / Savivaldybės administracijai		+	
2.	Kelio juosta yra ne mažesnė kaip 4,5 m (Statybos techninis reglamentas STR 2.06.04:2014 „Gatvės ir vietinės reikšmės keliai. Bendrieji reikalavimai“)		+	
3.	Kelias nesibaigia akligatviu, o jeigu baigiasi akligatviu, jame yra apsisukimo aikštelė, kurios forma ir matmenys nustatyti aplinkos ministro tvirtinamuose statybos techniniuose reglamentuose (Gaisrinės saugos pagrindiniai reikalavimai)			+
Bendras kriterijų skaičius			2	1

Išvada: Pagal esamus kriterijus Komisija ~~pritaria~~/nepritaria (netinkamą variantą išbraukti), kad siūlomas Kelias būtų įtraukiamas į Sąrašą/~~išbraukiamas iš Sąrašo~~ (netinkamą variantą išbraukti).

Kelio atkarpa nuo Miško g. 16, Avižieniai, Vilniaus r. iki Miško g. 21, Avižieniai, Vilniaus r.
(Objekto vieta)

2026-02-25, Nr. 1.11.1

(Data, nagrinėjamo objekto eil. Nr.)



1 lentelė. Kelių įtraukimo kriterijai

El. Nr.	Kriterijaus pavadinimas	Pastabos	Taip	Ne
1.	Kelias yra laisvoje valstybinėje žemėje / Keliui suformuotas žemės sklypas priklauso Savivaldybei / Savivaldybės administracijai	Kelio ruožas kerta privatų žemės sklypą (Unik. Nr. 4103-0200-0306)		+
2.	Kelio juosta yra ne mažesnė kaip 4,5 m (Statybos techninis reglamentas STR 2.06.04:2014 „Gatvės ir vietinės reikšmės keliai. Bendrieji reikalavimai“)			+
3.	Kelias nesibaigia akligatviu, o jeigu baigiasi akligatviu, jame yra apsisukimo aikštelė, kurios forma ir matmenys nustatyti aplinkos ministro tvirtinamuose statybos techniniuose reglamentuose (Gaisrinės saugos pagrindiniai reikalavimai)			+

Bendras kriterijų skaičius		0	3
-----------------------------------	--	---	---

Išvada: Pagal esamus kriterijus Komisija ~~pritaria~~/nepitaria (netinkamą variantą išbraukti), kad siūlomas Kelias būtų įtraukiamas į Sąrašą/~~išbraukiamas iš Sąrašo~~ (netinkamą variantą išbraukti).

Kelio atkarpa nuo Plukių g. 42, Avižieniai, Vilniaus r. iki Plukių g. 16, Avižieniai, Vilniaus r.
(Objekto vieta)

2026-02-25, Nr. 1.11.2

(Data, nagrinėjamo objekto eil. Nr.)



1 lentelė. Kelių įtraukimo kriterijai

El. Nr.	Kriterijaus pavadinimas	Pastabos	Taip	Ne
1.	Kelias yra laisvoje valstybinėje žemėje / Keliui suformuotas žemės sklypas priklauso Savivaldybei / Savivaldybės administracijai		+	
2.	Kelio juosta yra ne mažesnė kaip 4,5 m (Statybos techninis reglamentas STR 2.06.04:2014 „Gatvės ir vietinės reikšmės keliai. Bendrieji reikalavimai“)	Laisvos valstybinės žemės plotis 4,3 m		+
3.	Kelias nesibaigia akligatviu, o jeigu baigiasi akligatviu, jame yra apsisukimo aikštelė, kurios forma ir matmenys nustatyti aplinkos			+

	ministro tvirtinamuose statybos techniniuose reglamentuose (Gaisrinės saugos pagrindiniai reikalavimai)			
Bendras kriterijų skaičius			1	2

Išvada: Pagal esamus kriterijus Komisija ~~pritaria~~/nepitaria (netinkamą variantą išbraukti), kad siūlomas Kelias būtų įtraukiamas į Sąrašą/~~išbraukiamas iš Sąrašo~~ (netinkamą variantą išbraukti).

Bendorėlių 1-oji g., Bendorių k., Avižienių sen., Vilniaus r.
(Objekto vieta)

2026-02-25, Nr. 1.11.3

(Data, nagrinėjamo objekto eil. Nr.)



1 lentelė. Kelių įtraukimo kriterijai

El. Nr.	Kriterijaus pavadinimas	Pastabos	Taip	Ne
1.	Kelias yra laisvoje valstybinėje žemėje / Keliui suformuotas žemės sklypas priklauso Savivaldybei / Savivaldybės administracijai	Kelio ruožas kerta privačius žemės sklypus (Unik. Nr. 4174-0200-0215, 4400-3796-7469, 4400-5246-6554)		+
2.	Kelio juosta yra ne mažesnė kaip 4,5 m (Statybos techninis reglamentas STR 2.06.04:2014 „Gatvės ir vietinės reikšmės keliai. Bendrieji reikalavimai“)		+	
3.	Kelias nesibaigia akligatviu, o jeigu baigiasi akligatviu, jame yra apsisukimo aikštelė, kurios forma ir matmenys nustatyti aplinkos ministro tvirtinamuose statybos techniniuose reglamentuose (Gaisrinės saugos pagrindiniai reikalavimai)			+
Bendras kriterijų skaičius			1	2

Išvada: Pagal esamus kriterijus Komisija ~~pritaria~~/nepitaria (netinkamą variantą išbraukti), kad siūlomas Kelias būtų įtraukiamas į Sąrašą/~~išbraukiamas iš Sąrašo~~ (netinkamą variantą išbraukti).

Kelio atkarpa nuo Sudervės g. iki Sudervės g. 145, Pikutiškių k., Avižienių sen., Vilniaus r.
(Objekto vieta)

2026-02-25, Nr. 1.11.4

(Data, nagrinėjamo objekto eil. Nr.)



1 lentelė. Kelių įtraukimo kriterijai

El. Nr.	Kriterijaus pavadinimas	Pastabos	Taip	Ne
1.	Kelias yra laisvoje valstybinėje žemėje / Keliui suformuotas žemės sklypas priklauso Savivaldybei / Savivaldybės administracijai	Kelio ruožas kerta privačius žemės sklypus (Unik. Nr. 4400-4628-8296, 4400-2801-9314, 4400-4575-2392, 4400-2801-9203)		+
2.	Kelio juosta yra ne mažesnė kaip 4,5 m (Statybos techninis reglamentas STR 2.06.04:2014 „Gatvės ir vietinės reikšmės keliai. Bendrieji reikalavimai“)			+
3.	Kelias nesibaigia akligatviu, o jeigu baigiasi akligatviu, jame yra apsisukimo aikštelė, kurios forma ir matmenys nustatyti aplinkos ministro tvirtinamuose statybos techniniuose reglamentuose (Gaisrinės saugos pagrindiniai reikalavimai)			+
Bendras kriterijų skaičius			0	3

Išvada: Pagal esamus kriterijus Komisija ~~pritaria~~/nepritaria (netinkamą variantą išbraukti), kad siūlomas Kelias būtų įtraukiamas į Sąrašą/~~išbraukiamas iš Sąrašo~~ (netinkamą variantą išbraukti).

Ajerų aklg., Pikutiškių k., Avižienių sen., Vilniaus r.
(Objekto vieta)

2026-02-25, Nr. 1.11.5

(Data, nagrinėjamo objekto eil. Nr.)



1 lentelė. Kelių įtraukimo kriterijai

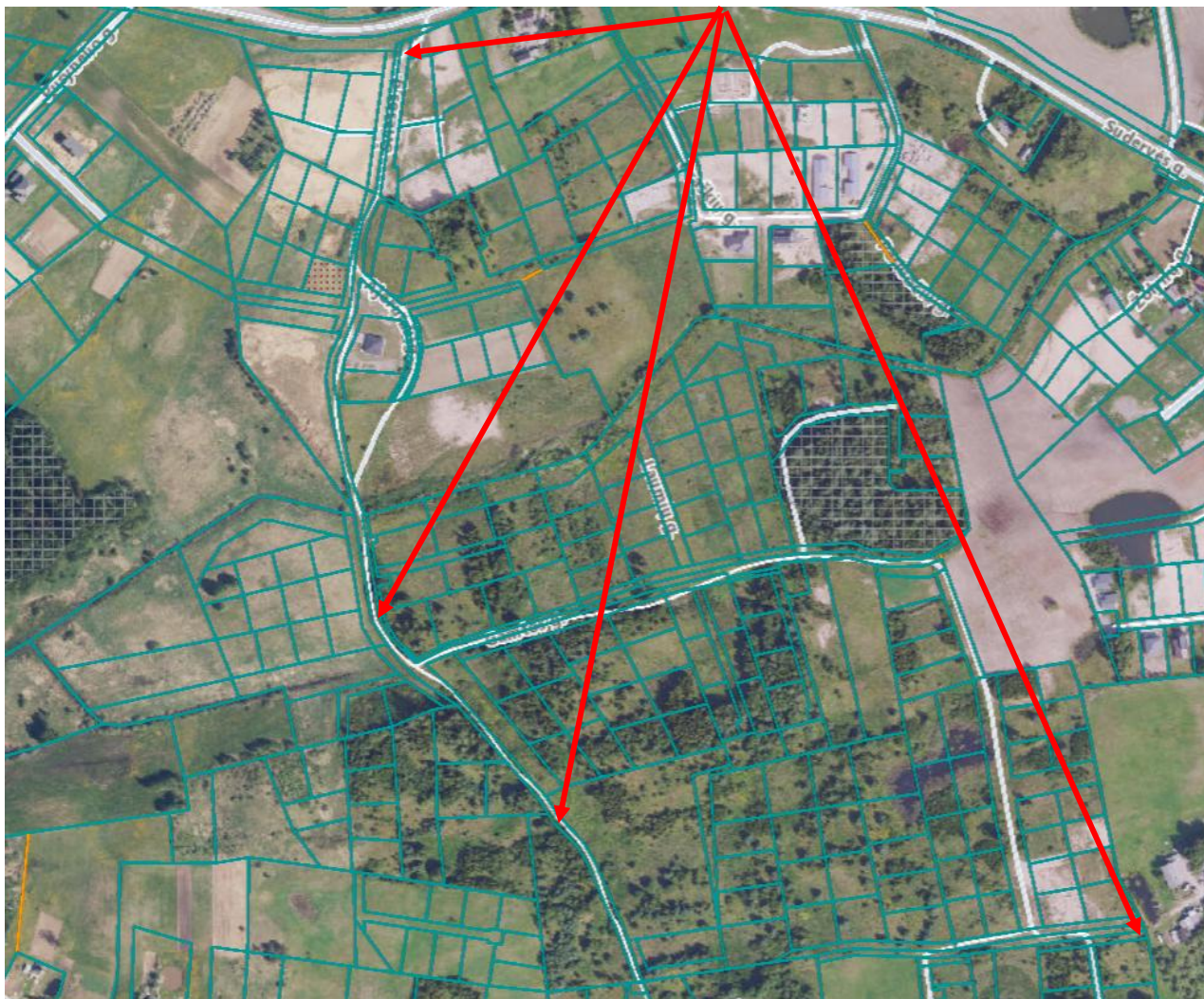
El. Nr.	Kriterijaus pavadinimas	Pastabos	Taip	Ne
1.	Kelias yra laisvoje valstybinėje žemėje / Keliui suformuotas žemės sklypas priklauso Savivaldybei / Savivaldybės administracijai	Kelio ruožas kerta privatų žemės sklypą (Unik. Nr. 4400-1320-9597)		+
2.	Kelio juosta yra ne mažesnė kaip 4,5 m (Statybos techninis reglamentas STR 2.06.04:2014 „Gatvės ir vietinės reikšmės keliai. Bendrieji reikalavimai“)			+
3.	Kelias nesibaigia akligatviu, o jeigu baigiasi akligatviu, jame yra apsisukimo aikštelė, kurios forma ir matmenys nustatyti aplinkos ministro tvirtinamuose statybos techniniuose reglamentuose (Gaisrinės saugos pagrindiniai reikalavimai)			+
Bendras kriterijų skaičius			0	3

Išvada: Pagal esamus kriterijus Komisija ~~pritaria~~/nepritaria (netinkamą variantą išbraukti), kad siūlomas Kelias būtų įtraukiamas į Sąrašą/~~išbraukiamas iš Sąrašo~~ (netinkamą variantą išbraukti).

Šviesos g., Pikutiškių k., Avižienių sen., Vilniaus r.
(Objekto vieta)

2026-02-25, Nr. 1.11.6

(Data, nagrinėjamo objekto eil. Nr.)



1 lentelė. Kelių įtraukimo kriterijai

El. Nr.	Kriterijaus pavadinimas	Pastabos	Taip	Ne
1.	Kelias yra laisvoje valstybinėje žemėje / Keliui suformuotas žemės sklypas priklauso Savivaldybei / Savivaldybės administracijai	Kelio ruožas kerta privačius žemės sklypus (Unik. Nr. 4400-2205-4502, 4400-5853-2148, 4400-3799-7169, 4400-2205-4513)		+
2.	Kelio juosta yra ne mažesnė kaip 4,5 m (Statybos techninis reglamentas STR 2.06.04:2014 „Gatvės ir vietinės reikšmės keliai. Bendrieji reikalavimai“)	Laisvos valstybinės žemės plotis 4,0 m		+
3.	Kelias nesibaigia akligatviu, o jeigu baigiasi akligatviu, jame yra apsisukimo aikštelė, kurios forma ir matmenys nustatyti aplinkos ministro tvirtinamuose statybos techniniuose reglamentuose (Gaisrinės saugos pagrindiniai reikalavimai)			+
Bendras kriterijų skaičius			0	3

Išvada: Pagal esamus kriterijus Komisija ~~pritaria~~/nepritaria (netinkamą variantą išbraukti), kad siūlomas Kelias būtų įtraukiamas į Sąrašą/~~išbraukiamas iš Sąrašo~~ (netinkamą variantą išbraukti).

Kelio atkarpa nuo Vaikystės g. 18, Avižieniai, Vilniaus r. iki Vaikystės g. 18E, Avižieniai, Vilniaus r.

(Objekto vieta)

2026-02-25, Nr. 1.11.7

(Data, nagrinėjamo objekto eil. Nr.)



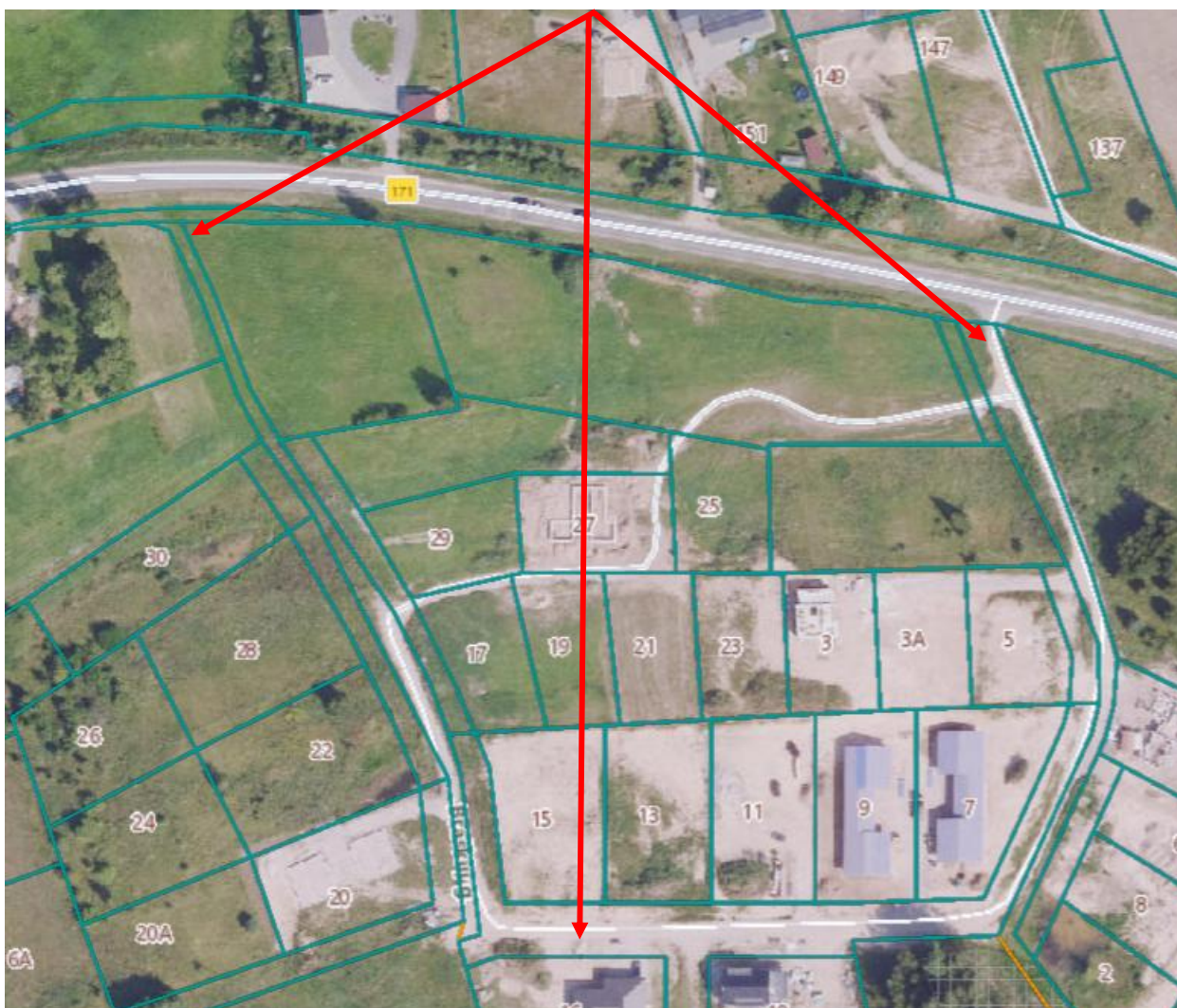
1 lentelė. Kelių įtraukimo kriterijai

El. Nr.	Kriterijaus pavadinimas	Pastabos	Taip	Ne
1.	Kelias yra laisvoje valstybinėje žemėje / Keliui suformuotas žemės sklypas priklauso Savivaldybei / Savivaldybės administracijai	Kelio ruožas kerta privačius žemės sklypus		+
2.	Kelio juosta yra ne mažesnė kaip 4,5 m (Statybos techninis reglamentas STR 2.06.04:2014 „Gatvės ir vietinės reikšmės keliai. Bendrieji reikalavimai“)			+
3.	Kelias nesibaigia akligatviu, o jeigu baigiasi akligatviu, jame yra apsisukimo aikštelė, kurios forma ir matmenys nustatyti aplinkos ministro tvirtinamuose statybos techniniuose reglamentuose (Gaisrinės saugos pagrindiniai reikalavimai)			+
Bendras kriterijų skaičius			0	3

Išvada: Pagal esamus kriterijus Komisija ~~pritaria~~/nepitaria (netinkamą variantą išbraukti), kad siūlomas Kelias būtų įtraukiamas į Sąrašą/~~išbraukiamas iš Sąrašo~~ (netinkamą variantą išbraukti).

Braškių g., Pikutiškių k., Avižienių sen., Vilniaus r.
(Objekto vieta)

2026-02-25, Nr. 1.11.8
(Data, nagrinėjamo objekto eil. Nr.)



1 lentelė. Kelių įtraukimo kriterijai

El. Nr.	Kriterijaus pavadinimas	Pastabos	Taip	Ne
1.	Kelias yra laisvoje valstybinėje žemėje / Keliui suformuotas žemės sklypas priklauso Savivaldybei / Savivaldybės administracijai	Kelio ruožas kerta privatų žemės sklypą (Unik. Nr. 4400-2872-8914)		+
2.	Kelio juosta yra ne mažesnė kaip 4,5 m (Statybos techninis reglamentas STR 2.06.04:2014 „Gatvės ir vietinės reikšmės keliai. Bendrieji reikalavimai“)	Laisvos valstybinės žemės plotis 3,9 m		+
3.	Kelias nesibaigia akligatviu, o jeigu baigiasi akligatviu, jame yra apsisukimo aikštelė, kurios forma ir matmenys nustatyti aplinkos ministro tvirtinamuose statybos techniniuose reglamentuose (Gaisrinės saugos pagrindiniai reikalavimai)			+
Bendras kriterijų skaičius			0	3

Išvada: Pagal esamus kriterijus Komisija ~~pritaria~~/nepitaria (netinkamą variantą išbraukti), kad siūlomas Kelias būtų įtraukiamas į Sąrašą/~~išbraukiamas iš Sąrašo~~ (netinkamą variantą išbraukti).

Žolynų g., Pikutiškių k., Avižienių sen., Vilniaus r.
(Objekto vieta)

2026-02-25, Nr. 1.11.9
(Data, nagrinėjamo objekto eil. Nr.)



1 lentelė. Kelių įtraukimo kriterijai

El. Nr.	Kriterijaus pavadinimas	Pastabos	Taip	Ne
1.	Kelias yra laisvoje valstybinėje žemėje / Keliui suformuotas žemės sklypas priklauso Savivaldybei / Savivaldybės administracijai	Kelio ruožas kerta privačius žemės sklypus		+
2.	Kelio juosta yra ne mažesnė kaip 4,5 m (Statybos techninis reglamentas STR 2.06.04:2014 „Gatvės ir vietinės reikšmės keliai. Bendrieji reikalavimai“)			+
3.	Kelias nesibaigia akligatviu, o jeigu baigiasi akligatviu, jame yra apsisukimo aikštelė, kurios forma ir matmenys nustatyti aplinkos ministro tvirtinamuose statybos techniniuose reglamentuose (Gaisrinės saugos pagrindiniai reikalavimai)			+
Bendras kriterijų skaičius			0	3

Išvada: Pagal esamus kriterijus Komisija ~~pritaria~~/nepritaria (netinkamą variantą išbraukti), kad siūlomas Kelias būtų įtraukiamas į Sąrašą/~~išbraukiamas iš Sąrašo~~ (netinkamą variantą išbraukti).

Vanagų aklg., Saldenės k., Avižienių sen., Vilniaus r.
(Objekto vieta)

2026-02-25, Nr. 1.11.10

(Data, nagrinėjamo objekto eil. Nr.)



1 lentelė. Kelių įtraukimo kriterijai

El. Nr.	Kriterijaus pavadinimas	Pastabos	Taip	Ne
1.	Kelias yra laisvoje valstybinėje žemėje / Keliui suformuotas žemės sklypas priklauso Savivaldybei / Savivaldybės administracijai	Kelio ruožas kerta privačius žemės sklypus		+
2.	Kelio juosta yra ne mažesnė kaip 4,5 m (Statybos techninis reglamentas STR 2.06.04:2014 „Gatvės ir vietinės reikšmės keliai. Bendrieji reikalavimai“)			+
3.	Kelias nesibaigia akligatviu, o jeigu baigiasi akligatviu, jame yra apsisukimo aikštelė, kurios forma ir matmenys nustatyti aplinkos ministro tvirtinamuose statybos techniniuose reglamentuose (Gaisrinės saugos pagrindiniai reikalavimai)			+
Bendras kriterijų skaičius			0	3

Išvada: Pagal esamus kriterijus Komisija ~~pritaria~~/nepritaria (netinkamą variantą išbraukti), kad siūlomas Kelias būtų įtraukiamas į ~~Sąrašą~~/išbraukiamas iš ~~Sąrašo~~ (netinkamą variantą išbraukti).

Linų g., Klevinės k., Avižienių sen., Vilniaus r.
(Objekto vieta)

2026-02-25, Nr. 1.11.11

(Data, nagrinėjamo objekto eil. Nr.)



1 lentelė. Kelių įtraukimo kriterijai

El. Nr.	Kriterijaus pavadinimas	Pastabos	Taip	Ne
1.	Kelias yra laisvoje valstybinėje žemėje / Keliui suformuotas žemės sklypas priklauso Savivaldybei / Savivaldybės administracijai	Kelio ruožas kerta privatų žemės sklypą (Unik. Nr. 4174-0200-0660)		+
2.	Kelio juosta yra ne mažesnė kaip 4,5 m (Statybos techninis reglamentas STR 2.06.04:2014 „Gatvės ir vietinės reikšmės keliai. Bendrieji reikalavimai“)			+
3.	Kelias nesibaigia akligatviu, o jeigu baigiasi akligatviu, jame yra apsisukimo aikštelė, kurios forma ir matmenys nustatyti aplinkos ministro tvirtinamuose statybos techniniuose reglamentuose (Gaisrinės saugos pagrindiniai reikalavimai)			+
Bendras kriterijų skaičius			0	3

Išvada: Pagal esamus kriterijus Komisija ~~pritaria~~/nepritaria (netinkamą variantą išbraukti), kad siūlomas Kelias būtų įtraukiamas į Sąrašą/~~išbraukiamas iš Sąrašo~~ (netinkamą variantą išbraukti).

Vaikystės g., Avižieniai, Vilniaus r.
(Objekto vieta)

2026-02-25, Nr. 1.11.12

(Data, nagrinėjamo objekto eil. Nr.)



1 lentelė. Kelių įtraukimo kriterijai

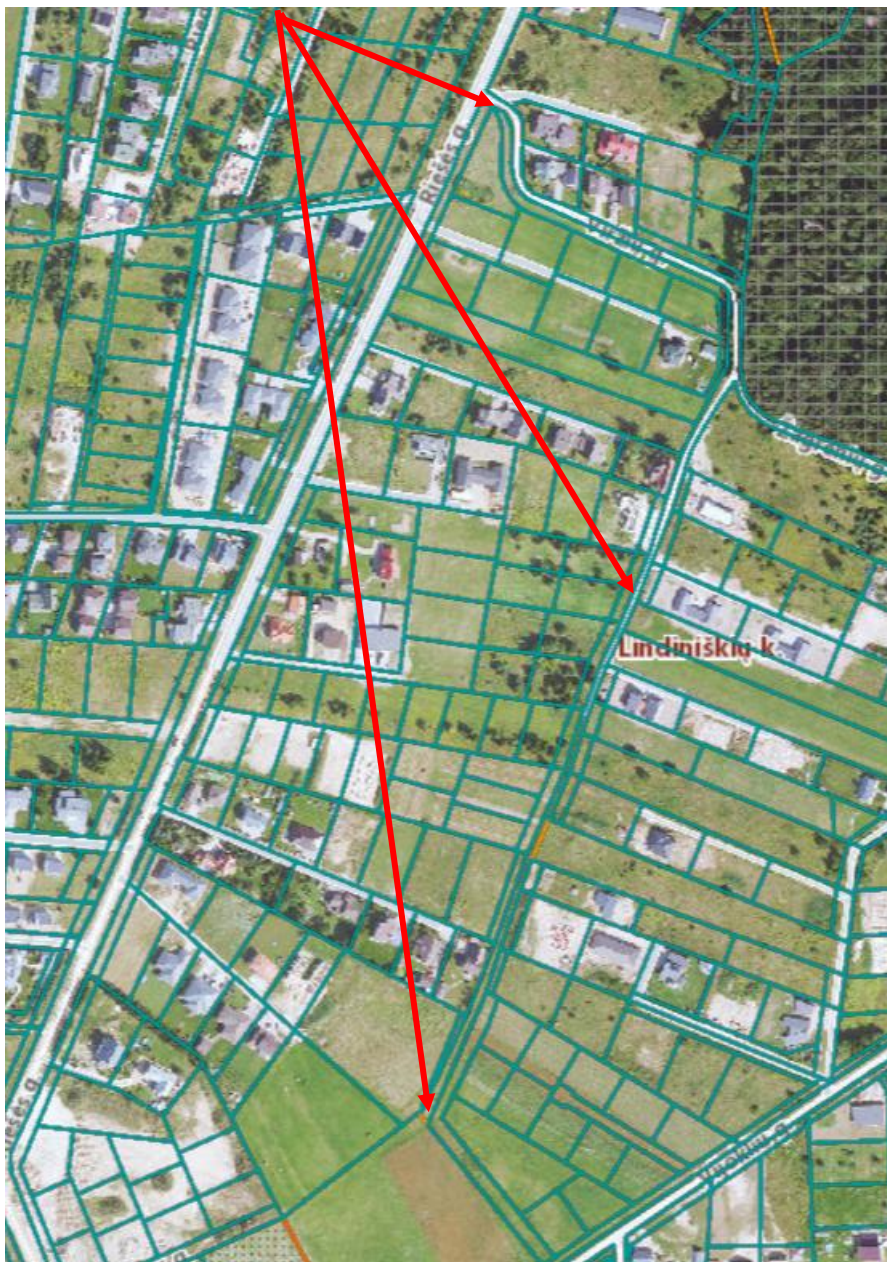
El. Nr.	Kriterijaus pavadinimas	Pastabos	Taip	Ne
1.	Kelias yra laisvoje valstybinėje žemėje / Keliui suformuotas žemės sklypas priklauso Savivaldybei / Savivaldybės administracijai	Kelio ruožas kerta privačius žemės sklypus		+
2.	Kelio juosta yra ne mažesnė kaip 4,5 m (Statybos techninis reglamentas STR 2.06.04:2014 „Gatvės ir vietinės reikšmės keliai. Bendrieji reikalavimai“)			+
3.	Kelias nesibaigia akligatviu, o jeigu baigiasi akligatviu, jame yra apsisukimo aikštelė, kurios forma ir matmenys nustatyti aplinkos ministro tvirtinamuose statybos techniniuose reglamentuose (Gaisrinės saugos pagrindiniai reikalavimai)		+	
Bendras kriterijų skaičius			1	2

Išvada: Pagal esamus kriterijus Komisija ~~pritaria~~/nepritaria (netinkamą variantą išbraukti), kad siūlomas Kelias būtų įtraukiamas į Sąrašą/~~išbraukiamas iš Sąrašo~~ (netinkamą variantą išbraukti).

Viržių g., Lindiniškių k., Avižienių sen., Vilniaus r.
(Objekto vieta)

2026-02-25, Nr. 1.11.13

(Data, nagrinėjamo objekto eil. Nr.)



1 lentelė. Kelių įtraukimo kriterijai

El. Nr.	Kriterijaus pavadinimas	Pastabos	Taip	Ne
1.	Kelias yra laisvoje valstybinėje žemėje / Keliui suformuotas žemės sklypas priklauso Savivaldybei / Savivaldybės administracijai		+	
2.	Kelio juosta yra ne mažesnė kaip 4,5 m (Statybos techninis reglamentas STR 2.06.04:2014 „Gatvės ir vietinės reikšmės keliai. Bendrieji reikalavimai“)	Laisvos valstybinės žemės plotis 4,0 m		+
3.	Kelias nesibaigia akligatviu, o jeigu baigiasi akligatviu, jame yra apsisukimo aikštelė, kurios forma ir matmenys nustatyti aplinkos ministro tvirtinamuose statybos techniniuose reglamentuose (Gaisrinės saugos pagrindiniai reikalavimai)			+

Bendras kriterijų skaičius		1	2
-----------------------------------	--	---	---

Išvada: Pagal esamus kriterijus Komisija ~~pritaria~~/nepitaria (netinkamą variantą išbraukti), kad siūlomas Kelias būtų įtraukiamas į Sąrašą/~~išbraukiamas iš Sąrašo~~ (netinkamą variantą išbraukti).

Kelio atkarpa nuo Saulės g. (Nr. VL7930), Avižieniai, Vilniaus r. iki Ožiarūčių g., Avižieniai, Vilniaus r.

(Objekto vieta)

2026-02-25, Nr. 1.11.14

(Data, nagrinėjamo objekto eil. Nr.)



1 lentelė. Kelių įtraukimo kriterijai

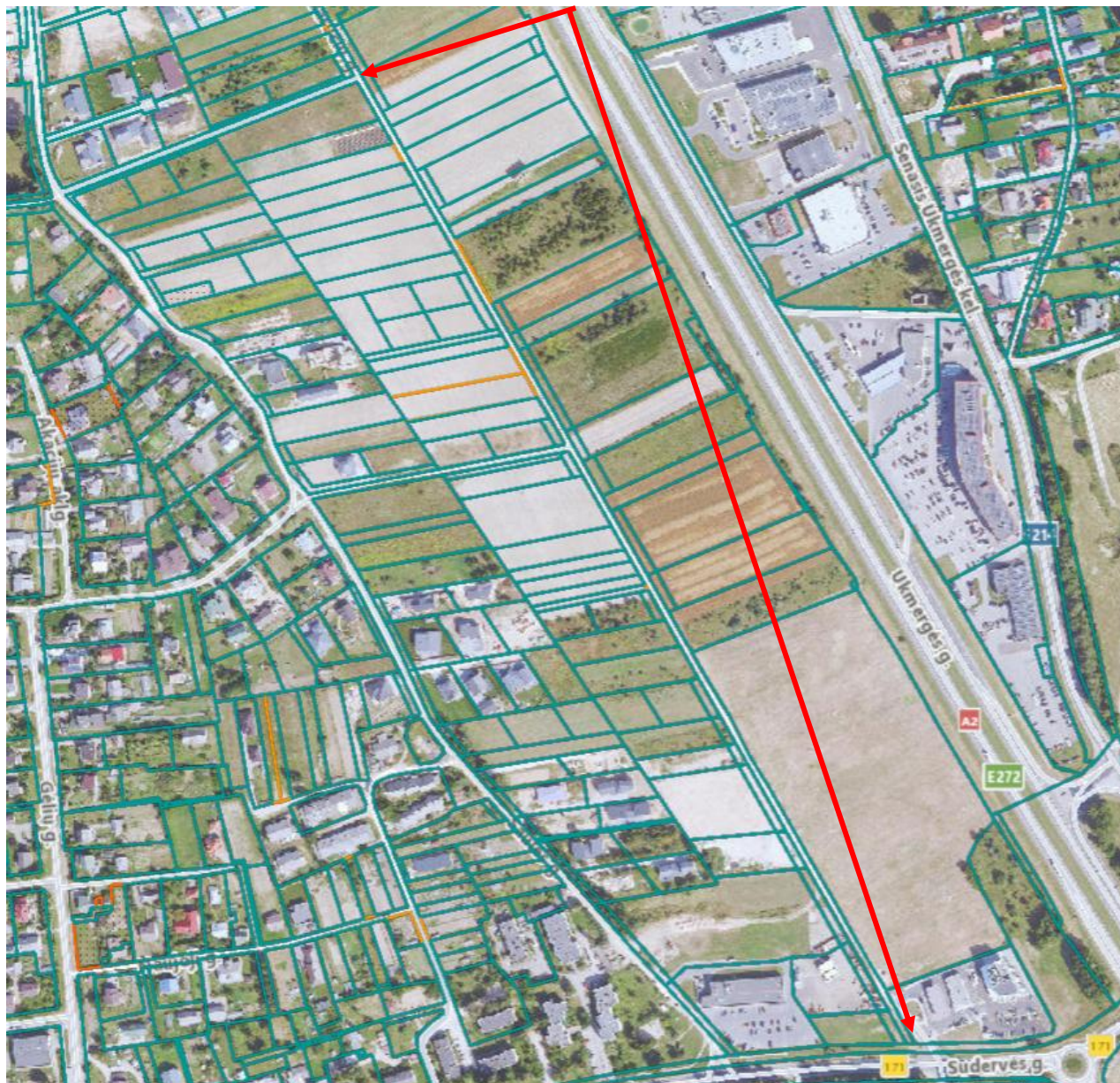
El. Nr.	Kriterijaus pavadinimas	Pastabos	Taip	Ne
1.	Kelias yra laisvoje valstybinėje žemėje / Keliui suformuotas žemės sklypas priklauso Savivaldybei / Savivaldybės administracijai		+	
2.	Kelio juosta yra ne mažesnė kaip 4,5 m (Statybos techninis reglamentas STR 2.06.04:2014 „Gatvės ir vietinės reikšmės keliai. Bendrieji reikalavimai“)		+	
3.	Kelias nesibaigia akligatviu, o jeigu baigiasi akligatviu, jame yra apsisukimo aikštelė, kurios forma ir matmenys nustatyti aplinkos ministro tvirtinamuose statybos techniniuose reglamentuose (Gaisrinės saugos pagrindiniai reikalavimai)			+
Bendras kriterijų skaičius			2	1

Išvada: Pagal esamus kriterijus Komisija ~~pritaria~~/nepritaria (netinkamą variantą išbraukti), kad siūlomas Kelias būtų įtraukiamas į ~~Sąrašą~~/išbraukiamas iš ~~Sąrašo~~ (netinkamą variantą išbraukti).

Ožiarūčių g. atkarpa, Avižieniai, Vilniaus r.
(Objekto vieta)

2026-02-25, Nr. 1.11.15

(Data, nagrinėjamo objekto eil. Nr.)



1 lentelė. Kelių įtraukimo kriterijai

El. Nr.	Kriterijaus pavadinimas	Pastabos	Taip	Ne
1.	Kelias yra laisvoje valstybinėje žemėje / Keliui suformuotas žemės sklypas priklauso Savivaldybei / Savivaldybės administracijai			+
2.	Kelio juosta yra ne mažesnė kaip 4,5 m (Statybos techninis reglamentas STR 2.06.04:2014 „Gatvės ir vietinės reikšmės keliai. Bendrieji reikalavimai“)		+	
3.	Kelias nesibaigia akligatviu, o jeigu baigiasi akligatviu, jame yra apsisukimo aikštelė, kurios forma ir matmenys nustatyti aplinkos ministro tvirtinamuose statybos techniniuose reglamentuose (Gaisrinės saugos pagrindiniai reikalavimai)			+
Bendras kriterijų skaičius			1	2

Išvada: Pagal esamus kriterijus Komisija ~~pritaria~~/nepritaria (netinkamą variantą išbraukti), kad siūlomas Kelias būtų įtraukiamas į Sąrašą/~~išbraukiamas iš Sąrašo~~ (netinkamą variantą išbraukti).

Smilgų g., Avižieniai, Vilniaus r.
(Objekto vieta)

2026-02-25, Nr. 1.11.16

(Data, nagrinėjamo objekto eil. Nr.)



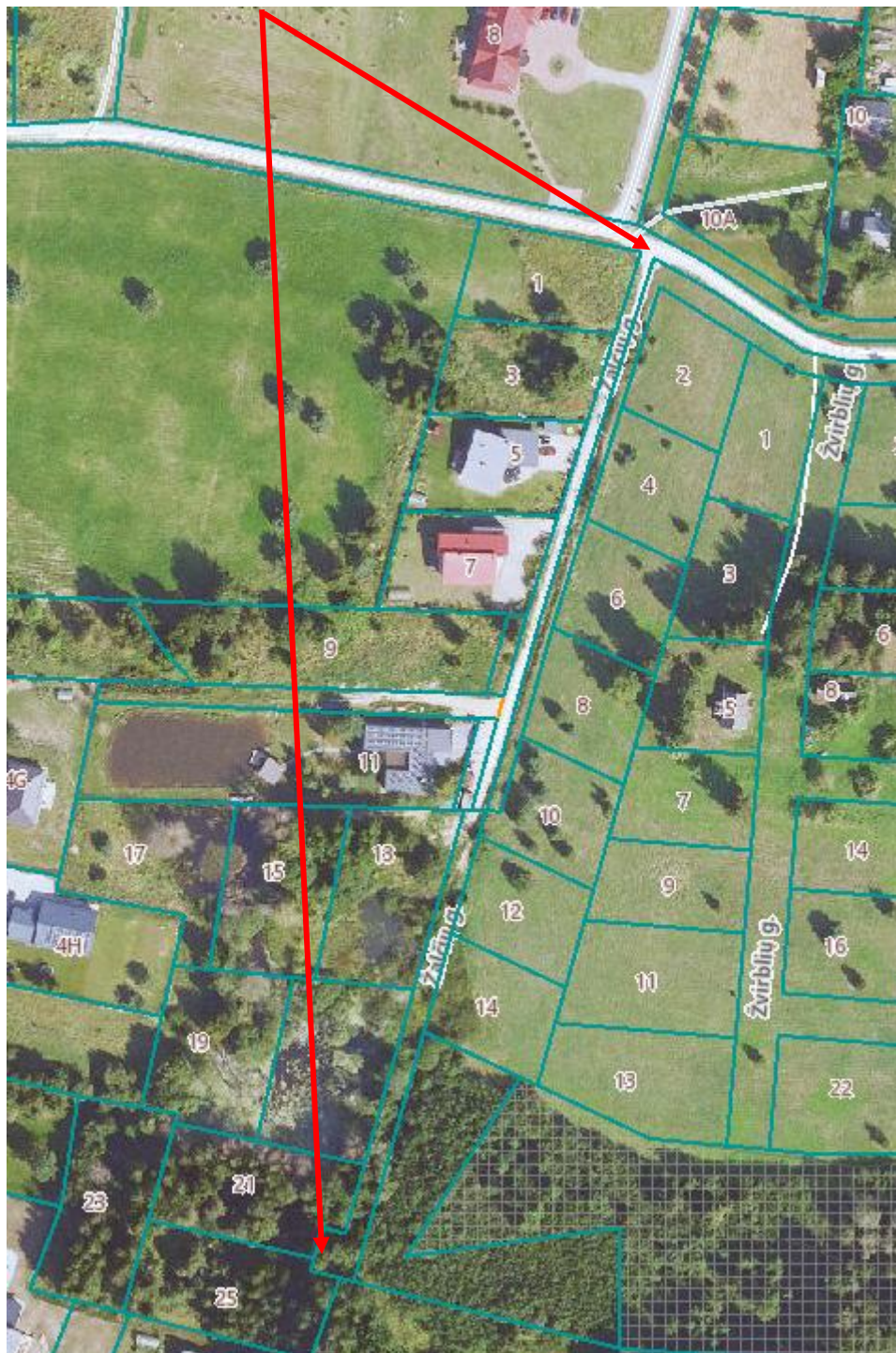
1 lentelė. Kelių įtraukimo kriterijai

El. Nr.	Kriterijaus pavadinimas	Pastabos	Taip	Ne
1.	Kelias yra laisvoje valstybinėje žemėje / Keliui suformuotas žemės sklypas priklauso Savivaldybei / Savivaldybės administracijai	Kelio ruožas kerta privačius žemės sklypus (Unik. Nr. 4400-0188-5324, 4400-2777-8578)		+
2.	Kelio juosta yra ne mažesnė kaip 4,5 m (Statybos techninis reglamentas STR 2.06.04:2014 „Gatvės ir vietinės reikšmės keliai. Bendrieji reikalavimai“)		+	
3.	Kelias nesibaigia akligatviu, o jeigu baigiasi akligatviu, jame yra apsisukimo aikštelė, kurios forma ir matmenys nustatyti aplinkos ministro tvirtinamuose statybos techniniuose reglamentuose (Gaisrinės saugos pagrindiniai reikalavimai)		+	
Bendras kriterijų skaičius			2	1

Išvada: Pagal esamus kriterijus Komisija ~~pritaria~~/nepitaria (netinkamą variantą išbraukti), kad siūlomas Kelias būtų įtraukiamas į ~~Sąrašą~~/išbraukiamas iš ~~Sąrašo~~ (netinkamą variantą išbraukti).

Žalčių g., Bendorių k., Avižienių sen., Vilniaus r.
(Objekto vieta)

2026-02-25, Nr. 1.11.17
(Data, nagrinėjamo objekto eil. Nr.)



1 lentelė. Kelių įtraukimo kriterijai

El. Nr.	Kriterijaus pavadinimas	Pastabos	Taip	Ne
1.	Kelias yra laisvoje valstybinėje žemėje / Keliui suformuotas žemės sklypas priklauso Savivaldybei / Savivaldybės administracijai	Kelio ruožas kerta privatų žemės sklypą (Unik. Nr. 4400-5077-4631)		+
2.	Kelio juosta yra ne mažesnė kaip 4,5 m (Statybos techninis reglamentas STR 2.06.04:2014 „Gatvės ir vietinės reikšmės keliai. Bendrieji reikalavimai“)	Laisvos valstybinės žemės plotis 4,0 m		+
3.	Kelias nesibaigia akligatviu, o jeigu baigiasi akligatviu, jame yra apsisukimo aikštelė, kurios forma ir matmenys nustatyti aplinkos ministro tvirtinamuose statybos techniniuose reglamentuose (Gaisrinės saugos pagrindiniai reikalavimai)			+
Bendras kriterijų skaičius			0	3

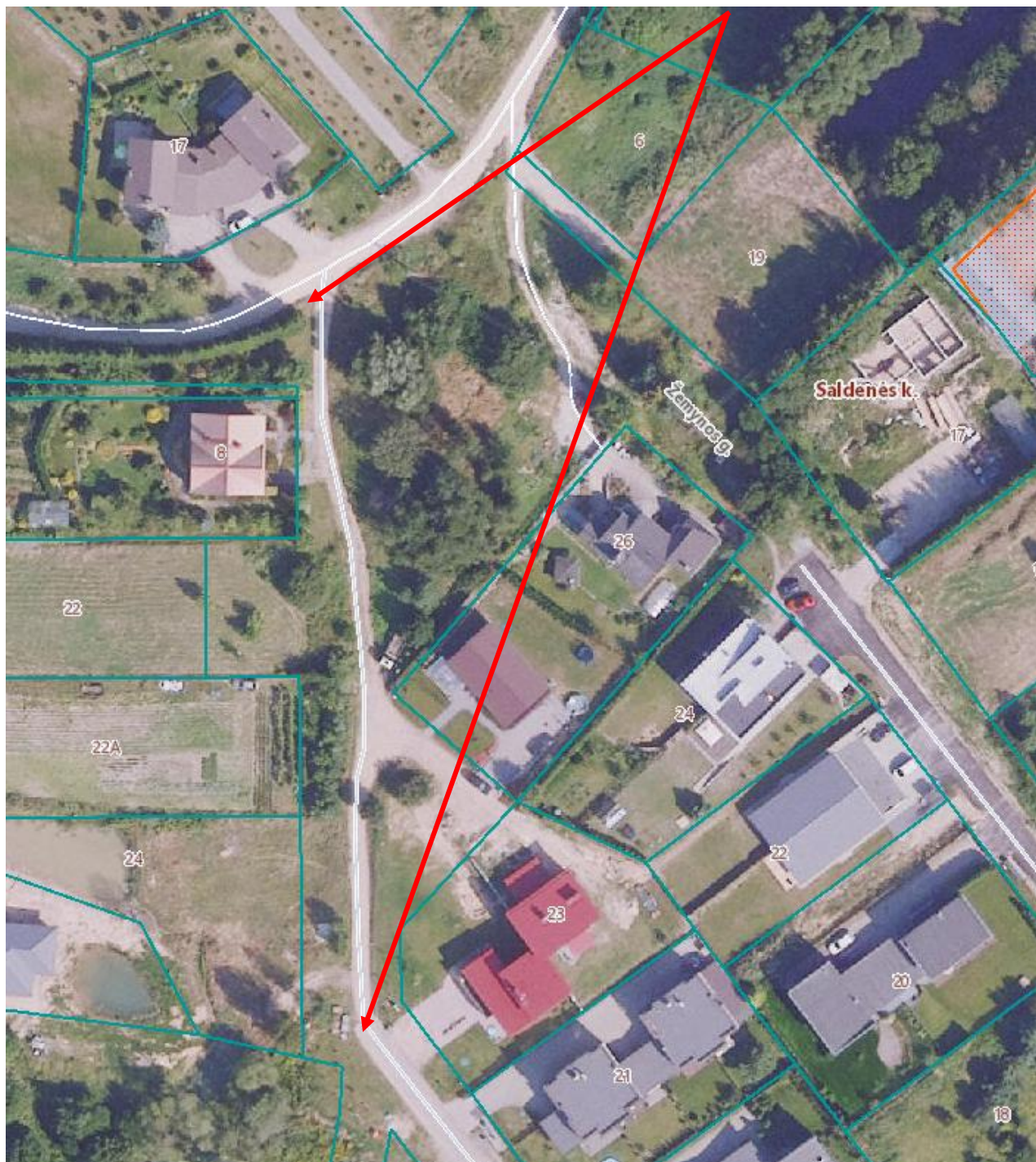
Išvada: Pagal esamus kriterijus Komisija ~~pritaria~~/nepitaria (netinkamą variantą išbraukti), kad siūlomas Kelias būtų įtraukiamas į Sąrašą/~~išbraukiamas iš Sąrašo~~ (netinkamą variantą išbraukti).

Kelio atkarpa nuo Saldenės g. (Nr. VL7957), Saldenės k., Avižienių sen., Vilniaus r. iki Migdolų g. (Nr. VL7955), Pikutiškių k., Avižienių sen., Vilniaus r.

(Objekto vieta)

2026-02-25, Nr. 1.11.18

(Data, nagrinėjamo objekto eil. Nr.)



1 lentelė. Kelių įtraukimo kriterijai

El. Nr.	Kriterijaus pavadinimas	Pastabos	Taip	Ne
1.	Kelias yra laisvoje valstybinėje žemėje / Keliui suformuotas žemės sklypas priklauso Savivaldybei / Savivaldybės administracijai		+	
2.	Kelio juosta yra ne mažesnė kaip 4,5 m (Statybos techninis reglamentas STR 2.06.04:2014 „Gatvės ir vietinės reikšmės keliai. Bendrieji reikalavimai“)		+	
3.	Kelias nesibaigia akligatviu, o jeigu baigiasi akligatviu, jame yra apsisukimo aikštelė, kurios forma ir matmenys nustatyti aplinkos ministro tvirtinamuose statybos techniniuose reglamentuose (Gaisrinės saugos pagrindiniai reikalavimai)		+	
Bendras kriterijų skaičius			3	0

Išvada: Pagal esamus kriterijus Komisija ~~nepritaria~~ ~~pritaria~~ (netinkamą variantą išbraukti), kad siūlomas Kelias būtų įtraukiamas į ~~Sąrašą~~ ~~išbraukiamas iš Sąrašo~~ (netinkamą variantą išbraukti).

Kelio atkarpa nuo Kernavės g. 15, Avižieniai, Vilniaus r. iki Kernavės g. 13, Avižieniai, Vilniaus r.

(Objekto vieta)

2026-02-25, Nr. 1.11.19

(Data, nagrinėjamo objekto eil. Nr.)



1 lentelė. Kelių įtraukimo kriterijai

El. Nr.	Kriterijaus pavadinimas	Pastabos	Taip	Ne
1.	Kelias yra laisvoje valstybinėje žemėje / Keliui suformuotas žemės sklypas priklauso Savivaldybei / Savivaldybės administracijai	Kelio ruožas kerta privatų žemės sklypą (Unik. Nr. 4400-5074-4986)		+
2.	Kelio juosta yra ne mažesnė kaip 4,5 m (Statybos techninis reglamentas STR 2.06.04:2014 „Gatvės ir vietinės reikšmės keliai. Bendrieji reikalavimai“)		+	
3.	Kelias nesibaigia akligatviu, o jeigu baigiasi akligatviu, jame yra apsisukimo aikštelė, kurios forma ir matmenys nustatyti aplinkos ministro tvirtinamuose statybos techniniuose reglamentuose (Gaisrinės saugos pagrindiniai reikalavimai)		+	
Bendras kriterijų skaičius			2	1

Išvada: Pagal esamus kriterijus Komisija ~~pritaria~~/nepitaria (netinkamą variantą išbraukti), kad siūlomas Kelias būtų įtraukiamas į Sąrašą/~~išbraukiamas iš Sąrašo~~ (netinkamą variantą išbraukti).

Kelio atkarpa nuo Ryto g. 2, Tarandės k., Avižienių sen., Vilniaus r. iki Ryto g. 24, Tarandės k., Avižienių sen., Vilniaus r.

(Objekto vieta)

2026-02-25, Nr. 1.11.20

(Data, nagrinėjamo objekto eil. Nr.)



1 lentelė. Kelių įtraukimo kriterijai

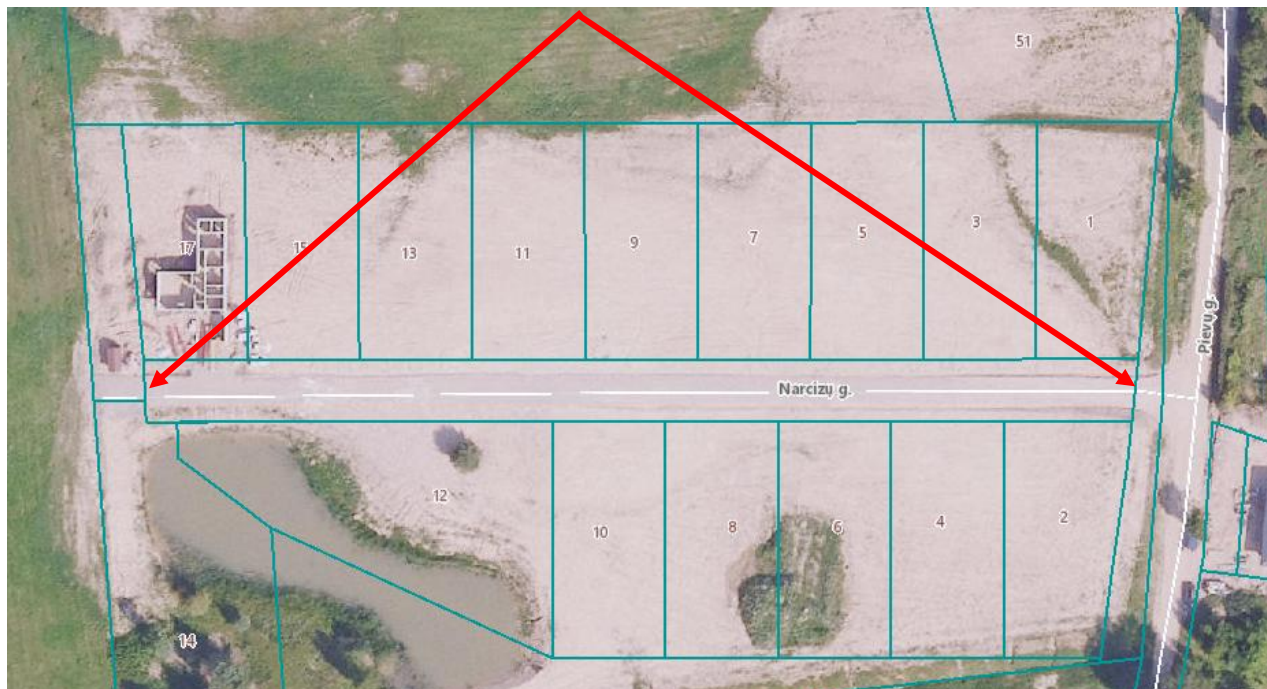
El. Nr.	Kriterijaus pavadinimas	Pastabos	Taip	Ne
1.	Kelias yra laisvoje valstybinėje žemėje / Keliui suformuotas žemės sklypas priklauso Savivaldybei / Savivaldybės administracijai		+	
2.	Kelio juosta yra ne mažesnė kaip 4,5 m (Statybos techninis reglamentas STR 2.06.04:2014 „Gatvės ir vietinės reikšmės keliai. Bendrieji reikalavimai“)		+	
3.	Kelias nesibaigia akligatviu, o jeigu baigiasi akligatviu, jame yra apsisukimo aikštelė, kurios forma ir matmenys nustatyti aplinkos ministro tvirtinamuose statybos techniniuose reglamentuose (Gaisrinės saugos pagrindiniai reikalavimai)			+
Bendras kriterijų skaičius			2	1

Išvada: Pagal esamus kriterijus Komisija ~~pritaria~~/nepritaria (netinkamą variantą išbraukti), kad siūlomas Kelias būtų įtraukiamas į ~~Sąrašą~~/išbraukiamas iš ~~Sąrašo~~ (netinkamą variantą išbraukti).

Narcizų g., Saldenės k., Avižienių sen., Vilniaus r.
(Objekto vieta)

2026-02-25, Nr. 1.11.21

(Data, nagrinėjamo objekto eil. Nr.)



1 lentelė. Kelių įtraukimo kriterijai

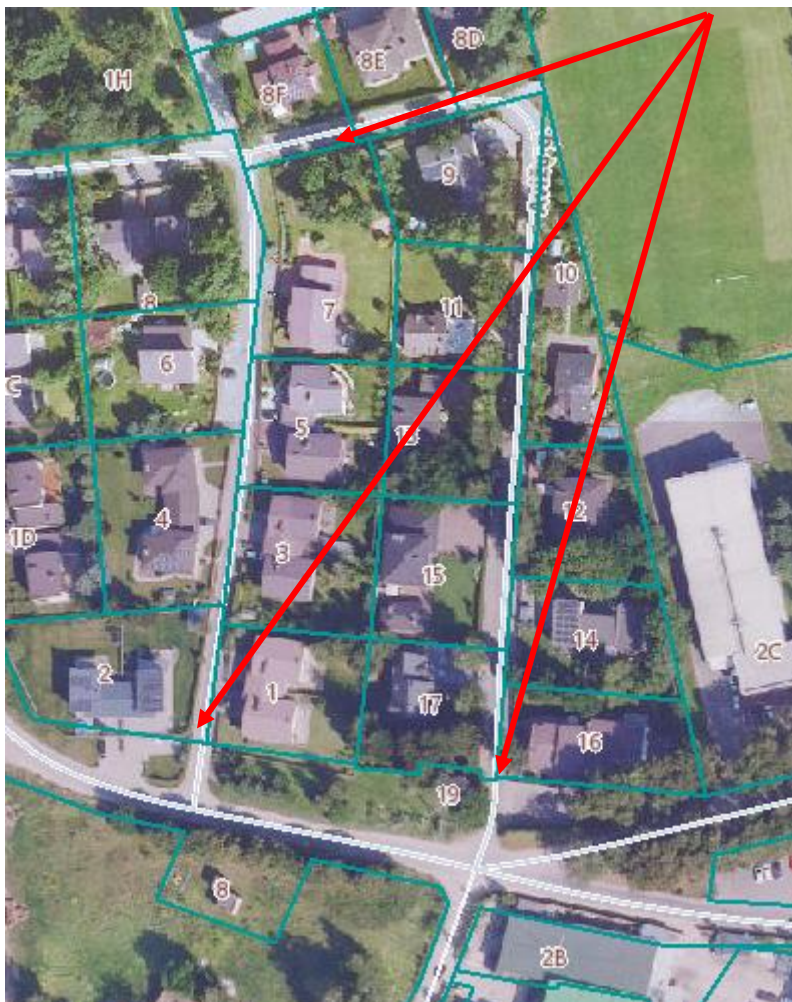
El. Nr.	Kriterijaus pavadinimas	Pastabos	Taip	Ne
1.	Kelias yra laisvoje valstybinėje žemėje / Keliui suformuotas žemės sklypas priklauso Savivaldybei / Savivaldybės administracijai	Kelio ruožas kerta privačius žemės sklypus (Unik. Nr. 4400-5707-5211, 4400-5707-5233)		+
2.	Kelio juosta yra ne mažesnė kaip 4,5 m (Statybos techninis reglamentas STR 2.06.04:2014 „Gatvės ir vietinės reikšmės keliai. Bendrieji reikalavimai“)		+	
3.	Kelias nesibaigia akligatviu, o jeigu baigiasi akligatviu, jame yra apsisukimo aikštelė, kurios forma ir matmenys nustatyti aplinkos ministro tvirtinamuose statybos techniniuose reglamentuose (Gaisrinės saugos pagrindiniai reikalavimai)		+	
Bendras kriterijų skaičius			2	1

Išvada: Pagal esamus kriterijus Komisija ~~pritaria~~/nepritaria (netinkamą variantą išbraukti), kad siūlomas Kelias būtų įtraukiamas į ~~Sąrašą~~/išbraukiamas iš ~~Sąrašo~~ (netinkamą variantą išbraukti).

Avižų g., Avižieniai, Vilniaus r.
(Objekto vieta)

2026-02-25, Nr. 1.11.22

(Data, nagrinėjamo objekto eil. Nr.)



1 lentelė. Kelių įtraukimo kriterijai

El. Nr.	Kriterijaus pavadinimas	Pastabos	Taip	Ne
1.	Kelias yra laisvoje valstybinėje žemėje / Keliui suformuotas žemės sklypas priklauso Savivaldybei / Savivaldybės administracijai	Kelio ruožas kerta privačius žemės sklypus		+
2.	Kelio juosta yra ne mažesnė kaip 4,5 m (Statybos techninis reglamentas STR 2.06.04:2014 „Gatvės ir vietinės reikšmės keliai. Bendrieji reikalavimai“)			+
3.	Kelias nesibaigia akligatviu, o jeigu baigiasi akligatviu, jame yra apsisukimo aikštelė, kurios forma ir matmenys nustatyti aplinkos ministro tvirtinamuose statybos techniniuose reglamentuose (Gaisrinės saugos pagrindiniai reikalavimai)		+	
Bendras kriterijų skaičius			1	2

Išvada: Pagal esamus kriterijus Komisija ~~pritaria~~/nepritaria (netinkamą variantą išbraukti), kad siūlomas Kelias būtų įtraukiamas į Sąrašą/~~išbraukiamas iš Sąrašo~~ (netinkamą variantą išbraukti).

Šaltalankių g., Klevinės k., Avižienių sen., Vilniaus r.
(Objekto vieta)

2026-02-25, Nr. 1.11.23

(Data, nagrinėjamo objekto eil. Nr.)



1 lentelė. Kelių įtraukimo kriterijai

El. Nr.	Kriterijaus pavadinimas	Pastabos	Taip	Ne
1.	Kelias yra laisvoje valstybinėje žemėje / Keliui suformuotas žemės sklypas priklauso Savivaldybei / Savivaldybės administracijai	Kelio ruožas kerta privatų žemės sklypą		+
2.	Kelio juosta yra ne mažesnė kaip 4,5 m (Statybos techninis reglamentas STR 2.06.04:2014 „Gatvės ir vietinės reikšmės keliai. Bendrieji reikalavimai“)			+
3.	Kelias nesibaigia akligatviu, o jeigu baigiasi akligatviu, jame yra apsisukimo aikštelė, kurios forma ir matmenys nustatyti aplinkos ministro tvirtinamuose statybos techniniuose reglamentuose (Gaisrinės saugos pagrindiniai reikalavimai)			+
Bendras kriterijų skaičius			0	3

Išvada: Pagal esamus kriterijus Komisija ~~pritaria~~/nepritaria (netinkamą variantą išbraukti), kad siūlomas Kelias būtų įtraukiamas į Sąrašą/~~išbraukiamas iš Sąrašo~~ (netinkamą variantą išbraukti).

Plytinės g., Gudelių Plytinės vs., Maišiagalos sen., Vilniaus r.
(Objekto vieta)

2026-02-25, Nr. 1.12.1
(Data, nagrinėjamo objekto eil. Nr.)



1 lentelė. Kelių įtraukimo kriterijai

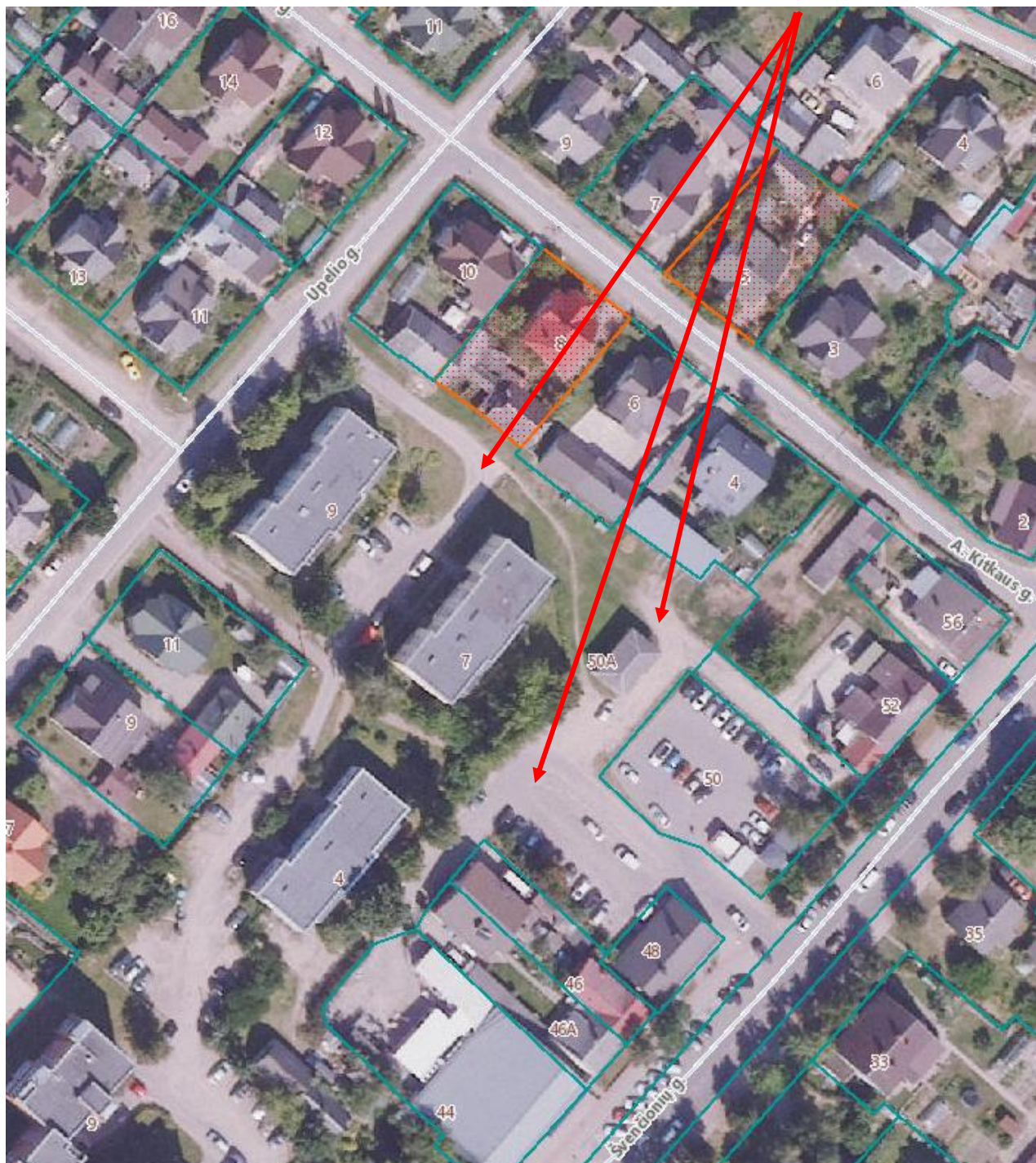
El. Nr.	Kriterijaus pavadinimas	Pastabos	Taip	Ne
1.	Kelias yra laisvoje valstybinėje žemėje / Keliui suformuotas žemės sklypas priklauso Savivaldybei / Savivaldybės administracijai		+	
2.	Kelio juosta yra ne mažesnė kaip 4,5 m (Statybos techninis reglamentas STR 2.06.04:2014 „Gatvės ir vietinės reikšmės keliai. Bendrieji reikalavimai“)		+	
3.	Kelias nesibaigia akligatviu, o jeigu baigiasi akligatviu, jame yra apsisukimo aikštelė, kurios forma ir matmenys nustatyti aplinkos ministro tvirtinamuose statybos techniniuose reglamentuose (Gaisrinės saugos pagrindiniai reikalavimai)			+
Bendras kriterijų skaičius			2	1

Išvada: Pagal esamus kriterijus Komisija ~~pritaria~~/nepritaria (netinkamą variantą išbraukti), kad siūlomas Kelias būtų įtraukiamas į ~~Sąrašą~~/išbraukiamas iš ~~Sąrašo~~ (netinkamą variantą išbraukti).

Kelio atkarpa nuo A. Naruševičiaus g. (Nr. VL7734), Nemenčinė, Vilniaus r. iki *Privažiuojamoji gatvė prie Švenčionių g. 44 nuo kelio 5216* (Nr. VL7735), Nemenčinė, Vilniaus r.
(Objekto vieta)

2026-02-25, Nr. 1.13.1

(Data, nagrinėjamo objekto eil. Nr.)



1 lentelė. Kelių įtraukimo kriterijai

El. Nr.	Kriterijaus pavadinimas	Pastabos	Taip	Ne
1.	Kelias yra laisvoje valstybinėje žemėje / Keliui suformuotas žemės sklypas priklauso Savivaldybei / Savivaldybės administracijai			+
2.	Kelio juosta yra ne mažesnė kaip 4,5 m (Statybos techninis reglamentas STR 2.06.04:2014 „Gatvės ir vietinės reikšmės keliai. Bendrieji reikalavimai“)			+
3.	Kelias nesibaigia akligatviu, o jeigu baigiasi akligatviu, jame yra apsisukimo aikštelė, kurios forma ir matmenys nustatyti aplinkos ministro tvirtinamuose statybos techniniuose reglamentuose (Gaisrinės saugos pagrindiniai reikalavimai)		+	
Bendras kriterijų skaičius			1	2

Išvada: Pagal esamus kriterijus Komisija ~~pritaria~~/nepritaria (netinkamą variantą išbraukti), kad siūlomas Kelias būtų įtraukiamas į ~~Sąrašą~~/išbraukiamas iš ~~Sąrašo~~ (netinkamą variantą išbraukti).

Kelio atkarpa nuo Kosmonautų g. (Nr. VL7709), Nemenčinė, Vilniaus r. iki Kosmonautų g. 5, Nemenčinė, Vilniaus r.

(Objekto vieta)

2026-02-25, Nr. 1.13.2

(Data, nagrinėjamo objekto eil. Nr.)



1 lentelė. Kelių įtraukimo kriterijai

El. Nr.	Kriterijaus pavadinimas	Pastabos	Taip	Ne
1.	Kelias yra laisvoje valstybinėje žemėje / Keliui suformuotas žemės sklypas priklauso Savivaldybei / Savivaldybės administracijai		+	
2.	Kelio juosta yra ne mažesnė kaip 4,5 m (Statybos techninis reglamentas STR 2.06.04:2014 „Gatvės ir vietinės reikšmės keliai. Bendrieji reikalavimai“)		+	
3.	Kelias nesibaigia akligatviu, o jeigu baigiasi akligatviu, jame yra apsisukimo aikštelė, kurios forma ir matmenys nustatyti aplinkos ministro tvirtinamuose statybos techniniuose reglamentuose (Gaisrinės saugos pagrindiniai reikalavimai)		+	
Bendras kriterijų skaičius			3	0

Išvada: Pagal esamus kriterijus Komisija pritaria/~~nepritaria~~ (netinkamą variantą išbraukti), kad siūlomas Kelias būtų įtraukiamas į Sąrašą/~~išbraukiamas iš Sąrašo~~ (netinkamą variantą išbraukti).

Kelio atkarpa nuo Medelyno g. (Nr. VL8731), Grigaičiai, Vilniaus r. iki Pergalės g., Vilniaus r.
(Objekto vieta)

2026-02-25, Nr. 1.14.1
(Data, nagrinėjamo objekto eil. Nr.)



1 lentelė. Kelių įtraukimo kriterijai

El. Nr.	Kriterijaus pavadinimas	Pastabos	Taip	Ne
1.	Kelias yra laisvoje valstybinėje žemėje / Keliui suformuotas žemės sklypas priklauso Savivaldybei / Savivaldybės administracijai		+	
2.	Kelio juosta yra ne mažesnė kaip 4,5 m (Statybos techninis reglamentas STR 2.06.04:2014 „Gatvės ir vietinės reikšmės keliai. Bendrieji reikalavimai“)		+	
3.	Kelias nesibaigia akligatviu, o jeigu baigiasi akligatviu, jame yra apsisukimo aikštelė, kurios forma ir matmenys nustatyti aplinkos ministro tvirtinamuose statybos techniniuose reglamentuose (Gaisrinės saugos pagrindiniai reikalavimai)		+	
Bendras kriterijų skaičius			3	0

Išvada: Pagal esamus kriterijus Komisija ~~pritaria~~ ~~nepritaria~~ (netinkamą variantą išbraukti), kad siūlomas Kelias būtų įtraukiamas į Sąrašą/~~išbraukiamas iš Sąrašo~~ (netinkamą variantą išbraukti).

Puntuko g., Akmeniškių k., Marijampolio sen., Vilniaus r.
(Objekto vieta)

2026-02-25, Nr. 1.15.1
(Data, nagrinėjamo objekto eil. Nr.)



2 lentelė. SB Kelių įtraukimo kriterijai

El. Nr.	Kriterijaus pavadinimas	Pastabos	Taip	Ne
Pagrindiniai				
1.	SB Kelio plotis yra ne mažesnis kaip 4,5 m		+	
2.	SB Kelias nesibaigia akligatviu, o jeigu baigiasi akligatviu, jame yra apsisukimo aikštelė, kurios forma ir matmenys nustatyti aplinkos ministro tvirtinamuose statybos techniniuose reglamentuose (Gaisrinės saugos pagrindiniai reikalavimai)			+
Bendras pagrindinių kriterijų skaičius			1	1
Papildomi				
1.	SB Kelias kerta bendrijos teritoriją (atlieka tranzito vaidmenį)			+

2.	SB Kelyje yra vietinės ar valstybinės reikšmės kelio sankryža arba savivaldybės nuosavybės teise bendrijos teritorijoje valdomo kelio sankryža		+	
3.	SB Kelias yra pagrindinis kitų bendrijos kelių atžvilgiu			+
Bendras papildomų kriterijų skaičius			1	2

Išvada: Pagal esamus kriterijus Komisija ~~pritaria~~/nepritaria (netinkamą variantą išbraukti), kad siūlomas Kelias būtų įtraukiamas į Sąrašą/išbraukiamas iš Sąrašo (netinkamą variantą išbraukti), neatitinka pagrindinio kriterijaus.

Kelio atkarpa nuo Miškonių g. (Nr. VL8127), Zamečkavo k., Bezdonių sen., Vilniaus r. iki Miškonių g. 44, Zamečkavo k., Bezdonių sen., Vilniaus r.

(Objekto vieta)

2026-02-25, Nr. 1.16.1

(Data, nagrinėjamo objekto eil. Nr.)



2 lentelė. SB Kelių įtraukimo kriterijai

El. Nr.	Kriterijaus pavadinimas	Pastabos	Taip	Ne
Pagrindiniai				
1.	SB Kelio plotis yra ne mažesnis kaip 4,5 m	Laisvos valstybinės žemės plotis 1,1 m		+
2.	SB Keltas nesibaigia akligatviu, o jeigu baigiasi akligatviu, jame yra apsisukimo aikštelė, kurios forma ir matmenys nustatyti aplinkos ministro tvirtinamuose statybos techniniuose reglamentuose (Gaisrinės saugos pagrindiniai reikalavimai)			+
Bendras pagrindinių kriterijų skaičius			0	2
Papildomi				
1.	SB Keltas kerta bendrijos teritoriją (atlieka tranzito vaidmenį)		+	
2.	SB Kelyje yra vietinės ar valstybinės reikšmės kelio sankryža arba savivaldybės nuosavybės teise bendrijos teritorijoje valdomo kelio sankryža			+
3.	SB Keltas yra pagrindinis kitų bendrijos kelių atžvilgiu		+	
Bendras papildomų kriterijų skaičius			2	1

Išvada: Pagal esamus kriterijus Komisija ~~pritaria~~/nepitaria (netinkamą variantą išbraukti), kad siūlomas Kelias būtų įtraukiamas į Sąrašą/išbraukiamas iš Sąrašo (netinkamą variantą išbraukti), neatitinka pagrindinio kriterijaus.

Astrų g. atkarpa, Lindiniškių k., Avižienių sen., Vilniaus r.
(Objekto vieta)

2026-02-25, Nr. 1.17.1
(Data, nagrinėjamo objekto eil. Nr.)



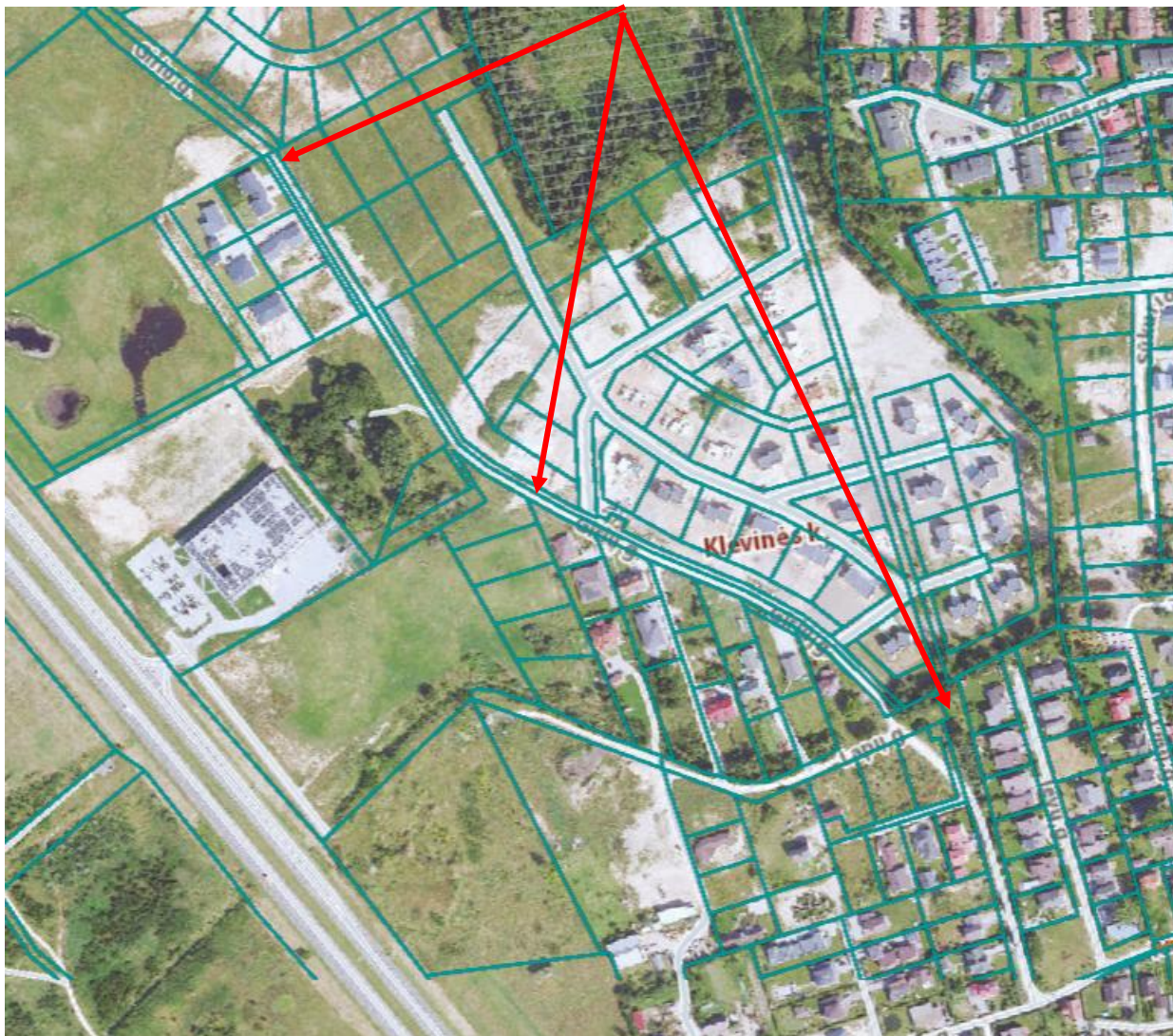
1 lentelė. Kelių įtraukimo kriterijai

El. Nr.	Kriterijaus pavadinimas	Pastabos	Taip	Ne
1.	Kelias yra laisvoje valstybinėje žemėje / Keliui suformuotas žemės sklypas priklauso Savivaldybei / Savivaldybės administracijai		+	
2.	Kelio juosta yra ne mažesnė kaip 4,5 m (Statybos techninis reglamentas STR 2.06.04:2014 „Gatvės ir vietinės reikšmės keliai. Bendrieji reikalavimai“)	Laisvos valstybinės žemės plotis 3,9 m		+
3.	Kelias nesibaigia akligatviu, o jeigu baigiasi akligatviu, jame yra apsisukimo aikštelė, kurios forma ir matmenys nustatyti aplinkos ministro tvirtinamuose statybos techniniuose reglamentuose (Gaisrinės saugos pagrindiniai reikalavimai)			+
Bendras kriterijų skaičius			1	2

Išvada: Pagal esamus kriterijus Komisija ~~pritaria~~/nepitaria (netinkamą variantą išbraukti), kad siūlomas Kelias būtų įtraukiamas į Sąrašą/~~išbraukiamas iš Sąrašo~~ (netinkamą variantą išbraukti).

Girių g., Klevinės k., Avižienių sen., Vilniaus r.
(Objekto vieta)

2026-02-25, Nr. 1.18.1
(Data, nagrinėjamo objekto eil. Nr.)



1 lentelė. Kelių įtraukimo kriterijai

El. Nr.	Kriterijaus pavadinimas	Pastabos	Taip	Ne
1.	Kelias yra laisvoje valstybinėje žemėje / Keliui suformuotas žemės sklypas priklauso Savivaldybei / Savivaldybės administracijai	Kelio ruožas kerta privatų žemės sklypą (Unik. Nr. 4474-0200-0617)		+
2.	Kelio juosta yra ne mažesnė kaip 4,5 m (Statybos techninis reglamentas STR 2.06.04:2014 „Gatvės ir vietinės reikšmės keliai. Bendrieji reikalavimai“)		+	
3.	Kelias nesibaigia akligatviu, o jeigu baigiasi akligatviu, jame yra apsisukimo aikštelė, kurios forma ir matmenys nustatyti aplinkos ministro tvirtinamuose statybos techniniuose reglamentuose (Gaisrinės saugos pagrindiniai reikalavimai)			+
Bendras kriterijų skaičius			1	2

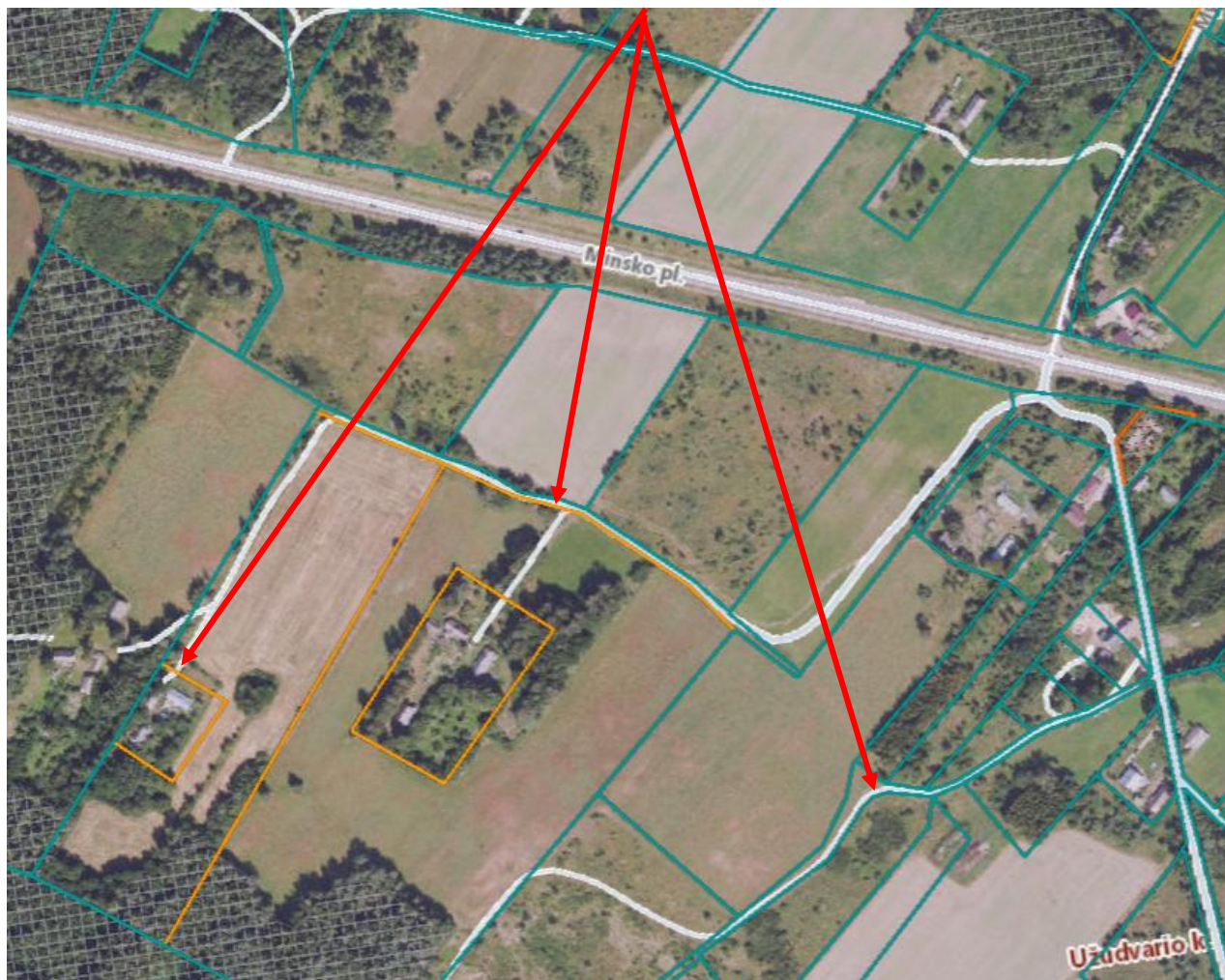
Išvada: Pagal esamus kriterijus Komisija ~~pritaria~~/nepitaria (netinkamą variantą išbraukti), kad siūlomas Kelias būtų įtraukiamas į Sąrašą/~~išbraukiamas iš Sąrašo~~ (netinkamą variantą išbraukti).

Kelio atkarpa nuo kelio *Uždvaris – Gegužinės miškas* (Nr. VL2116) iki Minsko pl. 183, Mykoliškių k., Rukainių sen., Vilniaus r.

(Objekto vieta)

2026-02-25, Nr. 1.19.1

(Data, nagrinėjamo objekto eil. Nr.)



1 lentelė. Kelių įtraukimo kriterijai

El. Nr.	Kriterijaus pavadinimas	Pastabos	Taip	Ne
1.	Kelias yra laisvoje valstybinėje žemėje / Keliui suformuotas žemės sklypas priklauso Savivaldybei / Savivaldybės administracijai	Kelio ruožas kerta privačius žemės sklypus (Unik. Nr. 4400-0082-7225, 4180-0400-0220)		+
2.	Kelio juosta yra ne mažesnė kaip 4,5 m (Statybos techninis reglamentas STR 2.06.04:2014 „Gatvės ir vietinės reikšmės keliai. Bendrieji reikalavimai“)	Laisvos valstybinės žemės plotis 3,6 m		+
3.	Kelias nesibaigia akligatviu, o jeigu baigiasi akligatviu, jame yra apsisukimo aikštelė, kurios forma ir matmenys nustatyti aplinkos ministro tvirtinamuose statybos techniniuose reglamentuose (Gaisrinės saugos pagrindiniai reikalavimai)			+
Bendras kriterijų skaičius			0	3

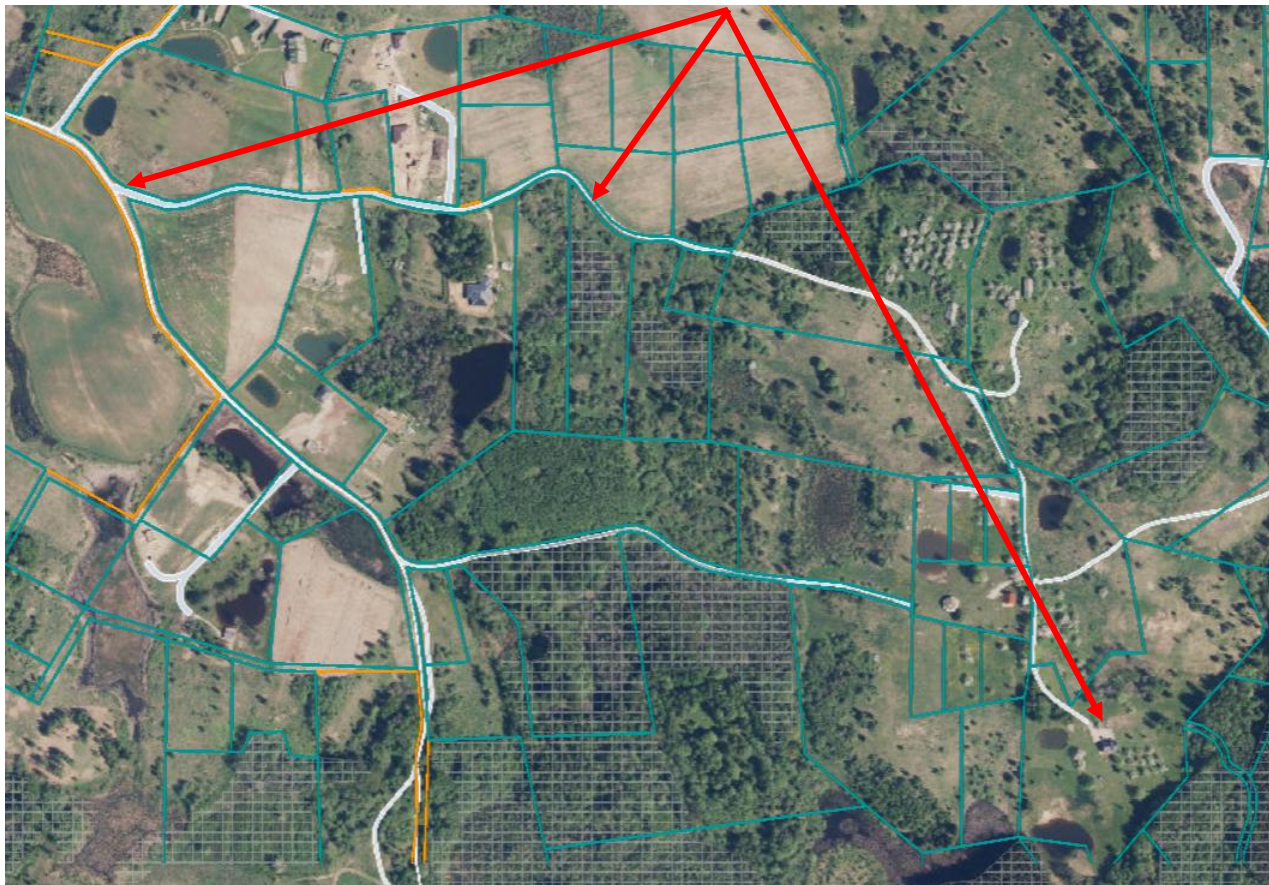
Išvada: Pagal esamus kriterijus Komisija ~~pritaria~~/nepitaria (netinkamą variantą išbraukti), kad siūlomas Kelias būtų įtraukiamas į Sąrašą/~~išbraukiamas iš Sąrašo~~ (netinkamą variantą išbraukti).

Kelio atkarpa nuo Vydautiškių g. (Nr. VL9131), Vydautiškių k., Sudervės sen., Vilniaus r. iki Vydautiškių g. 36, Vydautiškių k., Sudervės sen., Vilniaus r.

(Objekto vieta)

2026-02-25, Nr. 1.21.1

(Data, nagrinėjamo objekto eil. Nr.)



1 lentelė. Kelių įtraukimo kriterijai

El. Nr.	Kriterijaus pavadinimas	Pastabos	Taip	Ne
1.	Kelias yra laisvoje valstybinėje žemėje / Keliui suformuotas žemės sklypas priklauso Savivaldybei / Savivaldybės administracijai	Kelio ruožas kerta privačius žemės sklypus		+
2.	Kelio juosta yra ne mažesnė kaip 4,5 m (Statybos techninis reglamentas STR 2.06.04:2014 „Gatvės ir vietinės reikšmės keliai. Bendrieji reikalavimai“)	Laisvos valstybinės žemės plotis 3.9 m		+
3.	Kelias nesibaigia akligatviu, o jeigu baigiasi akligatviu, jame yra apsisukimo aikštelė, kurios forma ir matmenys nustatyti aplinkos ministro tvirtinamuose statybos techniniuose reglamentuose (Gaisrinės saugos pagrindiniai reikalavimai)			+
Bendras kriterijų skaičius			0	3

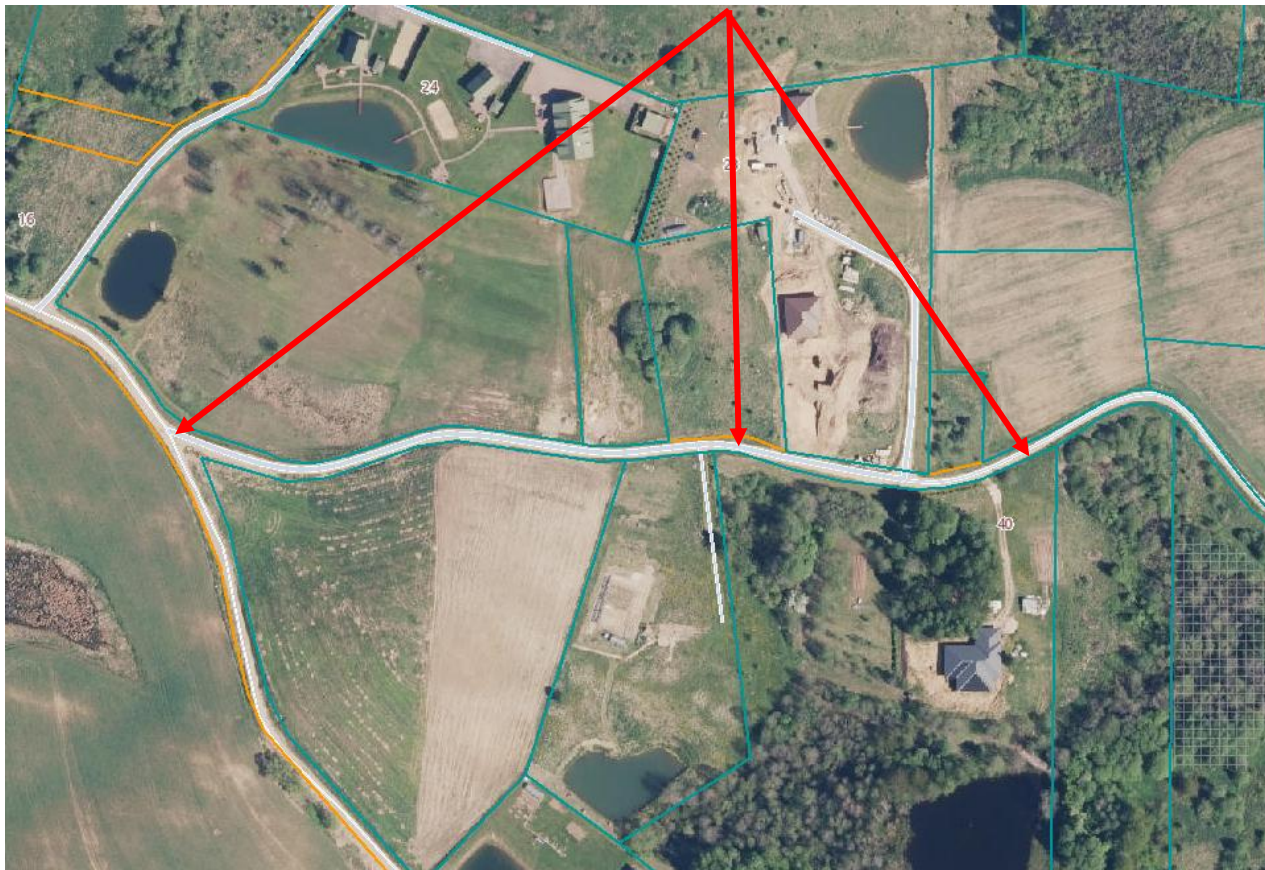
Išvada: Pagal esamus kriterijus Komisija ~~pritaria~~/nepritaria (netinkamą variantą išbraukti), kad siūlomas Kelias būtų įtraukiamas į Sąrašą/~~išbraukiamas iš Sąrašo~~ (netinkamą variantą išbraukti).

Kelio atkarpa nuo Vydautiškių g. (Nr. VL9131), Vydautiškių k., Sudervės sen., Vilniaus r. iki Vydautiškių g. 40, Vydautiškių k., Sudervės sen., Vilniaus r.

(Objekto vieta)

2026-02-25, Nr. 1.22.1

(Data, nagrinėjamo objekto eil. Nr.)



1 lentelė. Kelių įtraukimo kriterijai

El. Nr.	Kriterijaus pavadinimas	Pastabos	Taip	Ne
1.	Kelias yra laisvoje valstybinėje žemėje / Keliui suformuotas žemės sklypas priklauso Savivaldybei / Savivaldybės administracijai		+	
2.	Kelio juosta yra ne mažesnė kaip 4,5 m (Statybos techninis reglamentas STR 2.06.04:2014 „Gatvės ir vietinės reikšmės keliai. Bendrieji reikalavimai“)		+	
3.	Kelias nesibaigia akligatviu, o jeigu baigiasi akligatviu, jame yra apsisukimo aikštelė, kurios forma ir matmenys nustatyti aplinkos ministro tvirtinamuose statybos techniniuose reglamentuose (Gaisrinės saugos pagrindiniai reikalavimai)			+
Bendras kriterijų skaičius			2	1

Išvada: Pagal esamus kriterijus Komisija ~~pritaria~~/nepritaria (netinkamą variantą išbraukti), kad siūlomas Kelias būtų įtraukiamas į ~~Sąrašą~~/išbraukiamas iš ~~Sąrašo~~ (netinkamą variantą išbraukti).

Žalumos 13-oji g., Brinkiškių k., Dūkštų sen., Vilniaus r.
(Objekto vieta)

2026-02-25, Nr. 1.23.1

(Data, nagrinėjamo objekto eil. Nr.)



2 lentelė. SB Kelių įtraukimo kriterijai

El. Nr.	Kriterijaus pavadinimas	Pastabos	Taip	Ne
Pagrindiniai				
1.	SB Kelio plotis yra ne mažesnis kaip 4,5 m	Laisvos valstybinės žemės plotis 3.9 m		+
2.	SB Kelias nesibaigia akligatviu, o jeigu baigiasi akligatviu, jame yra apsisukimo aikštelė, kurios forma ir matmenys nustatyti aplinkos ministro tvirtinamuose statybos techniniuose reglamentuose (Gaisrinės saugos pagrindiniai reikalavimai)		+	
Bendras pagrindinių kriterijų skaičius			1	1
Papildomi				
1.	SB Kelias kerta bendrijos teritoriją (atlieka tranzito vaidmenį)		+	
2.	SB Kelyje yra vietinės ar valstybinės reikšmės kelio sankryža arba savivaldybės nuosavybės teise bendrijos teritorijoje valdomo kelio sankryža			+

3.	SB Kelias yra pagrindinis kitų bendrijos kelių atžvilgiu			+
Bendras papildomų kriterijų skaičius			1	2

Išvada: Pagal esamus kriterijus Komisija ~~pritaria~~/nepritaria (netinkamą variantą išbraukti), kad siūlomas Kelias būtų įtraukiamas į Sąrašą/išbraukiamas iš Sąrašo (netinkamą variantą išbraukti), neatitinka pagrindinio kriterijaus.

Žalumos 3-oji g., Brinkiškių k., Dūkštų sen., Vilniaus r.
(Objekto vieta)

2026-02-25, Nr. 1.23.2
(Data, nagrinėjamo objekto eil. Nr.)



2 lentelė. SB Kelių įtraukimo kriterijai

El. Nr.	Kriterijaus pavadinimas	Pastabos	Taip	Ne
Pagrindiniai				
1.	SB Kelio plotis yra ne mažesnis kaip 4,5 m		+	
2.	SB Kelias nesibaigia akligatviu, o jeigu baigiasi akligatviu, jame yra apsisukimo aikštelė, kurios forma ir matmenys nustatyti aplinkos ministro tvirtinamuose statybos techniniuose reglamentuose (Gaisrinės saugos pagrindiniai reikalavimai)			+
Bendras pagrindinių kriterijų skaičius			1	1
Papildomi				

1.	SB Kelias kerta bendrijos teritoriją (atlieka tranzito vaidmenį)		+	
2.	SB Kelyje yra vietinės ar valstybinės reikšmės kelio sankryža arba savivaldybės nuosavybės teise bendrijos teritorijoje valdomo kelio sankryža			+
3.	SB Kelias yra pagrindinis kitų bendrijos kelių atžvilgiu			+
Bendras papildomų kriterijų skaičius			1	2

Išvada: Pagal esamus kriterijus Komisija ~~pritaria~~/nepitaria (netinkamą variantą išbraukti), kad siūlomas Kelias būtų įtraukiamas į Sąrašą/išbraukiamas iš Sąrašo (netinkamą variantą išbraukti), neatitinka pagrindinio kriterijaus.

Kelio atkarpa nuo Pergalės g. (Nr. VL7907), Riešės k., Avižienių sen. iki Pergalės g. 11, Riešės k., Avižienių sen., Vilniaus r.

(Objekto vieta)

2026-02-25, Nr. 1.24.1

(Data, nagrinėjamo objekto eil. Nr.)



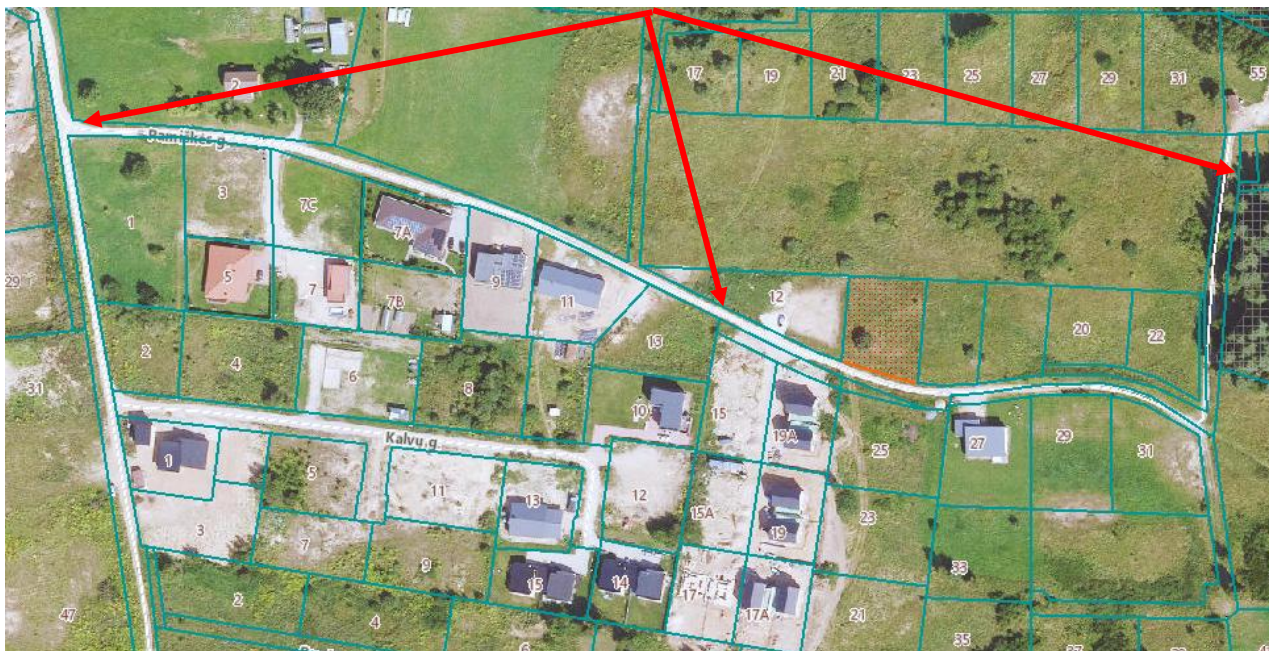
1 lentelė. Kelių įtraukimo kriterijai

El. Nr.	Kriterijaus pavadinimas	Pastabos	Taip	Ne
1.	Kelias yra laisvoje valstybinėje žemėje / Keliui suformuotas žemės sklypas priklauso Savivaldybei / Savivaldybės administracijai		+	
2.	Kelio juosta yra ne mažesnė kaip 4,5 m (Statybos techninis reglamentas STR 2.06.04:2014 „Gatvės ir vietinės reikšmės keliai. Bendrieji reikalavimai“)		+	
3.	Kelias nesibaigia akligatviu, o jeigu baigiasi akligatviu, jame yra apsisukimo aikštelė, kurios forma ir matmenys nustatyti aplinkos ministro tvirtinamuose statybos techniniuose reglamentuose (Gaisrinės saugos pagrindiniai reikalavimai)		+	
Bendras kriterijų skaičius			3	0

Išvada: Pagal esamus kriterijus Komisija ~~pritaria~~^{nepitaria} (netinkamą variantą išbraukti), kad siūlomas Kelias būtų įtraukiamas į Sąrašą/~~išbraukiamas iš Sąrašo~~ (netinkamą variantą išbraukti).

Pamiškės g., Lindiniškių k., Avižienių sen., Vilniaus r.
(Objekto vieta)

2026-02-25, Nr. 1.25.1
(Data, nagrinėjamo objekto eil. Nr.)



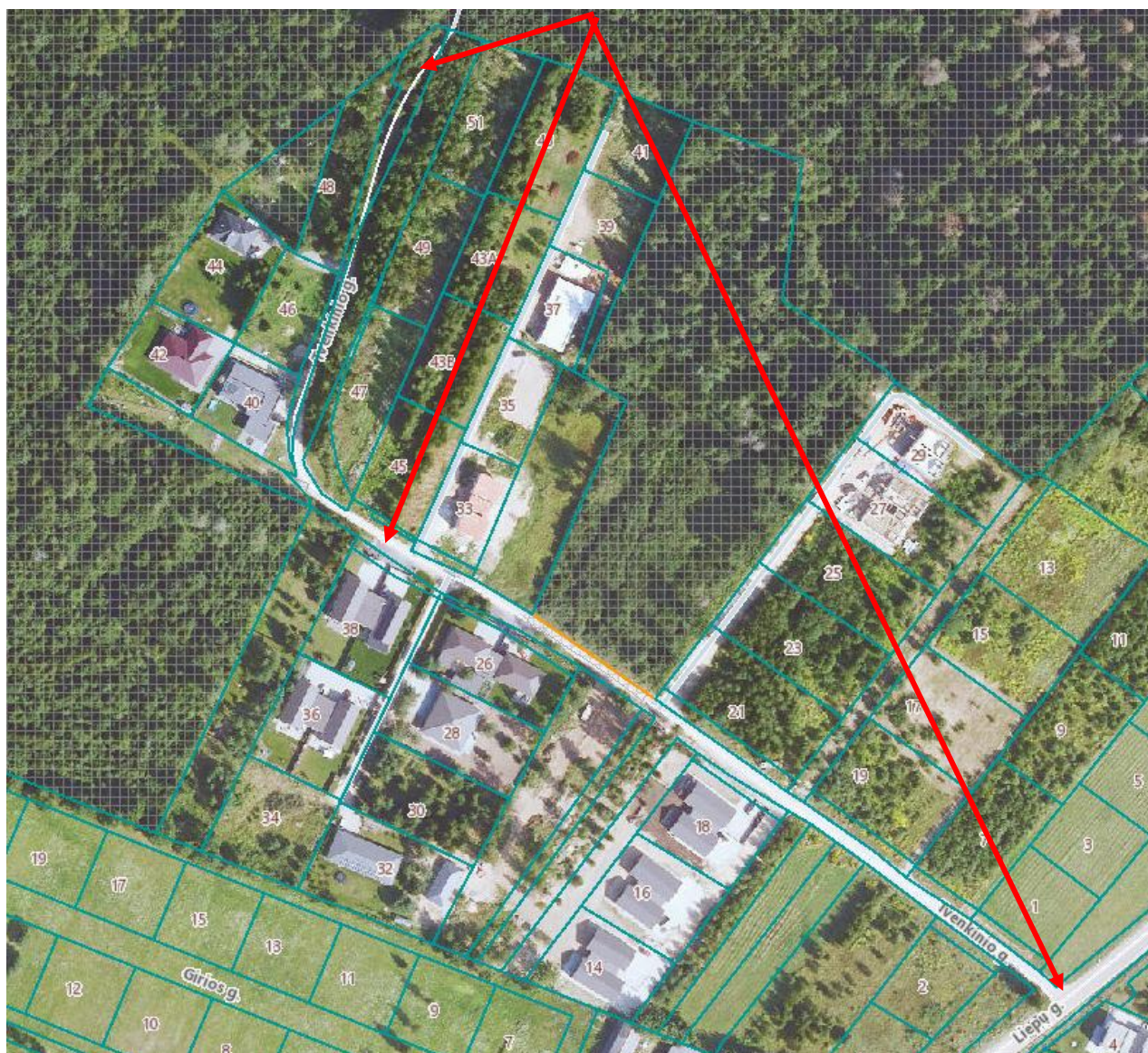
1 lentelė. Kelių įtraukimo kriterijai

El. Nr.	Kriterijaus pavadinimas	Pastabos	Taip	Ne
1.	Kelias yra laisvoje valstybinėje žemėje / Keliui suformuotas žemės sklypas priklauso Savivaldybei / Savivaldybės administracijai		+	
2.	Kelio juosta yra ne mažesnė kaip 4,5 m (Statybos techninis reglamentas STR 2.06.04:2014 „Gatvės ir vietinės reikšmės keliai. Bendrieji reikalavimai“)	Laisvos valstybinės žemės plotis 3,1 m		+
3.	Kelias nesibaigia akligatviu, o jeigu baigiasi akligatviu, jame yra apsisukimo aikštelė, kurios forma ir matmenys nustatyti aplinkos ministro tvirtinamuose statybos techniniuose reglamentuose (Gaisrinės saugos pagrindiniai reikalavimai)			+
Bendras kriterijų skaičius			1	2

Išvada: Pagal esamus kriterijus Komisija ~~pritaria~~/nepitaria (netinkamą variantą išbraukti), kad siūlomas Kelias būtų įtraukiamas į Sąrašą/~~išbraukiamas iš Sąrašo~~ (netinkamą variantą išbraukti).

Tvenkinio g., Lindiniškių k., Avižienių sen., Vilniaus r.
(Objekto vieta)

2026-02-25, Nr. 1.25.4
(Data, nagrinėjamo objekto eil. Nr.)



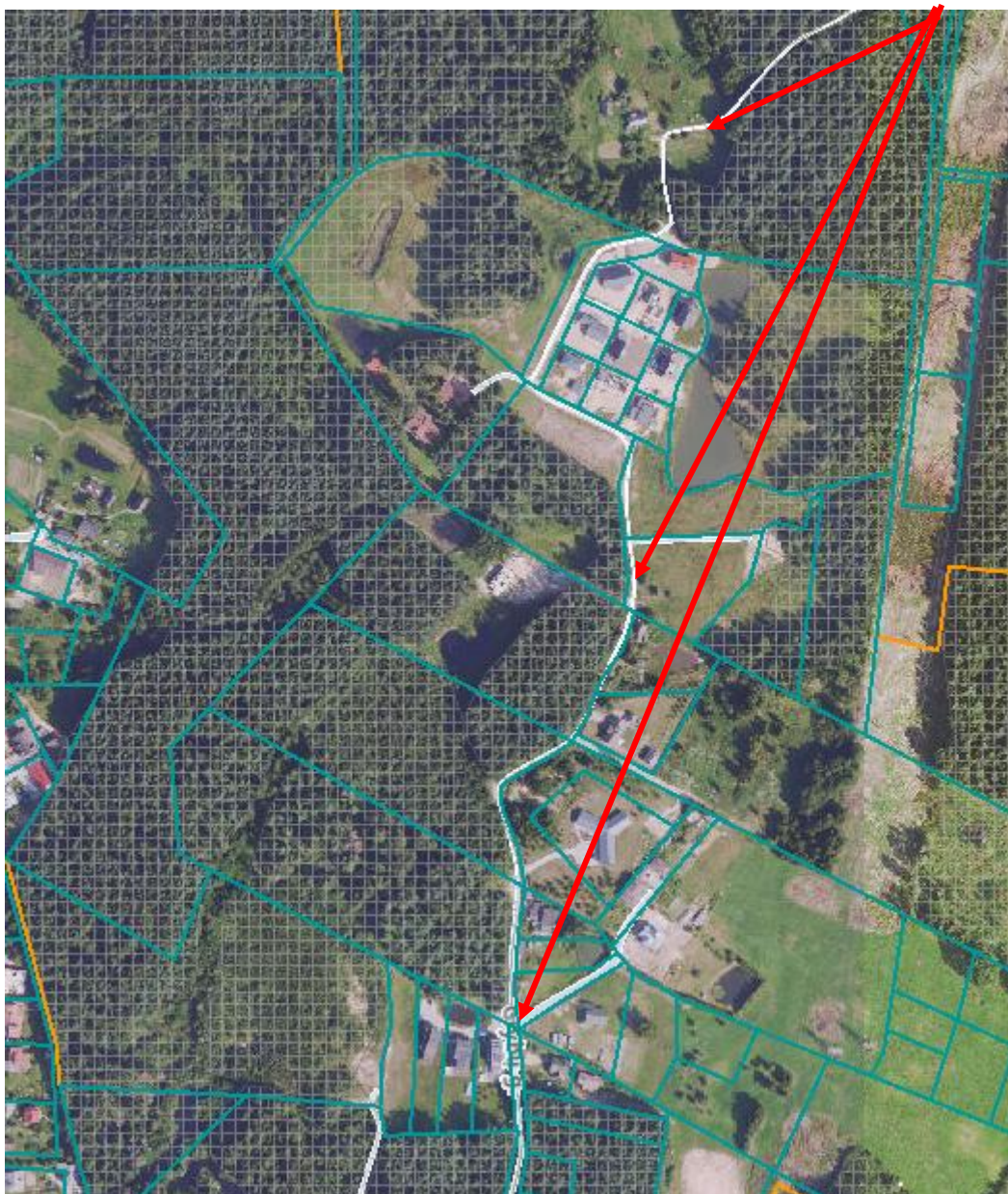
1 lentelė. Kelių įtraukimo kriterijai

El. Nr.	Kriterijaus pavadinimas	Pastabos	Taip	Ne
1.	Kelias yra laisvoje valstybinėje žemėje / Keliui suformuotas žemės sklypas priklauso Savivaldybei / Savivaldybės administracijai			+
2.	Kelio juosta yra ne mažesnė kaip 4,5 m (Statybos techninis reglamentas STR 2.06.04:2014 „Gatvės ir vietinės reikšmės keliai. Bendrieji reikalavimai“)	Laisvos valstybinės žemės plotis 3,8 m		+
3.	Kelias nesibaigia akligatviu, o jeigu baigiasi akligatviu, jame yra apsisukimo aikštelė, kurios forma ir matmenys nustatyti aplinkos ministro tvirtinamuose statybos techniniuose reglamentuose (Gaisrinės saugos pagrindiniai reikalavimai)			+
Bendras kriterijų skaičius			0	3

Išvada: Pagal esamus kriterijus Komisija ~~pritaria~~/nepitaria (netinkamą variantą išbraukti), kad siūlomas Kelias būtų įtraukiamas į Sąrašą/~~išbraukiamas iš Sąrašo~~ (netinkamą variantą išbraukti).

Grybų g. atkarpa, Pikutiškių k., Avižienių sen., Vilniaus r.
(Objekto vieta)

2026-02-25, Nr. 1.26.1
(Data, nagrinėjamo objekto eil. Nr.)



1 lentelė. Kelių įtraukimo kriterijai

El. Nr.	Kriterijaus pavadinimas	Pastabos	Taip	Ne
1.	Kelias yra laisvoje valstybinėje žemėje / Keliui suformuotas žemės sklypas priklauso Savivaldybei / Savivaldybės administracijai	Kelio ruožas kerta privačius žemės sklypus		+
2.	Kelio juosta yra ne mažesnė kaip 4,5 m (Statybos techninis reglamentas STR 2.06.04:2014 „Gatvės ir vietinės reikšmės keliai. Bendrieji reikalavimai“)			+
3.	Kelias nesibaigia akligatviu, o jeigu baigiasi akligatviu, jame yra apsisukimo aikštelė, kurios forma ir matmenys nustatyti aplinkos ministro tvirtinamuose statybos techniniuose reglamentuose (Gaisrinės saugos pagrindiniai reikalavimai)			+

Bendras kriterijų skaičius		0	3
-----------------------------------	--	---	---

Išvada: Pagal esamus kriterijus Komisija ~~pritaria~~/nepitaria (netinkamą variantą išbraukti), kad siūlomas Kelias būtų įtraukiamas į Sąrašą/~~išbraukiamas iš Sąrašo~~ (netinkamą variantą išbraukti).

Kelio atkarpa nuo Jogailos g. (Nr. VL7818), Maišiagala, Vilniaus r. iki Jogailos g. 79, Maišiagala, Vilniaus r.

(Objekto vieta)

2026-02-25, Nr. 1.29.1

(Data, nagrinėjamo objekto eil. Nr.)



1 lentelė. Kelių įtraukimo kriterijai

El. Nr.	Kriterijaus pavadinimas	Pastabos	Taip	Ne
1.	Kelias yra laisvoje valstybinėje žemėje / Keliui suformuotas žemės sklypas priklauso Savivaldybei / Savivaldybės administracijai		+	
2.	Kelio juosta yra ne mažesnė kaip 4,5 m (Statybos techninis reglamentas STR 2.06.04:2014 „Gatvės ir vietinės reikšmės keliai. Bendrieji reikalavimai“)		+	
3.	Kelias nesibaigia akligatviu, o jeigu baigiasi akligatviu, jame yra apsisukimo aikštelė, kurios forma ir matmenys nustatyti aplinkos ministro tvirtinamuose statybos techniniuose reglamentuose (Gaisrinės saugos pagrindiniai reikalavimai)		+	
Bendras kriterijų skaičius			3	0

Išvada: Pagal esamus kriterijus Komisija pritaria/~~nepitaria~~ (netinkamą variantą išbraukti), kad siūlomas Kelias būtų įtraukiamas į Sąrašą/~~išbraukiamas iš Sąrašo~~ (netinkamą variantą išbraukti).

Akacijų g., Lukšinės k., Rukainių sen., Vilniaus r.
(Objekto vieta)

2026-02-25, Nr. 1.30.1
(Data, nagrinėjamo objekto eil. Nr.)



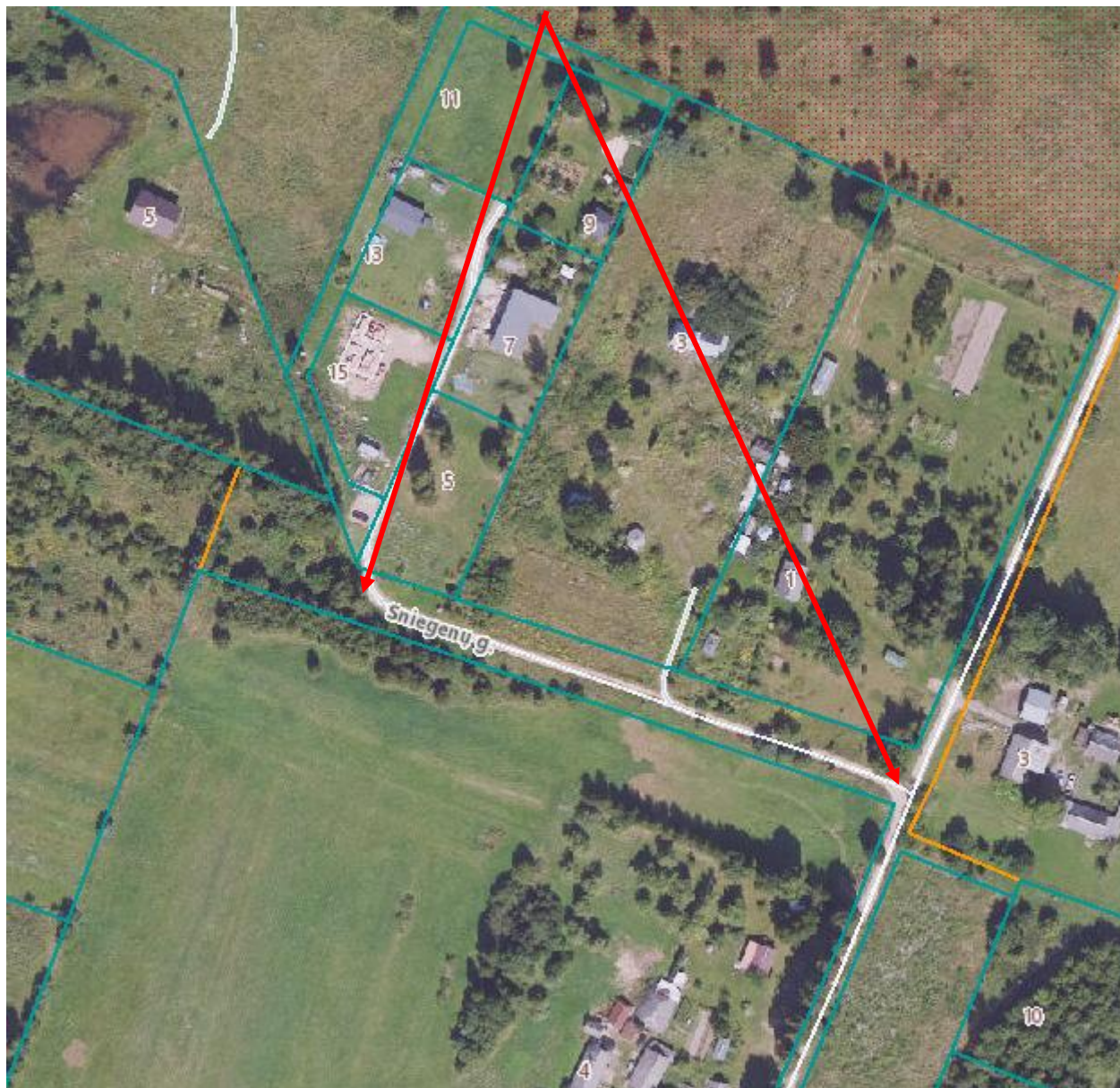
1 lentelė. Kelių įtraukimo kriterijai

El. Nr.	Kriterijaus pavadinimas	Pastabos	Taip	Ne
1.	Kelias yra laisvoje valstybinėje žemėje / Keliui suformuotas žemės sklypas priklauso Savivaldybei / Savivaldybės administracijai		+	
2.	Kelio juosta yra ne mažesnė kaip 4,5 m (Statybos techninis reglamentas STR 2.06.04:2014 „Gatvės ir vietinės reikšmės keliai. Bendrieji reikalavimai“)		+	
3.	Kelias nesibaigia akligatviu, o jeigu baigiasi akligatviu, jame yra apsisukimo aikštelė, kurios forma ir matmenys nustatyti aplinkos ministro tvirtinamuose statybos techniniuose reglamentuose (Gaisrinės saugos pagrindiniai reikalavimai)			+
Bendras kriterijų skaičius			2	1

Išvada: Pagal esamus kriterijus Komisija ~~pritaria~~/nepitaria (netinkamą variantą išbraukti), kad siūlomas Kelias būtų įtraukiamas į Sąrašą/~~išbraukiamas iš Sąrašo~~ (netinkamą variantą išbraukti).

Sniegenų g., Liepiškių k., Nemėžio sen., Vilniaus r.
(Objekto vieta)

2026-02-25, Nr. 1.31.1
(Data, nagrinėjamo objekto eil. Nr.)



1 lentelė. Kelių įtraukimo kriterijai

El. Nr.	Kriterijaus pavadinimas	Pastabos	Taip	Ne
1.	Kelias yra laisvoje valstybinėje žemėje / Keliui suformuotas žemės sklypas priklauso Savivaldybei / Savivaldybės administracijai		+	
2.	Kelio juosta yra ne mažesnė kaip 4,5 m (Statybos techninis reglamentas STR 2.06.04:2014 „Gatvės ir vietinės reikšmės keliai. Bendrieji reikalavimai“)		+	
3.	Kelias nesibaigia akligatviu, o jeigu baigiasi akligatviu, jame yra apsisukimo aikštelė, kurios forma ir matmenys nustatyti aplinkos ministro tvirtinamuose statybos techniniuose reglamentuose (Gaisrinės saugos pagrindiniai reikalavimai)		+	
Bendras kriterijų skaičius			3	0

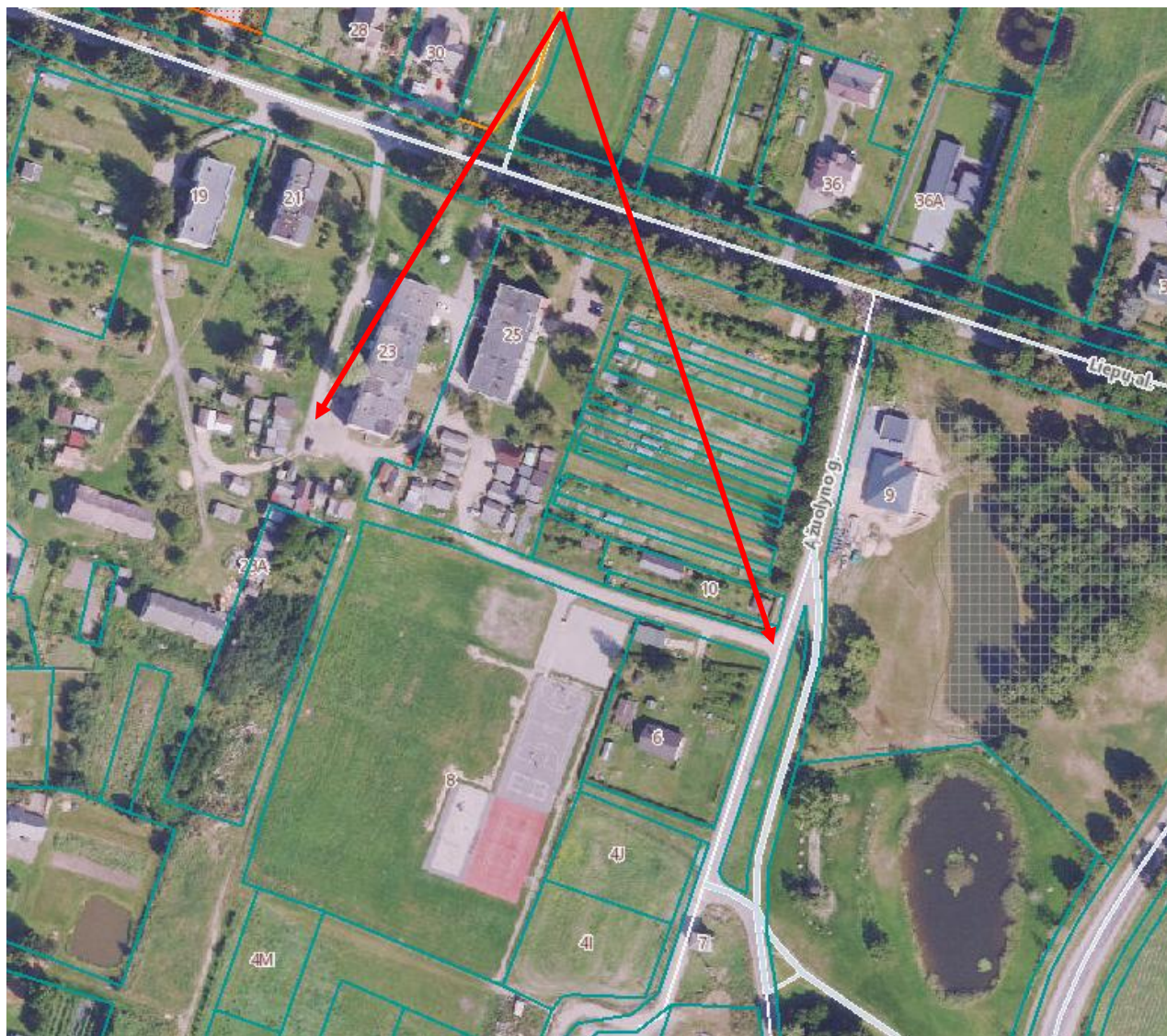
Išvada: Pagal esamus kriterijus Komisija pritaria/~~nepitaria~~ (netinkamą variantą išbraukti), kad siūlomas Kelias būtų įtraukiamas į Sąrašą/~~išbraukiamas iš Sąrašo~~ (netinkamą variantą išbraukti).

Kelio atkarpa nuo Ažuolyno g. (Nr. VL7523), Glitiškių k., Paberžės sen., Vilniaus r. iki Ažuolyno g. 8, Glitiškių k., Paberžės sen., Vilniaus r.

(Objekto vieta)

2026-02-25, Nr. 1.32.1

(Data, nagrinėjamo objekto eil. Nr.)



1 lentelė. Kelių įtraukimo kriterijai

El. Nr.	Kriterijaus pavadinimas	Pastabos	Taip	Ne
1.	Kelias yra laisvoje valstybinėje žemėje / Keliui suformuotas žemės sklypas priklauso Savivaldybei / Savivaldybės administracijai		+	
2.	Kelio juosta yra ne mažesnė kaip 4,5 m (Statybos techninis reglamentas STR 2.06.04:2014 „Gatvės ir vietinės reikšmės keliai. Bendrieji reikalavimai“)		+	
3.	Kelias nesibaigia akligatviu, o jeigu baigiasi akligatviu, jame yra apsisukimo aikštelė, kurios forma ir matmenys nustatyti aplinkos ministro tvirtinamuose statybos techniniuose reglamentuose (Gaisrinės saugos pagrindiniai reikalavimai)		+	
Bendras kriterijų skaičius			3	0

Išvada: Pagal esamus kriterijus Komisija pritaria/~~nepitaria~~ (netinkamą variantą išbraukti), kad siūlomas Kelias būtų įtraukiamas į Sąrašą/~~išbraukiamas iš Sąrašo~~ (netinkamą variantą išbraukti).

Kelio atkarpų pratęsimo, sutrumpinimo, tikslinimo, pavadinimų tikslinimo, kelio ar gatvės kategorijos nustatymo, keitimo bei juostos ar raudonųjų linijų pločio nustatymo, keitimo klausimai

- 1) Kelio Nr. VL7938 Tujų g., Avižieniai raudonųjų linijų pločio keitimas (2025-12-29 prašymo Nr. G-68461). Esamas raudonųjų linijų plotis 12 m. Pritarta raudonųjų linijų keitimui. Mažinamas raudonųjų linijų plotis iki 8 m, atsižvelgiant į statybos techninį reglamentą STR 2.06.04:2014 „Gatvės ir vietinės reikšmės keliai. Bendrieji reikalavimai“ 33 p. bei į esamą užstatymą. Keliui Nr. VL7938 suteikta kategorija – Ds.
- 2) Kelio Nr. VL7934 Riešutų g., Avižieniai raudonųjų linijų pločio keitimas (2025-12-29 prašymo Nr. G-68461). Esamas raudonųjų linijų plotis 18 m. Pritarta raudonųjų linijų keitimui. Mažinamas raudonųjų linijų plotis iki 10 m atkarpoje nuo Mechanizatorių g. iki Kaštonų g., atsižvelgiant į statybos techninį reglamentą STR 2.06.04:2014 „Gatvės ir vietinės reikšmės keliai. Bendrieji reikalavimai“ 33 p. bei į esamą užstatymą.
- 3) Kelio Nr. VL7378 Lelijų g., Gineitiškių k., Zujūnų sen. raudonųjų linijų pločio keitimas (2026-01-12 prašymo Nr. G-1500). Esamas raudonųjų linijų plotis 20 m. Pritarta raudonųjų linijų keitimui. Mažinamas raudonųjų linijų plotis iki 13 m, atsižvelgiant į statybos techninį reglamentą STR 2.06.04:2014 „Gatvės ir vietinės reikšmės keliai. Bendrieji reikalavimai“ 33 p. bei į esamą užstatymą.
- 4) Kelio Nr. VL7230 Dirvonų g., Talkotiškių k., Nemėžio sen. raudonųjų linijų pločio keitimas (2026-01-15 prašymo Nr. G-2143). Esamas raudonųjų linijų plotis 12 m. Pritarta raudonųjų linijų keitimui. Mažinamas raudonųjų linijų plotis iki 5 m atkarpoje nuo Dirvonų g. 8 iki Dirvonų g. 13, atsižvelgiant į statybos techninį reglamentą STR 2.06.04:2014 „Gatvės ir vietinės reikšmės keliai. Bendrieji reikalavimai“ 33 p. bei į esamą užstatymą.
- 5) Kelio Nr. VL7406 Vakarų g., Antežerių k., Zujūnų sen. dėl inžinerinio statinio ribų koregavimo prie žemės sklypo Vakarų g. 1A, Antežerių k., Zujūnų sen. (2026-02-12 prašymo Nr. G-7381). Pritarta inžinerinio statinio ribų koregavimui.
- 6) Kelio Nr. VL7960 Mokyklos g., Bukišio k., Avižienių sen. raudonųjų linijų pločio keitimas. Esamas raudonųjų linijų plotis 18 m. Pritarta raudonųjų linijų keitimui. Mažinamas raudonųjų linijų plotis iki 14 m atkarpoje nuo Sodų g. ir Liepų g. iki Mokyklos g. 12, atsižvelgiant į statybos techninį reglamentą STR 2.06.04:2014 „Gatvės ir vietinės reikšmės keliai. Bendrieji reikalavimai“ 33 p. bei į esamą užstatymą.
- 7) Kelio Nr. VL0932 Kelias nuo kelio Nr. VL7945, Avižienių k., Avižienių sen., gyvenvietės pavadinimo keitimas iš Avižienių k. į Avižienių mstl.
- 8) Kelio Nr. VL7929 Vaikystės g., Avižienių k., Avižienių sen., gyvenvietės pavadinimo keitimas iš Avižienių k. į Avižienių mstl.
- 9) Kelio Nr. VL7930 Saulės g., Avižienių k., Avižienių sen., gyvenvietės pavadinimo keitimas iš Avižienių k. į Avižienių mstl.
- 10) Kelio Nr. VL7931 Kaštonų g., Avižienių k., Avižienių sen., gyvenvietės pavadinimo keitimas iš Avižienių k. į Avižienių mstl.

- 11) Kelio Nr. VL7932 Durpių g., Avižienių k., Avižienių sen., gyvenvietės pavadinimo keitimas iš Avižienių k. į Avižienių mstl.
- 12) Kelio Nr. VL7933 Svajonių g., Avižienių k., Avižienių sen., gyvenvietės pavadinimo keitimas iš Avižienių k. į Avižienių mstl.
- 13) Kelio Nr. VL7934 Riešutų g., Avižienių k., Avižienių sen., gyvenvietės pavadinimo keitimas iš Avižienių k. į Avižienių mstl.
- 14) Kelio Nr. VL7935 Rožių g., Avižienių k., Avižienių sen., gyvenvietės pavadinimo keitimas iš Avižienių k. į Avižienių mstl.
- 15) Kelio Nr. VL7936 Mechanizatorių g., Avižienių k., Avižienių sen., gyvenvietės pavadinimo keitimas iš Avižienių k. į Avižienių mstl.
- 16) Kelio Nr. VL7937 Sodų g., Avižienių k., Avižienių sen., gyvenvietės pavadinimo keitimas iš Avižienių k. į Avižienių mstl.
- 17) Kelio Nr. VL7938 Tujų g., Avižienių k., Avižienių sen., gyvenvietės pavadinimo keitimas iš Avižienių k. į Avižienių mstl.
- 18) Kelio Nr. VL7939 Gėlių g., Avižienių k., Avižienių sen., gyvenvietės pavadinimo keitimas iš Avižienių k. į Avižienių mstl.
- 19) Kelio Nr. VL7940 Akacijų aklg., Avižienių k., Avižienių sen., gyvenvietės pavadinimo keitimas iš Avižienių k. į Avižienių mstl.
- 20) Kelio Nr. VL7941 Pavasario g., Avižienių k., Avižienių sen., gyvenvietės pavadinimo keitimas iš Avižienių k. į Avižienių mstl.
- 21) Kelio Nr. VL7942 Šaltinio g., Avižienių k., Avižienių sen., gyvenvietės pavadinimo keitimas iš Avižienių k. į Avižienių mstl.
- 22) Kelio Nr. VL7943 Tylioji g., Avižienių k., Avižienių sen., gyvenvietės pavadinimo keitimas iš Avižienių k. į Avižienių mstl.
- 23) Kelio Nr. VL7944 Naujoji g., Avižienių k., Avižienių sen., gyvenvietės pavadinimo keitimas iš Avižienių k. į Avižienių mstl.
- 24) Kelio Nr. VL7945 Parko g., Avižienių k., Avižienių sen., gyvenvietės pavadinimo keitimas iš Avižienių k. į Avižienių mstl.
- 25) Kelio Nr. VL7982 Parko g., Avižienių k., Avižienių sen., gyvenvietės pavadinimo keitimas iš Avižienių k. į Avižienių mstl.
- 26) Kelio Nr. VL7946 Kardelių g., Avižienių k., Avižienių sen., gyvenvietės pavadinimo keitimas iš Avižienių k. į Avižienių mstl.
- 27) Kelio Nr. VL7947 Tulpių g., Avižienių k., Avižienių sen., gyvenvietės pavadinimo keitimas iš Avižienių k. į Avižienių mstl.
- 28) Kelio Nr. VL7948 Darželio g., Avižienių k., Avižienių sen., gyvenvietės pavadinimo keitimas iš Avižienių k. į Avižienių mstl.
- 29) Kelio Nr. VL7949 Ažuolų g., Avižienių k., Avižienių sen., gyvenvietės pavadinimo keitimas iš Avižienių k. į Avižienių mstl.

- 30) Kelio Nr. VL7950 Ažuolų g., Avižienių k., Avižienių sen., gyvenvietės pavadinimo keitimas iš Avižienių k. į Avižienių mstl.
- 31) Kelio Nr. VL7953 Šalnų g., Avižienių k., Avižienių sen., gyvenvietės pavadinimo keitimas iš Avižienių k. į Avižienių mstl.
- 32) Kelio Nr. VL7958 Rytmečio g., Avižienių k., Avižienių sen., gyvenvietės pavadinimo keitimas iš Avižienių k. į Avižienių mstl.
- 33) Kelio Nr. VL7972 Kalno g., Mažosios Riešės vs., Avižienių k., Avižienių sen., gyvenvietės pavadinimo keitimas iš Mažosios Riešės vs. į Mažosios Riešės k.
- 34) Kelio Nr. VL7979 Gerovės g., Avižienių k., Avižienių sen., gyvenvietės pavadinimo keitimas iš Avižienių k. į Avižienių mstl.
- 35) Kelio Nr. VL7981 Perkūno g., Avižienių k., Avižienių sen., gyvenvietės pavadinimo keitimas iš Avižienių k. į Avižienių mstl.
- 36) Kelio Nr. VL7984 Giminių g., Raisteniškių vs., Avižienių sen., gyvenvietės pavadinimo keitimas iš Raisteniškių vs. į Raisteniškių k.
- 37) Kelio Nr. VL9814 Kalno g., Aukštųjų Rusokų vs., Avižienių sen., gyvenvietės pavadinimo keitimas iš Aukštųjų Rusokų vs. į Aukštųjų Rusokų k.
- 38) Kelio Nr. VL9822 Privažiuojamoji gatvė iki Senojo Ukmergės kel. 163B, Mažosios Riešės vs., Avižienių sen., gyvenvietės pavadinimo keitimas iš Mažosios Riešės vs. į Mažosios Riešės k.
- 39) Kelio Nr. VL9833 Lubinų g., Avižienių k., Avižienių sen., gyvenvietės pavadinimo keitimas iš Avižienių k. į Avižienių mstl.
- 40) Kelio Nr. VL9834 Klevų g., Avižienių k., Avižienių sen., gyvenvietės pavadinimo keitimas iš Avižienių k. į Avižienių mstl.
- 41) Kelio Nr. VL9840 Raisteniškių g., Klevinės vs., Avižienių sen., gyvenvietės pavadinimo keitimas iš Klevinės vs. į Klevinės k.
- 42) Kelio Nr. VL9841 Raisteniškių g., Raisteniškių k. vs., Avižienių sen., gyvenvietės pavadinimo keitimas iš Raisteniškių vs. į Raisteniškių k.
- 43) Kelio Nr. VL9848 Kelpių g., Avižienių k., Avižienių sen., gyvenvietės pavadinimo keitimas iš Avižienių k. į Avižienių mstl.
- 44) Kelio Nr. VL9852 Plukių g., Avižienių k., Avižienių sen., gyvenvietės pavadinimo keitimas iš Avižienių k. į Avižienių mstl.
- 45) Kelio Nr. VL9859 Medaus g., Raisteniškių vs., Avižienių sen., gyvenvietės pavadinimo keitimas iš Raisteniškių vs. į Raisteniškių k.
- 46) Kelio Nr. VL9863 Ugniagesių g., Avižienių k., Avižienių sen., gyvenvietės pavadinimo keitimas iš Avižienių k. į Avižienių mstl.
- 47) Kelio Nr. VL9864 Privažiavimo gatvė nuo Sudervės g. 87 iki Sudervės g. 97, Avižienių k., Avižienių sen., gyvenvietės pavadinimo keitimas iš Avižienių k. į Avižienių mstl.
- 48) Kelio Nr. VL9866 Naujoji g., Avižienių k., Avižienių sen., gyvenvietės pavadinimo keitimas iš Avižienių k. į Avižienių mstl.

- 49) Kelio Nr. VL9867 Lapų g., Raisteniškių k. vs., Avižienių sen., gyvenvietės pavadinimo keitimas iš Raisteniškių vs. į Raisteniškių k.
- 50) Kelio Nr. VL9869 Privažiavimo kelias nuo Gėlių g. (Nr. VL7939), Avižienių k., Avižienių sen., gyvenvietės pavadinimo keitimas iš Avižienių k. į Avižienių mstl.
- 51) Kelio Nr. VL8140 Kreivėnų g., Kreivėnų k. vs., Bezdonių sen., gyvenvietės pavadinimo keitimas iš Kreivėnų vs. į Kreivėnų k.
- 52) Kelio Nr. VL8172 Blūdikalnio g., Blūdikalnio k. vs., Bezdonių sen., gyvenvietės pavadinimo keitimas iš Blūdikalnio vs. į Blūdikalnio k.
- 53) Kelio Nr. VL3809 Privažiuojamasis kelias prie Šaltinio g. nuo tunelio, Juodšilių k., Juodšilių sen., gyvenvietės pavadinimo keitimas iš Juodšilių k. į Juodšilių mstl.
- 54) Kelio Nr. VL3821 Jungiamasis kelias tarp Nr. VL9880 ir Nr. VL9703, Juodšilių k., Juodšilių sen., gyvenvietės pavadinimo keitimas iš Juodšilių k. į Juodšilių mstl.
- 55) Kelio Nr. VL3822 Privažiuojamasis kelias prie A. Mickevičiaus g. 23, Juodšilių k., Juodšilių sen., gyvenvietės pavadinimo keitimas iš Juodšilių k. į Juodšilių mstl.
- 56) Kelio Nr. VL9700 Parko g., Juodšilių k., Juodšilių sen., gyvenvietės pavadinimo keitimas iš Juodšilių k. į Juodšilių mstl.
- 57) Kelio Nr. VL9701 Tylioji g., Juodšilių k., Juodšilių sen., gyvenvietės pavadinimo keitimas iš Juodšilių k. į Juodšilių mstl.
- 58) Kelio Nr. VL9702 Parko g., Juodšilių k., Juodšilių sen., gyvenvietės pavadinimo keitimas iš Juodšilių k. į Juodšilių mstl.
- 59) Kelio Nr. VL9703 A. Mickevičiaus g., Juodšilių k., Juodšilių sen., gyvenvietės pavadinimo keitimas iš Juodšilių k. į Juodšilių mstl.
- 60) Kelio Nr. VL9705 Pušų g., Juodšilių k., Juodšilių sen., gyvenvietės pavadinimo keitimas iš Juodšilių k. į Juodšilių mstl.
- 61) Kelio Nr. VL9706 Žemaičių g., Juodšilių k., Juodšilių sen., gyvenvietės pavadinimo keitimas iš Juodšilių k. į Juodšilių mstl.
- 62) Kelio Nr. VL9707 Pušų g., Juodšilių k., Juodšilių sen., gyvenvietės pavadinimo keitimas iš Juodšilių k. į Juodšilių mstl.
- 63) Kelio Nr. VL9708 Šv. Uršulės g., Juodšilių k., Juodšilių sen., gyvenvietės pavadinimo keitimas iš Juodšilių k. į Juodšilių mstl.
- 64) Kelio Nr. VL9709 Pušų g., Juodšilių k., Juodšilių sen., gyvenvietės pavadinimo keitimas iš Juodšilių k. į Juodšilių mstl.
- 65) Kelio Nr. VL9711 Reislervos g., Juodšilių k., Juodšilių sen., gyvenvietės pavadinimo keitimas iš Juodšilių k. į Juodšilių mstl.
- 66) Kelio Nr. VL9712 Jungiamoji gatvė tarp VL9708 ir kelio 5239, Juodšilių k., Juodšilių sen., gyvenvietės pavadinimo keitimas iš Juodšilių k. į Juodšilių mstl.
- 67) Kelio Nr. VL9713 Miško g., Juodšilių k., Juodšilių sen., gyvenvietės pavadinimo keitimas iš Juodšilių k. į Juodšilių mstl.

- 68) Kelio Nr. VL9714 Anos Krepštul g., Juodšilių k., Juodšilių sen., gyvenvietės pavadinimo keitimas iš Juodšilių k. į Juodšilių mstl.
- 69) Kelio Nr. VL9715 Jungiamoji gatvė tarp Nr. VL9708 ir Nr. 9714, Juodšilių k., Juodšilių sen., gyvenvietės pavadinimo keitimas iš Juodšilių k. į Juodšilių mstl.
- 70) Kelio Nr. VL9716 Šilo g., Juodšilių k., Juodšilių sen., gyvenvietės pavadinimo keitimas iš Juodšilių k. į Juodšilių mstl.
- 71) Kelio Nr. VL9717 Šilo g., Juodšilių k., Juodšilių sen., gyvenvietės pavadinimo keitimas iš Juodšilių k. į Juodšilių mstl.
- 72) Kelio Nr. VL9718 Šilo g., Juodšilių k., Juodšilių sen., gyvenvietės pavadinimo keitimas iš Juodšilių k. į Juodšilių mstl.
- 73) Kelio Nr. VL9719 Slėnio g., Juodšilių k., Juodšilių sen., gyvenvietės pavadinimo keitimas iš Juodšilių k. į Juodšilių mstl.
- 74) Kelio Nr. VL9720 Durpių g., Juodšilių k., Juodšilių sen., gyvenvietės pavadinimo keitimas iš Juodšilių k. į Juodšilių mstl.
- 75) Kelio Nr. VL9721 Privažiuojamoji gatvė prie geležinkelio nuo VL9720, Juodšilių k., Juodšilių sen., gyvenvietės pavadinimo keitimas iš Juodšilių k. į Juodšilių mstl.
- 76) Kelio Nr. VL9722 Ežerų g., Juodšilių k., Juodšilių sen., gyvenvietės pavadinimo keitimas iš Juodšilių k. į Juodšilių mstl.
- 77) Kelio Nr. VL9723 Pergalės g., Juodšilių k., Juodšilių sen., gyvenvietės pavadinimo keitimas iš Juodšilių k. į Juodšilių mstl.
- 78) Kelio Nr. VL9724 Mykolo Sopočkos g., Juodšilių k., Juodšilių sen., gyvenvietės pavadinimo keitimas iš Juodšilių k. į Juodšilių mstl.
- 79) Kelio Nr. VL9725 Mykolo Sopočkos g., Juodšilių k., Juodšilių sen., gyvenvietės pavadinimo keitimas iš Juodšilių k. į Juodšilių mstl.
- 80) Kelio Nr. VL9726 Pergalės g., Juodšilių k., Juodšilių sen., gyvenvietės pavadinimo keitimas iš Juodšilių k. į Juodšilių mstl.
- 81) Kelio Nr. VL9727 Žalioji g., Juodšilių k., Juodšilių sen., gyvenvietės pavadinimo keitimas iš Juodšilių k. į Juodšilių mstl.
- 82) Kelio Nr. VL9742 Miško g., Juodšilių k., Juodšilių sen., gyvenvietės pavadinimo keitimas iš Juodšilių k. į Juodšilių mstl.
- 83) Kelio Nr. VL9744 Ežerų g., Juodšilių k., Juodšilių sen., gyvenvietės pavadinimo keitimas iš Juodšilių k. į Juodšilių mstl.
- 84) Kelio Nr. VL9745 Reislervos g., Juodšilių k., Juodšilių sen., gyvenvietės pavadinimo keitimas iš Juodšilių k. į Juodšilių mstl.
- 85) Kelio Nr. VL9746 Reislervos g., Juodšilių k., Juodšilių sen., gyvenvietės pavadinimo keitimas iš Juodšilių k. į Juodšilių mstl.
- 86) Kelio Nr. VL9748 Pušų g., Juodšilių k., Juodšilių sen., gyvenvietės pavadinimo keitimas iš Juodšilių k. į Juodšilių mstl.

- 87) Kelio Nr. VL9749 Šv. Uršulės g., Juodšilių k., Juodšilių sen., gyvenvietės pavadinimo keitimas iš Juodšilių k. į Juodšilių mstl.
- 88) Kelio Nr. VL9750 Žalioji g., Juodšilių k., Juodšilių sen., gyvenvietės pavadinimo keitimas iš Juodšilių k. į Juodšilių mstl.
- 89) Kelio Nr. VL9751 Šilo g., Juodšilių k., Juodšilių sen., gyvenvietės pavadinimo keitimas iš Juodšilių k. į Juodšilių mstl.
- 90) Kelio Nr. VL9753 Mykolo Sopočkos g., Juodšilių k., Juodšilių sen., gyvenvietės pavadinimo keitimas iš Juodšilių k. į Juodšilių mstl.
- 91) Kelio Nr. VL9754 Mykolo Sopočkos g., Juodšilių k., Juodšilių sen., gyvenvietės pavadinimo keitimas iš Juodšilių k. į Juodšilių mstl.
- 92) Kelio Nr. VL9755 Slėnio g., Juodšilių k., Juodšilių sen., gyvenvietės pavadinimo keitimas iš Juodšilių k. į Juodšilių mstl.
- 93) Kelio Nr. VL9756 Durpių g., Juodšilių k., Juodšilių sen., gyvenvietės pavadinimo keitimas iš Juodšilių k. į Juodšilių mstl.
- 94) Kelio Nr. VL9757 Durpių g., Juodšilių k., Juodšilių sen., gyvenvietės pavadinimo keitimas iš Juodšilių k. į Juodšilių mstl.
- 95) Kelio Nr. VL9760 A. Mickevičiaus g., Juodšilių k., Juodšilių sen., gyvenvietės pavadinimo keitimas iš Juodšilių k. į Juodšilių mstl.
- 96) Kelio Nr. VL9762 A. Mickevičiaus g., Juodšilių k., Juodšilių sen., gyvenvietės pavadinimo keitimas iš Juodšilių k. į Juodšilių mstl.
- 97) Kelio Nr. VL9764 A. Mickevičiaus g., Juodšilių k., Juodšilių sen., gyvenvietės pavadinimo keitimas iš Juodšilių k. į Juodšilių mstl.
- 98) Kelio Nr. VL9765 Jungiamasis kelias tarp Nr. VL9711 ir Nr. VL9745, Juodšilių k., Juodšilių sen., gyvenvietės pavadinimo keitimas iš Juodšilių k. į Juodšilių mstl.
- 99) Kelio Nr. VL9766 Parko g., Juodšilių k., Juodšilių sen., gyvenvietės pavadinimo keitimas iš Juodšilių k. į Juodšilių mstl.
- 100) Kelio Nr. VL9767 Parko g., Juodšilių k., Juodšilių sen., gyvenvietės pavadinimo keitimas iš Juodšilių k. į Juodšilių mstl.
- 101) Kelio Nr. VL9768 Vingio g., Juodšilių k., Juodšilių sen., gyvenvietės pavadinimo keitimas iš Juodšilių k. į Juodšilių mstl.
- 102) Kelio Nr. VL9769 Parko g., Juodšilių k., Juodšilių sen., gyvenvietės pavadinimo keitimas iš Juodšilių k. į Juodšilių mstl.
- 103) Kelio Nr. VL9770 Šiaudinės g., Juodšilių k., Juodšilių sen., gyvenvietės pavadinimo keitimas iš Juodšilių k. į Juodšilių mstl.
- 104) Kelio Nr. VL9771 Šiaudinės g., Juodšilių k., Juodšilių sen., gyvenvietės pavadinimo keitimas iš Juodšilių k. į Juodšilių mstl.
- 105) Kelio Nr. VL9781 A. Mickevičiaus g., Juodšilių k., Juodšilių sen., gyvenvietės pavadinimo keitimas iš Juodšilių k. į Juodšilių mstl.

- 106) Kelio Nr. VL9880 A. Mickevičiaus g., Juodšilių k., Juodšilių sen., gyvenvietės pavadinimo keitimas iš Juodšilių k. į Juodšilių mstl.
- 107) Kelio Nr. VL9881 A. Mickevičiaus g., Juodšilių k., Juodšilių sen., gyvenvietės pavadinimo keitimas iš Juodšilių k. į Juodšilių mstl.
- 108) Kelio Nr. VL9882 A. Mickevičiaus g., Juodšilių k., Juodšilių sen., gyvenvietės pavadinimo keitimas iš Juodšilių k. į Juodšilių mstl.
- 109) Kelio Nr. VL9884 A. Mickevičiaus g., Juodšilių k., Juodšilių sen., gyvenvietės pavadinimo keitimas iš Juodšilių k. į Juodšilių mstl.
- 110) Kelio Nr. VL9885 A. Mickevičiaus g., Juodšilių k., Juodšilių sen., gyvenvietės pavadinimo keitimas iš Juodšilių k. į Juodšilių mstl.
- 111) Kelio Nr. VL9886 A. Mickevičiaus g., Juodšilių k., Juodšilių sen., gyvenvietės pavadinimo keitimas iš Juodšilių k. į Juodšilių mstl.
- 112) Kelio Nr. VL9888 Pušų g., Juodšilių k., Juodšilių sen., gyvenvietės pavadinimo keitimas iš Juodšilių k. į Juodšilių mstl.
- 113) Kelio Nr. VL9889 Baltosios Vokės g., Juodšilių k., Juodšilių sen., gyvenvietės pavadinimo keitimas iš Juodšilių k. į Juodšilių mstl.
- 114) Kelio Nr. VL9890 Baltosios Vokės g., Juodšilių k., Juodšilių sen., gyvenvietės pavadinimo keitimas iš Juodšilių k. į Juodšilių mstl.
- 115) Kelio Nr. VL9891 Baltosios Vokės g., Juodšilių k., Juodšilių sen., gyvenvietės pavadinimo keitimas iš Juodšilių k. į Juodšilių mstl.
- 116) Kelio Nr. VL9898 Reiseravos g., Juodšilių k., Juodšilių sen., gyvenvietės pavadinimo keitimas iš Juodšilių k. į Juodšilių mstl.
- 117) Kelio Nr. VL9899 Pušų g., Juodšilių k., Juodšilių sen., gyvenvietės pavadinimo keitimas iš Juodšilių k. į Juodšilių mstl.
- 118) Kelio Nr. VL9950 Pušų g., Juodšilių k., Juodšilių sen., gyvenvietės pavadinimo keitimas iš Juodšilių k. į Juodšilių mstl.
- 119) Kelio Nr. VL9952 Šaltinio g., Juodšilių k., Juodšilių sen., gyvenvietės pavadinimo keitimas iš Juodšilių k. į Juodšilių mstl.
- 120) Kelio Nr. VL9953 Pušų g., Juodšilių k., Juodšilių sen., gyvenvietės pavadinimo keitimas iš Juodšilių k. į Juodšilių mstl.
- 121) Kelio Nr. VL9954 Anos Krepštul g., Juodšilių k., Juodšilių sen., gyvenvietės pavadinimo keitimas iš Juodšilių k. į Juodšilių mstl.
- 122) Kelio Nr. VL9955 Žemaičių g., Juodšilių k., Juodšilių sen., gyvenvietės pavadinimo keitimas iš Juodšilių k. į Juodšilių mstl.
- 123) Kelio Nr. VL9956 Ežerų g., Juodšilių k., Juodšilių sen., gyvenvietės pavadinimo keitimas iš Juodšilių k. į Juodšilių mstl.
- 124) Kelio Nr. VL9957 Miško g., Juodšilių k., Juodšilių sen., gyvenvietės pavadinimo keitimas iš Juodšilių k. į Juodšilių mstl.

- 125) Kelio Nr. VL9958 Reisleravos g., Juodšilių k., Juodšilių sen., gyvenvietės pavadinimo keitimas iš Juodšilių k. į Juodšilių mstl.
- 126) Kelio Nr. VL9959 Reisleravos g., Juodšilių k., Juodšilių sen., gyvenvietės pavadinimo keitimas iš Juodšilių k. į Juodšilių mstl.
- 127) Kelio Nr. VL9961 Parko g., Juodšilių k., Juodšilių sen., gyvenvietės pavadinimo keitimas iš Juodšilių k. į Juodšilių mstl.
- 128) Kelio Nr. VL9965 Privažiuojamoji gatvė prie A. Mickevičiaus g. 41G nuo Nr. VL9762, Juodšilių k., Juodšilių sen., gyvenvietės pavadinimo keitimas iš Juodšilių k. į Juodšilių mstl.
- 129) Kelio Nr. VL9966 Privažiuojamoji gatvė prie A. Mickevičiaus g. 31D nuo Nr. VL9762, Juodšilių k., Juodšilių sen., gyvenvietės pavadinimo keitimas iš Juodšilių k. į Juodšilių mstl.
- 130) Kelio Nr. VL9967 Privažiuojamoji gatvė prie Pušų g. 25A nuo Nr. VL9705, Juodšilių k., Juodšilių sen., gyvenvietės pavadinimo keitimas iš Juodšilių k. į Juodšilių mstl.
- 131) Kelio Nr. VL9968 Privažiuojamoji gatvė prie Pušų g. 29 nuo Nr. VL9705, Juodšilių k., Juodšilių sen., gyvenvietės pavadinimo keitimas iš Juodšilių k. į Juodšilių mstl.
- 132) Kelio Nr. VL9969 Privažiuojamoji gatvė prie Šiaudinės g. 26 nuo Nr. VL9768, Juodšilių k., Juodšilių sen., gyvenvietės pavadinimo keitimas iš Juodšilių k. į Juodšilių mstl.
- 133) Kelio Nr. VL9970 Privažiuojamoji gatvė prie Šiaudinės g. 32 nuo Nr. VL9768, Juodšilių k., Juodšilių sen., gyvenvietės pavadinimo keitimas iš Juodšilių k. į Juodšilių mstl.
- 134) Kelio Nr. VL9978 Privažiuojamoji gatvė prie Reisleravos g. 19A nuo Nr. VL9711, Juodšilių k., Juodšilių sen., gyvenvietės pavadinimo keitimas iš Juodšilių k. į Juodšilių mstl.
- 135) Kelio Nr. VL9979 Šaltinio g., Juodšilių k., Juodšilių sen., gyvenvietės pavadinimo keitimas iš Juodšilių k. į Juodšilių mstl.
- 136) Kelio Nr. VL9980 Kelias prie ambulatorijos Šv. Uršulės g. 25, Juodšilių k., Juodšilių sen., gyvenvietės pavadinimo keitimas iš Juodšilių k. į Juodšilių mstl.
- 137) Kelio Nr., VL0750 Ilgoji g., Kalikstiškių vs., Maišiagalos sen., gyvenvietės pavadinimo keitimas iš Kalikstiškių vs. į Kalikstiškių k.
- 138) Kelio Nr. VL7860 Ažuolų 1-oji g., Kalikstiškių vs., Maišiagalos sen., gyvenvietės pavadinimo keitimas iš Kalikstiškių vs. į Kalikstiškių k.
- 139) Kelio Nr. VL7103 Baltarusių g., Nemėžio k., Nemėžio sen., gyvenvietės pavadinimo keitimas iš Nemėžio k. į Nemėžio mstl.
- 140) Kelio Nr. VL7104 V. Sirokomlės g, Nemėžio k., Nemėžio sen., gyvenvietės pavadinimo keitimas iš Nemėžio k. į Nemėžio mstl.
- 141) Kelio Nr. VL7105 Sporto g., Nemėžio k., Nemėžio sen., gyvenvietės pavadinimo keitimas iš Nemėžio k. į Nemėžio mstl.
- 142) Kelio Nr. VL7106 Lauko g., Nemėžio k., Nemėžio sen., gyvenvietės pavadinimo keitimas iš Nemėžio k. į Nemėžio mstl.

- 143) Kelio Nr. VL7107 Saulės g., Nemėžio k., Nemėžio sen., gyvenvietės pavadinimo keitimas iš Nemėžio k. į Nemėžio mstl.
- 144) Kelio Nr. VL7121 Geležinkelio g., Nemėžio k., Nemėžio sen., gyvenvietės pavadinimo keitimas iš Nemėžio k. į Nemėžio mstl.
- 145) Kelio Nr. VL7122 Totorių g., Nemėžio k., Nemėžio sen., gyvenvietės pavadinimo keitimas iš Nemėžio k. į Nemėžio mstl.
- 146) Kelio Nr. VL7123 Stadiono g., Nemėžio k., Nemėžio sen., gyvenvietės pavadinimo keitimas iš Nemėžio k. į Nemėžio mstl.
- 147) Kelio Nr. VL7124 Stadiono g., Nemėžio k., Nemėžio sen., gyvenvietės pavadinimo keitimas iš Nemėžio k. į Nemėžio mstl.
- 148) Kelio Nr. VL7126 Stadiono g., Nemėžio k., Nemėžio sen., gyvenvietės pavadinimo keitimas iš Nemėžio k. į Nemėžio mstl.
- 149) Kelio Nr. VL7127 Pavasario g., Nemėžio k., Nemėžio sen., gyvenvietės pavadinimo keitimas iš Nemėžio k. į Nemėžio mstl.
- 150) Kelio Nr. VL7128 Smėlio g., Nemėžio k., Nemėžio sen., gyvenvietės pavadinimo keitimas iš Nemėžio k. į Nemėžio mstl.
- 151) Kelio Nr. VL7129 Ryto g., Nemėžio k., Nemėžio sen., gyvenvietės pavadinimo keitimas iš Nemėžio k. į Nemėžio mstl.
- 152) Kelio Nr. VL7130 Arimų g., Nemėžio k., Nemėžio sen., gyvenvietės pavadinimo keitimas iš Nemėžio k. į Nemėžio mstl.
- 153) Kelio Nr. VL7131 Miško g., Nemėžio k., Nemėžio sen., gyvenvietės pavadinimo keitimas iš Nemėžio k. į Nemėžio mstl.
- 154) Kelio Nr. VL7132 Jungiamoji gatvė tarp VL7106 ir VL7107, Nemėžio k., Nemėžio sen., gyvenvietės pavadinimo keitimas iš Nemėžio k. į Nemėžio mstl.
- 155) Kelio Nr. VL7133 Žilvičių g., Nemėžio k., Nemėžio sen., gyvenvietės pavadinimo keitimas iš Nemėžio k. į Nemėžio mstl.
- 156) Kelio Nr. VL7134 A.Mickevičiaus g., Nemėžio k., Nemėžio sen., gyvenvietės pavadinimo keitimas iš Nemėžio k. į Nemėžio mstl.
- 157) Kelio Nr. VL7135 Svarainių g., Nemėžio k., Nemėžio sen., gyvenvietės pavadinimo keitimas iš Nemėžio k. į Nemėžio mstl.
- 158) Kelio Nr. VL7136 Pavasario g., Nemėžio k., Nemėžio sen., gyvenvietės pavadinimo keitimas iš Nemėžio k. į Nemėžio mstl.
- 159) Kelio Nr. VL7137 Jaunimo g., Nemėžio k., Nemėžio sen., gyvenvietės pavadinimo keitimas iš Nemėžio k. į Nemėžio mstl.
- 160) Kelio Nr. VL7143 Kaštonų g., Nemėžio k., Nemėžio sen., gyvenvietės pavadinimo keitimas iš Nemėžio k. į Nemėžio mstl.
- 161) Kelio Nr. VL7151 Šveicarų g., Nemėžio k., Nemėžio sen., gyvenvietės pavadinimo keitimas iš Nemėžio k. į Nemėžio mstl.

- 162) Kelio Nr. VL7152 Draugystės g., Nemėžio k., Nemėžio sen., gyvenvietės pavadinimo keitimas iš Nemėžio k. į Nemėžio mstl.
- 163) Kelio Nr. VL7154 Menulio g., Nemėžio k., Nemėžio sen., gyvenvietės pavadinimo keitimas iš Nemėžio k. į Nemėžio mstl.
- 164) Kelio Nr. VL7155 Ramunių g., Nemėžio k., Nemėžio sen., gyvenvietės pavadinimo keitimas iš Nemėžio k. į Nemėžio mstl.
- 165) Kelio Nr. VL7156 Vyšnių g., Nemėžio k., Nemėžio sen., gyvenvietės pavadinimo keitimas iš Nemėžio k. į Nemėžio mstl.
- 166) Kelio Nr. VL7157 Sodų g., Nemėžio k., Nemėžio sen., gyvenvietės pavadinimo keitimas iš Nemėžio k. į Nemėžio mstl.
- 167) Kelio Nr. VL7158 Sapnų alėja, Nemėžio k., Nemėžio sen., gyvenvietės pavadinimo keitimas iš Nemėžio k. į Nemėžio mstl.
- 168) Kelio Nr. VL7159 Gėlių g., Nemėžio k., Nemėžio sen., gyvenvietės pavadinimo keitimas iš Nemėžio k. į Nemėžio mstl.
- 169) Kelio Nr. VL7160 Pakalnės g., Nemėžio k., Nemėžio sen., gyvenvietės pavadinimo keitimas iš Nemėžio k. į Nemėžio mstl.
- 170) Kelio Nr. VL7161 Kelininkų g., Nemėžio k., Nemėžio sen., gyvenvietės pavadinimo keitimas iš Nemėžio k. į Nemėžio mstl.
- 171) Kelio Nr. VL7162 Mokyklos g., Nemėžio k., Nemėžio sen., gyvenvietės pavadinimo keitimas iš Nemėžio k. į Nemėžio mstl.
- 172) Kelio Nr. VL7163 Vilniaus g., Nemėžio k., Nemėžio sen., gyvenvietės pavadinimo keitimas iš Nemėžio k. į Nemėžio mstl.
- 173) Kelio Nr. VL7164 Vilniaus g., Nemėžio k., Nemėžio sen., gyvenvietės pavadinimo keitimas iš Nemėžio k. į Nemėžio mstl.
- 174) Kelio Nr. VL7165 Kooperatyvų g., Nemėžio k., Nemėžio sen., gyvenvietės pavadinimo keitimas iš Nemėžio k. į Nemėžio mstl.
- 175) Kelio Nr. VL7166 Statybininkų g., Nemėžio k., Nemėžio sen., gyvenvietės pavadinimo keitimas iš Nemėžio k. į Nemėžio mstl.
- 176) Kelio Nr. VL7167 Liepų g., Nemėžio k., Nemėžio sen., gyvenvietės pavadinimo keitimas iš Nemėžio k. į Nemėžio mstl.
- 177) Kelio Nr. VL7170 Gėlių g., Skaidiškių k., Nemėžio sen., gyvenvietės pavadinimo keitimas iš Skaidiškių k. į Skaidiškių mstl.
- 178) Kelio Nr. VL7171 Kaštonų g., Skaidiškių k., Nemėžio sen., gyvenvietės pavadinimo keitimas iš Skaidiškių k. į Skaidiškių mstl.
- 179) Kelio Nr. VL7172 Šv. Faustinos g., Skaidiškių k., Nemėžio sen., gyvenvietės pavadinimo keitimas iš Skaidiškių k. į Skaidiškių mstl.
- 180) Kelio Nr. VL7173 Molio g., Skaidiškių k., Nemėžio sen., gyvenvietės pavadinimo keitimas iš Skaidiškių k. į Skaidiškių mstl.

- 181) Kelio Nr. VL7174 Taikos g., Skaidiškių k., Nemėžio sen., gyvenvietės pavadinimo keitimas iš Skaidiškių k. į Skaidiškių mstl.
- 182) Kelio Nr. VL7175 Miško g., Skaidiškių k., Nemėžio sen., gyvenvietės pavadinimo keitimas iš Skaidiškių k. į Skaidiškių mstl.
- 183) Kelio Nr. VL7176 Miško g., Skaidiškių k., Nemėžio sen., gyvenvietės pavadinimo keitimas iš Skaidiškių k. į Skaidiškių mstl.
- 184) Kelio Nr. VL7177 Gamyklos g., Skaidiškių k., Nemėžio sen., gyvenvietės pavadinimo keitimas iš Skaidiškių k. į Skaidiškių mstl.
- 185) Kelio Nr. VL7178 Ievų g., Skaidiškių k., Nemėžio sen., gyvenvietės pavadinimo keitimas iš Skaidiškių k. į Skaidiškių mstl.
- 186) Kelio Nr. VL7179 Privažiuojamoji gatvė prie Baltarusių g. 10C nuo VL7104, Nemėžio k., Nemėžio sen., gyvenvietės pavadinimo keitimas iš Nemėžio k. į Nemėžio mstl.
- 187) Kelio Nr. VL7180 Pakalnės g., Skaidiškių k., Nemėžio sen., gyvenvietės pavadinimo keitimas iš Skaidiškių k. į Skaidiškių mstl.
- 188) Kelio Nr. VL7181 Sodžiaus g., Skaidiškių k., Nemėžio sen., gyvenvietės pavadinimo keitimas iš Skaidiškių k. į Skaidiškių mstl.
- 189) Kelio Nr. VL7182 Sodų g., Skaidiškių k., Nemėžio sen., gyvenvietės pavadinimo keitimas iš Skaidiškių k. į Skaidiškių mstl.
- 190) Kelio Nr. VL7183 Sodų g., Skaidiškių k., Nemėžio sen., gyvenvietės pavadinimo keitimas iš Skaidiškių k. į Skaidiškių mstl.
- 191) Kelio Nr. VL7184 Vieversių g., Skaidiškių k., Nemėžio sen., gyvenvietės pavadinimo keitimas iš Skaidiškių k. į Skaidiškių mstl.
- 192) Kelio Nr. VL7185 Beržų g., Skaidiškių k., Nemėžio sen., gyvenvietės pavadinimo keitimas iš Skaidiškių k. į Skaidiškių mstl.
- 193) Kelio Nr. VL7186 Sodžiaus g., Skaidiškių k., Nemėžio sen., gyvenvietės pavadinimo keitimas iš Skaidiškių k. į Skaidiškių mstl.
- 194) Kelio Nr. VL7187 Tujų g., Skaidiškių k., Nemėžio sen., gyvenvietės pavadinimo keitimas iš Skaidiškių k. į Skaidiškių mstl.
- 195) Kelio Nr. VL7189 Akacijų g., Skaidiškių k., Nemėžio sen., gyvenvietės pavadinimo keitimas iš Skaidiškių k. į Skaidiškių mstl.
- 196) Kelio Nr. VL7190 Nemėžio g., Skaidiškių k., Nemėžio sen., gyvenvietės pavadinimo keitimas iš Skaidiškių k. į Skaidiškių mstl.
- 197) Kelio Nr. VL7191 Ateities g., Skaidiškių k., Nemėžio sen., gyvenvietės pavadinimo keitimas iš Skaidiškių k. į Skaidiškių mstl.
- 198) Kelio Nr. VL7192 Basiukų g., Skaidiškių k., Nemėžio sen., gyvenvietės pavadinimo keitimas iš Skaidiškių k. į Skaidiškių mstl.
- 199) Kelio Nr. VL7193 Žalioji g., Skaidiškių k., Nemėžio sen., gyvenvietės pavadinimo keitimas iš Skaidiškių k. į Skaidiškių mstl.

- 200) Kelio Nr. VL7194 Pievų g., Skaidiškių k., Nemėžio sen., gyvenvietės pavadinimo keitimas iš Skaidiškių k. į Skaidiškių mstl.
- 201) Kelio Nr. VL7195 Daškūnų g., Skaidiškių k., Nemėžio sen., gyvenvietės pavadinimo keitimas iš Skaidiškių k. į Skaidiškių mstl.
- 202) Kelio Nr. VL7196 Ažuolo g., Skaidiškių k., Nemėžio sen., gyvenvietės pavadinimo keitimas iš Skaidiškių k. į Skaidiškių mstl.
- 203) Kelio Nr. VL7197 Tujų g., Skaidiškių k., Nemėžio sen., gyvenvietės pavadinimo keitimas iš Skaidiškių k. į Skaidiškių mstl.
- 204) Kelio Nr. VL7198 Tvenkinio g., Skaidiškių k., Nemėžio sen., gyvenvietės pavadinimo keitimas iš Skaidiškių k. į Skaidiškių mstl.
- 205) Kelio Nr. VL7199 Jungiamoji gatvė tarp VL7171 ir VL71863, Skaidiškių k., Nemėžio sen., gyvenvietės pavadinimo keitimas iš Skaidiškių k. į Skaidiškių mstl.
- 206) Kelio Nr. VL7200 Jungiamoji gatvė tarp VL7178 ir VL7180, Skaidiškių k., Nemėžio sen., gyvenvietės pavadinimo keitimas iš Skaidiškių k. į Skaidiškių mstl.
- 207) Kelio Nr. VL7201 Privažiuojamoji gatvė prie Rudaminos g. 2 nuo VL7182, Skaidiškių k., Nemėžio sen., gyvenvietės pavadinimo keitimas iš Skaidiškių k. į Skaidiškių mstl.
- 208) Kelio Nr. VL7203 Statybininkų g., Nemėžio k., Nemėžio sen., gyvenvietės pavadinimo keitimas iš Nemėžio k. į Nemėžio mstl.
- 209) Kelio Nr. VL7204 Ažuolyno g., Nemėžio k., Nemėžio sen., gyvenvietės pavadinimo keitimas iš Nemėžio k. į Nemėžio mstl.
- 210) Kelio Nr. VL7205 Molio g., Skaidiškių k., Nemėžio sen., gyvenvietės pavadinimo keitimas iš Skaidiškių k. į Skaidiškių mstl.
- 211) Kelio Nr. VL7206 Rudaminos g., Skaidiškių k., Nemėžio sen., gyvenvietės pavadinimo keitimas iš Skaidiškių k. į Skaidiškių mstl.
- 212) Kelio Nr. VL7207 Mūrinė g., Skaidiškių k., Nemėžio sen., gyvenvietės pavadinimo keitimas iš Skaidiškių k. į Skaidiškių mstl.
- 213) Kelio Nr. VL7209 Gėlių g., Skaidiškių k., Nemėžio sen., gyvenvietės pavadinimo keitimas iš Skaidiškių k. į Skaidiškių mstl.
- 214) Kelio Nr. VL7210 Mokyklos g., Nemėžio k., Nemėžio sen., gyvenvietės pavadinimo keitimas iš Nemėžio k. į Nemėžio mstl.
- 215) Kelio Nr. VL7211 Aguonų g., Skaidiškių k., Nemėžio sen., gyvenvietės pavadinimo keitimas iš Skaidiškių k. į Skaidiškių mstl.
- 216) Kelio Nr. VL7212 Topolių g., Nemėžio k., Nemėžio sen., gyvenvietės pavadinimo keitimas iš Nemėžio k. į Nemėžio mstl.
- 217) Kelio Nr. VL7217 Katiliškių g., Katiliškių vs., Nemėžio sen., gyvenvietės pavadinimo keitimas iš Katiliškių vs. į Katiliškių k.
- 218) Kelio Nr. VL7225 Viensėdžio g., Skaidiškių k., Nemėžio sen., gyvenvietės pavadinimo keitimas iš Skaidiškių k. į Skaidiškių mstl.

- 219) Kelio Nr. VL7226 Raktažolių g., Skaidiškių k., Nemėžio sen., gyvenvietės pavadinimo keitimas iš Skaidiškių k. į Skaidiškių mstl.
- 220) Kelio Nr. VL7227 Stankutiškių g., Skaidiškių k., Nemėžio sen., gyvenvietės pavadinimo keitimas iš Skaidiškių k. į Skaidiškių mstl.
- 221) Kelio Nr. VL7228 Smėlio g., Skaidiškių k., Nemėžio sen., gyvenvietės pavadinimo keitimas iš Skaidiškių k. į Skaidiškių mstl.
- 222) Kelio Nr. VL7238 Statybininkų g., Skaidiškių k., Nemėžio sen., gyvenvietės pavadinimo keitimas iš Skaidiškių k. į Skaidiškių mstl.
- 223) Kelio Nr. VL7239 Kiparišų g., Skaidiškių k., Nemėžio sen., gyvenvietės pavadinimo keitimas iš Skaidiškių k. į Skaidiškių mstl.
- 224) Kelio Nr. VL7271 Baltarusių g., Nemėžio k., Nemėžio sen., gyvenvietės pavadinimo keitimas iš Nemėžio k. į Nemėžio mstl.
- 225) Kelio Nr. VL7272 Dalgių g., Nemėžio k., Nemėžio sen., gyvenvietės pavadinimo keitimas iš Nemėžio k. į Nemėžio mstl.
- 226) Kelio Nr. VL7276 Jungiamoji gatvė tarp VL7152 ir VL7278, Nemėžio k., Nemėžio sen., gyvenvietės pavadinimo keitimas iš Nemėžio k. į Nemėžio mstl.
- 227) Kelio Nr. VL7278 Naujakurių g., Nemėžio k., Nemėžio sen., gyvenvietės pavadinimo keitimas iš Nemėžio k. į Nemėžio mstl.
- 228) Kelio Nr. VL7280 Jungiamoji gatvė tarp VL7189 ir VL7205, Skaidiškių k., Nemėžio sen., gyvenvietės pavadinimo keitimas iš Skaidiškių k. į Skaidiškių mstl.
- 229) Kelio Nr. VL7281 Rugių g., Skaidiškių k., Nemėžio sen., gyvenvietės pavadinimo keitimas iš Skaidiškių k. į Skaidiškių mstl.
- 230) Kelio Nr. VL7282 Palydovo g., Skaidiškių k., Nemėžio sen., gyvenvietės pavadinimo keitimas iš Skaidiškių k. į Skaidiškių mstl.
- 231) Kelio Nr. VL7286 Arklių g., Nemėžio k., Nemėžio sen., gyvenvietės pavadinimo keitimas iš Nemėžio k. į Nemėžio mstl.
- 232) Kelio Nr. VL7290 Privažiavimo gatvė nuo Miško g. iki Miško g. 7A, Nemėžio k., Nemėžio sen., gyvenvietės pavadinimo keitimas iš Nemėžio k. į Nemėžio mstl.
- 233) Kelio Nr. VL7294 Privažiavimo kelias nuo Katiliškių g. (Nr. VL7217) iki Katiliškių g. 141, Katiliškių vs., Nemėžio sen., gyvenvietės pavadinimo keitimas iš Katiliškių vs. į Katiliškių k.
- 234) Kelio Nr. VL7298 Privažiuojamasis kelias nuo Katiliškių g., Katiliškių vs., Nemėžio sen., gyvenvietės pavadinimo keitimas iš Katiliškių vs. į Katiliškių k.
- 235) Kelio Nr. VL0142 Privažiuojamoji gatvė prie Ryto g. 10 nuo Ryto g. (Nr. VL7129), Nemėžio k., Nemėžio sen., gyvenvietės pavadinimo keitimas iš Nemėžio k. į Nemėžio mstl.
- 236) Kelio Nr. VL7507 Naujoji g., Paberžės k., Paberžės sen., gyvenvietės pavadinimo keitimas iš Paberžės k. į Paberžės mstl.
- 237) Kelio Nr. VL7508 Mokyklos g., Paberžės k., Paberžės sen., gyvenvietės pavadinimo keitimas iš Paberžės k. į Paberžės mstl.

- 238) Kelio Nr. VL7509 Tolimoji g., Paberžės k., Paberžės sen., gyvenvietės pavadinimo keitimas iš Paberžės k. į Paberžės mstl.
- 239) Kelio Nr. VL7510 Tulpių g., Paberžės k., Paberžės sen., gyvenvietės pavadinimo keitimas iš Paberžės k. į Paberžės mstl.
- 240) Kelio Nr. VL7511 Lauko g., Paberžės k., Paberžės sen., gyvenvietės pavadinimo keitimas iš Paberžės k. į Paberžės mstl.
- 241) Kelio Nr. VL7512 Klevų g., Paberžės k., Paberžės sen., gyvenvietės pavadinimo keitimas iš Paberžės k. į Paberžės mstl.
- 242) Kelio Nr. VL7513 Gėlių g., Paberžės k., Paberžės sen., gyvenvietės pavadinimo keitimas iš Paberžės k. į Paberžės mstl.
- 243) Kelio Nr. VL7514 Vilties g., Paberžės k., Paberžės sen., gyvenvietės pavadinimo keitimas iš Paberžės k. į Paberžės mstl.
- 244) Kelio Nr. VL7515 Vilties g., Paberžės k., Paberžės sen., gyvenvietės pavadinimo keitimas iš Paberžės k. į Paberžės mstl.
- 245) Kelio Nr. VL7516 Pušų g., Paberžės k., Paberžės sen., gyvenvietės pavadinimo keitimas iš Paberžės k. į Paberžės mstl.
- 246) Kelio Nr. VL7517 Bažnyčios g., Paberžės k., Paberžės sen., gyvenvietės pavadinimo keitimas iš Paberžės k. į Paberžės mstl.
- 247) Kelio Nr. VL7518 Smėlio g., Paberžės k., Paberžės sen., gyvenvietės pavadinimo keitimas iš Paberžės k. į Paberžės mstl.
- 248) Kelio Nr. VL7519 Darbininkų g., Paberžės k., Paberžės sen., gyvenvietės pavadinimo keitimas iš Paberžės k. į Paberžės mstl.
- 249) Kelio Nr. VL7536 Mokyklos g., Paberžės k., Paberžės sen., gyvenvietės pavadinimo keitimas iš Paberžės k. į Paberžės mstl.
- 250) Kelio Nr. VL7538 Privažiuojamoji gatvė prie Vilniaus g. 28A nuo kelio Nr. 172, Paberžės k., Paberžės sen., gyvenvietės pavadinimo keitimas iš Paberžės k. į Paberžės mstl.
- 251) Kelio Nr. VL7562 Jungiamoji gatvė tarp Vilniaus g. ir Pušų g., Paberžės k., Paberžės sen., gyvenvietės pavadinimo keitimas iš Paberžės k. į Paberžės mstl.
- 252) Kelio Nr. VL7872 Jungiamoji gatvė tarp Mokyklos g. ir Naujosios g., Paberžės k., Paberžės sen., gyvenvietės pavadinimo keitimas iš Paberžės k. į Paberžės mstl.
- 253) Kelio Nr. VL8031 Pušų g., Pagirių k., Pagirių sen., gyvenvietės pavadinimo keitimas iš Pagirių k. į Pagirių mstl.
- 254) Kelio Nr. VL8032 Draugystės g., Pagirių k., Pagirių sen., gyvenvietės pavadinimo keitimas iš Pagirių k. į Pagirių mstl.
- 255) Kelio Nr. VL8033 Užupio g., Pagirių k., Pagirių sen., gyvenvietės pavadinimo keitimas iš Pagirių k. į Pagirių mstl.
- 256) Kelio Nr. VL8034 Giraitės g., Pagirių k., Pagirių sen., gyvenvietės pavadinimo keitimas iš Pagirių k. į Pagirių mstl.

- 257) Kelio Nr. VL8035 Kalno g., Pagirių k., Pagirių sen., gyvenvietės pavadinimo keitimas iš Pagirių k. į Pagirių mstl.
- 258) Kelio Nr. VL8077 Kalno g., Pagirių k., Pagirių sen., gyvenvietės pavadinimo keitimas iš Pagirių k. į Pagirių mstl.
- 259) Kelio Nr. VL8036 Pagirių g., Pagirių k., Pagirių sen., gyvenvietės pavadinimo keitimas iš Pagirių k. į Pagirių mstl.
- 260) Kelio Nr. VL8037 Naujoji g., Pagirių k., Pagirių sen., gyvenvietės pavadinimo keitimas iš Pagirių k. į Pagirių mstl.
- 261) Kelio Nr. VL8038 Lauko g., Pagirių k., Pagirių sen., gyvenvietės pavadinimo keitimas iš Pagirių k. į Pagirių mstl.
- 262) Kelio Nr. VL8039 Rožių g., Pagirių k., Pagirių sen., gyvenvietės pavadinimo keitimas iš Pagirių k. į Pagirių mstl.
- 263) Kelio Nr. VL8040 Vokės g., Pagirių k., Pagirių sen., gyvenvietės pavadinimo keitimas iš Pagirių k. į Pagirių mstl.
- 264) Kelio Nr. VL8041 Šiltnamių g., Pagirių k., Pagirių sen., gyvenvietės pavadinimo keitimas iš Pagirių k. į Pagirių mstl.
- 265) Kelio Nr. VL8042 Kadagių g., Pagirių k., Pagirių sen., gyvenvietės pavadinimo keitimas iš Pagirių k. į Pagirių mstl.
- 266) Kelio Nr. VL8043 Erškėčių g., Pagirių k., Pagirių sen., gyvenvietės pavadinimo keitimas iš Pagirių k. į Pagirių mstl.
- 267) Kelio Nr. VL8044 JuozoGedimino Morkūno g., Pagirių k., Pagirių sen., gyvenvietės pavadinimo keitimas iš Pagirių k. į Pagirių mstl.
- 268) Kelio Nr. VL8045 Kaštonų g., Pagirių k., Pagirių sen., gyvenvietės pavadinimo keitimas iš Pagirių k. į Pagirių mstl.
- 269) Kelio Nr. VL8046 Žilvičių g., Pagirių k., Pagirių sen., gyvenvietės pavadinimo keitimas iš Pagirių k. į Pagirių mstl.
- 270) Kelio Nr. VL8047 Putinų g., Pagirių k., Pagirių sen., gyvenvietės pavadinimo keitimas iš Pagirių k. į Pagirių mstl.
- 271) Kelio Nr. VL8048 Alyvų g., Pagirių k., Pagirių sen., gyvenvietės pavadinimo keitimas iš Pagirių k. į Pagirių mstl.
- 272) Kelio Nr. VL8049 Beržų g., Pagirių k., Pagirių sen., gyvenvietės pavadinimo keitimas iš Pagirių k. į Pagirių mstl.
- 273) Kelio Nr. VL8059 Durpių g., Pagirių k., Pagirių sen., gyvenvietės pavadinimo keitimas iš Pagirių k. į Pagirių mstl.
- 274) Kelio Nr. VL8060 Jungiamoji gatvė tarp Nr. VL8047 ir Nr. VL8046, Pagirių k., Pagirių sen., gyvenvietės pavadinimo keitimas iš Pagirių k. į Pagirių mstl.
- 275) Kelio Nr. VL8067 Kazaklarų g., Pagirių k., Pagirių sen., gyvenvietės pavadinimo keitimas iš Pagirių k. į Pagirių mstl.

- 276) Kelio Nr. VL8069 Vingių g., Pagirių k., Pagirių sen., gyvenvietės pavadinimo keitimas iš Pagirių k. į Pagirių mstl.
- 277) Kelio Nr. VL8073 Privažiuojamoji gatvė prie Beržų g. 19 nuo VL8048, Pagirių k., Pagirių sen., gyvenvietės pavadinimo keitimas iš Pagirių k. į Pagirių mstl.
- 278) Kelio Nr. VL8074 Terminalo g., Pagirių k., Pagirių sen., gyvenvietės pavadinimo keitimas iš Pagirių k. į Pagirių mstl.
- 279) Kelio Nr. VL8075 Taikos g., Pagirių k., Pagirių sen., gyvenvietės pavadinimo keitimas iš Pagirių k. į Pagirių mstl.
- 280) Kelio Nr. VL8076 Privažiuojamoji gatvė nuo Durpių g. iki Pagirių pramonės parko, Pagirių k., Pagirių sen., gyvenvietės pavadinimo keitimas iš Pagirių k. į Pagirių mstl.
- 281) Kelio Nr. VL8079 Privažiuojamoji gatvė prie Šiltnamių g. 6, Pagirių k., Pagirių sen., gyvenvietės pavadinimo keitimas iš Pagirių k. į Pagirių mstl.
- 282) Kelio Nr. VL8080 Privažiuojamoji gatvė prie Šiltnamių g. 11, Pagirių k., Pagirių sen., gyvenvietės pavadinimo keitimas iš Pagirių k. į Pagirių mstl.
- 283) Kelio Nr. VL8081 Privažiuojamoji gatvė prie Šiltnamių g. 13, Pagirių k., Pagirių sen., gyvenvietės pavadinimo keitimas iš Pagirių k. į Pagirių mstl.
- 284) Kelio Nr. VL8202 Pranciškonių 7-oji g., Pranciškonių vs., Riešės sen., gyvenvietės pavadinimo keitimas iš Pranciškonių vs. į Pranciškonių k.
- 285) Kelio Nr. VL8209 Šypsenu g., Didžiosios Riešės k., Riešės sen., gyvenvietės pavadinimo keitimas iš Didžiosios Riešės k. į Didžiosios Riešės mstl.
- 286) Kelio Nr. VL8211 Pušų g., Dvariškių vs., Riešės sen., gyvenvietės pavadinimo keitimas iš Dvariškių vs. į Dvariškių k.
- 287) Kelio Nr. VL8214 Molėtų g., Didžiosios Riešės k., Riešės sen., gyvenvietės pavadinimo keitimas iš Didžiosios Riešės k. į Didžiosios Riešės mstl.
- 288) Kelio Nr. VL8215 Alyvų g., Didžiosios Riešės k., Riešės sen., gyvenvietės pavadinimo keitimas iš Didžiosios Riešės k. į Didžiosios Riešės mstl.
- 289) Kelio Nr. VL8216 Žvėrališkių g., Didžiosios Riešės k., Riešės sen., gyvenvietės pavadinimo keitimas iš Didžiosios Riešės k. į Didžiosios Riešės mstl.
- 290) Kelio Nr. VL8217 Riešės g., Didžiosios Riešės k., Riešės sen., gyvenvietės pavadinimo keitimas iš Didžiosios Riešės k. į Didžiosios Riešės mstl.
- 291) Kelio Nr. VL8218 Tilto g., Didžiosios Riešės k., Riešės sen., gyvenvietės pavadinimo keitimas iš Didžiosios Riešės k. į Didžiosios Riešės mstl.
- 292) Kelio Nr. VL8219 Rūtų g., Didžiosios Riešės k., Riešės sen., gyvenvietės pavadinimo keitimas iš Didžiosios Riešės k. į Didžiosios Riešės mstl.
- 293) Kelio Nr. VL8220 Koperatyvo g., Didžiosios Riešės k., Riešės sen., gyvenvietės pavadinimo keitimas iš Didžiosios Riešės k. į Didžiosios Riešės mstl.
- 294) Kelio Nr. VL8221 Žalioji g., Didžiosios Riešės k., Riešės sen., gyvenvietės pavadinimo keitimas iš Didžiosios Riešės k. į Didžiosios Riešės mstl.

- 295) Kelio Nr. VL8222 Kaštonų g., Didžiosios Riešės k., Riešės sen., gyvenvietės pavadinimo keitimas iš Didžiosios Riešės k. į Didžiosios Riešės mstl.
- 296) Kelio Nr. VL8223 Parko g., Didžiosios Riešės k., Riešės sen., gyvenvietės pavadinimo keitimas iš Didžiosios Riešės k. į Didžiosios Riešės mstl.
- 297) Kelio Nr. VL8224 Rožių g., Didžiosios Riešės k., Riešės sen., gyvenvietės pavadinimo keitimas iš Didžiosios Riešės k. į Didžiosios Riešės mstl.
- 298) Kelio Nr. VL8225 Šiaurinės g., Didžiosios Riešės k., Riešės sen., gyvenvietės pavadinimo keitimas iš Didžiosios Riešės k. į Didžiosios Riešės mstl.
- 299) Kelio Nr. VL8226 Mėtų g., Didžiosios Riešės k., Riešės sen., gyvenvietės pavadinimo keitimas iš Didžiosios Riešės k. į Didžiosios Riešės mstl.
- 300) Kelio Nr. VL8227 Pavasario g., Didžiosios Riešės k., Riešės sen., gyvenvietės pavadinimo keitimas iš Didžiosios Riešės k. į Didžiosios Riešės mstl.
- 301) Kelio Nr. VL8228 Pavasario g., Didžiosios Riešės k., Riešės sen., gyvenvietės pavadinimo keitimas iš Didžiosios Riešės k. į Didžiosios Riešės mstl.
- 302) Kelio Nr. VL8229 Akmenų g., Didžiosios Riešės k., Riešės sen., gyvenvietės pavadinimo keitimas iš Didžiosios Riešės k. į Didžiosios Riešės mstl.
- 303) Kelio Nr. VL1581 Akmenų g., Didžiosios Riešės k., Riešės sen., gyvenvietės pavadinimo keitimas iš Didžiosios Riešės k. į Didžiosios Riešės mstl.
- 304) Kelio Nr. VL8230 Vanaginės g., Didžiosios Riešės k., Riešės sen., gyvenvietės pavadinimo keitimas iš Didžiosios Riešės k. į Didžiosios Riešės mstl.
- 305) Kelio Nr. VL8231 Veneros g., Didžiosios Riešės k., Riešės sen., gyvenvietės pavadinimo keitimas iš Didžiosios Riešės k. į Didžiosios Riešės mstl.
- 306) Kelio Nr. VL8232 Lelijų g., Didžiosios Riešės k., Riešės sen., gyvenvietės pavadinimo keitimas iš Didžiosios Riešės k. į Didžiosios Riešės mstl.
- 307) Kelio Nr. VL8233 Merkurijaus g., Didžiosios Riešės k., Riešės sen., gyvenvietės pavadinimo keitimas iš Didžiosios Riešės k. į Didžiosios Riešės mstl.
- 308) Kelio Nr. VL8234 Gegužinės g., Didžiosios Riešės k., Riešės sen., gyvenvietės pavadinimo keitimas iš Didžiosios Riešės k. į Didžiosios Riešės mstl.
- 309) Kelio Nr. VL8235 Miglės g., Didžiosios Riešės k., Riešės sen., gyvenvietės pavadinimo keitimas iš Didžiosios Riešės k. į Didžiosios Riešės mstl.
- 310) Kelio Nr. VL8236 Lauko g., Didžiosios Riešės k., Riešės sen., gyvenvietės pavadinimo keitimas iš Didžiosios Riešės k. į Didžiosios Riešės mstl.
- 311) Kelio Nr. VL8237 Vakarų g., Didžiosios Riešės k., Riešės sen., gyvenvietės pavadinimo keitimas iš Didžiosios Riešės k. į Didžiosios Riešės mstl.
- 312) Kelio Nr. VL8238 Indrajės g., Didžiosios Riešės k., Riešės sen., gyvenvietės pavadinimo keitimas iš Didžiosios Riešės k. į Didžiosios Riešės mstl.
- 313) Kelio Nr. VL8239 Ažuolų g., Didžiosios Riešės k., Riešės sen., gyvenvietės pavadinimo keitimas iš Didžiosios Riešės k. į Didžiosios Riešės mstl.

- 314) Kelio Nr. VL8240 Saturno g., Didžiosios Riešės k., Riešės sen., gyvenvietės pavadinimo keitimas iš Didžiosios Riešės k. į Didžiosios Riešės mstl.
- 315) Kelio Nr. VL8241 Snieguolių g., Didžiosios Riešės k., Riešės sen., gyvenvietės pavadinimo keitimas iš Didžiosios Riešės k. į Didžiosios Riešės mstl.
- 316) Kelio Nr. VL8242 Samanų g., Didžiosios Riešės k., Riešės sen., gyvenvietės pavadinimo keitimas iš Didžiosios Riešės k. į Didžiosios Riešės mstl.
- 317) Kelio Nr. VL8243 Kampinė g., Didžiosios Riešės k., Riešės sen., gyvenvietės pavadinimo keitimas iš Didžiosios Riešės k. į Didžiosios Riešės mstl.
- 318) Kelio Nr. VL8244 Kiparišų g., Didžiosios Riešės k., Riešės sen., gyvenvietės pavadinimo keitimas iš Didžiosios Riešės k. į Didžiosios Riešės mstl.
- 319) Kelio Nr. VL8245 Senoji g., Didžiosios Riešės k., Riešės sen., gyvenvietės pavadinimo keitimas iš Didžiosios Riešės k. į Didžiosios Riešės mstl.
- 320) Kelio Nr. VL8246 Paukščių tako g., Didžiosios Riešės k., Riešės sen., gyvenvietės pavadinimo keitimas iš Didžiosios Riešės k. į Didžiosios Riešės mstl.
- 321) Kelio Nr. VL8247 Lygumų g., Didžiosios Riešės k., Riešės sen., gyvenvietės pavadinimo keitimas iš Didžiosios Riešės k. į Didžiosios Riešės mstl.
- 322) Kelio Nr. VL8287 Petručių g., Petručių vs., Riešės sen., gyvenvietės pavadinimo keitimas iš Petručių vs. į Petručių k.
- 323) Kelio Nr. VL8291 Pamiškės g., Asiūklės vs., Riešės sen., gyvenvietės pavadinimo keitimas iš Asiūklės vs. į Asiūklės k.
- 324) Kelio Nr. VL8293 Pamiškės g., Čimbariškių vs., Riešės sen., gyvenvietės pavadinimo keitimas iš Čimbariškių vs. į Čimbariškių k.
- 325) Kelio Nr. VL8295 Plačioji g., Tekliūnų vs., Riešės sen., gyvenvietės pavadinimo keitimas iš Tekliūnų vs. į Tekliūnų k.
- 326) Kelio Nr. VL9901 Asiūklės g., Asiūklės vs., Riešės sen., gyvenvietės pavadinimo keitimas iš Asiūklės vs. į Asiūklės k.
- 327) Kelio Nr. VL9902 Asiūklės g., Tekliūnų vs., Riešės sen., gyvenvietės pavadinimo keitimas iš Tekliūnų vs. į Tekliūnų k.
- 328) Kelio Nr. VL9910 Tildo g., Dvariškių vs., Riešės sen., gyvenvietės pavadinimo keitimas iš Dvariškių vs. į Dvariškių k.
- 329) Kelio Nr. VL9915 Vieversių g., Didžiosios Riešės k., Riešės sen., gyvenvietės pavadinimo keitimas iš Didžiosios Riešės k. į Didžiosios Riešės mstl.
- 330) Kelio Nr. VL9916 Verbų g., Didžiosios Riešės k., Riešės sen., gyvenvietės pavadinimo keitimas iš Didžiosios Riešės k. į Didžiosios Riešės mstl.
- 331) Kelio Nr. VL9917 Ateitės g., Didžiosios Riešės k., Riešės sen., gyvenvietės pavadinimo keitimas iš Didžiosios Riešės k. į Didžiosios Riešės mstl.
- 332) Kelio Nr. VL9920 Svajonės g., Didžiosios Riešės k., Riešės sen., gyvenvietės pavadinimo keitimas iš Didžiosios Riešės k. į Didžiosios Riešės mstl.

- 333) Kelio Nr. VL9927 Jungiamoji gatvė tarp Nr. VL8214 Molėtų g. ir Nr. VL8245 Senoji g., Didžiosios Riešės k., Riešės sen., gyvenvietės pavadinimo keitimas iš Didžiosios Riešės k. į Didžiosios Riešės mstl.
- 334) Kelio Nr. VL9931 Rasų g., Didžiosios Riešės k., Riešės sen., gyvenvietės pavadinimo keitimas iš Didžiosios Riešės k. į Didžiosios Riešės mstl.
- 335) Kelio Nr. VL9932 Žemoji g., Didžiosios Riešės k., Riešės sen., gyvenvietės pavadinimo keitimas iš Didžiosios Riešės k. į Didžiosios Riešės mstl.
- 336) Kelio Nr. VL9940 Privažiuojamasis kelias prie Molėtų g. 6 nuo kelio Nr. VL8214, Didžiosios Riešės k., Riešės sen., gyvenvietės pavadinimo keitimas iš Didžiosios Riešės k. į Didžiosios Riešės mstl.
- 337) Kelio Nr. VL9948 Jungiamoji gatvė tarp Nr. VL8217 ir Nr. VL8223, Didžiosios Riešės k., Riešės sen., gyvenvietės pavadinimo keitimas iš Didžiosios Riešės k. į Didžiosios Riešės mstl.
- 338) Kelio Nr. VL9949 Privažiuojamoji gatvė prie Parko g. 11 nuo Nr. VL8223, Didžiosios Riešės k., Riešės sen., gyvenvietės pavadinimo keitimas iš Didžiosios Riešės k. į Didžiosios Riešės mstl.
- 339) Kelio Nr. VL1582 Privažiuojamoji gatvė prie Parko g. 19 nuo Nr. VL8223, Didžiosios Riešės k., Riešės sen., gyvenvietės pavadinimo keitimas iš Didžiosios Riešės k. į Didžiosios Riešės mstl.
- 340) Kelio Nr. VL1583 Privažiuojamoji gatvė prie Parko g. 35C nuo Nr. VL8223, Didžiosios Riešės k., Riešės sen., gyvenvietės pavadinimo keitimas iš Didžiosios Riešės k. į Didžiosios Riešės mstl.
- 341) Kelio Nr. VL1584 Jungiamoji gatvė tarp Nr. VL8214 ir Nr. VL8247, Didžiosios Riešės k., Riešės sen., gyvenvietės pavadinimo keitimas iš Didžiosios Riešės k. į Didžiosios Riešės mstl.
- 342) Kelio Nr. VL1585 Privažiuojamoji gatvė prie Molėtų g. 38H nuo Nr. VL8214, Didžiosios Riešės k., Riešės sen., gyvenvietės pavadinimo keitimas iš Didžiosios Riešės k. į Didžiosios Riešės mstl.
- 343) Kelio Nr. VL1591 Jungiamoji gatvė tarp Kiparišų g. ir Molėtų g., Didžiosios Riešės k., Riešės sen., gyvenvietės pavadinimo keitimas iš Didžiosios Riešės k. į Didžiosios Riešės mstl.
- 344) Kelio Nr. VL1594 Pranciškonių g., Pranciškonių vs., Riešės sen., gyvenvietės pavadinimo keitimas iš Pranciškonių vs. į Pranciškonių k.
- 345) Kelio Nr. VL1595 Pranciškonių 1-oji g., Pranciškonių vs., Riešės sen., gyvenvietės pavadinimo keitimas iš Pranciškonių vs. į Pranciškonių k.
- 346) Kelio Nr. VL1596 Pranciškonių 2-oji g., Pranciškonių vs., Riešės sen., gyvenvietės pavadinimo keitimas iš Pranciškonių vs. į Pranciškonių k.
- 347) Kelio Nr. VL1597 Pranciškonių 6-oji g., Pranciškonių vs., Riešės sen., gyvenvietės pavadinimo keitimas iš Pranciškonių vs. į Pranciškonių k.

- 348) Kelio Nr. VL1613 Pranciškonių 3-oji g., Pranciškonių vs., Riešės sen., gyvenvietės pavadinimo keitimas iš Pranciškonių vs. į Pranciškonių k.
- 349) Kelio Nr. VL1614 Pranciškonių 4-oji g., Pranciškonių vs., Riešės sen., gyvenvietės pavadinimo keitimas iš Pranciškonių vs. į Pranciškonių k.
- 350) Kelio Nr. VL1615 Pranciškonių 5-oji g., Pranciškonių vs., Riešės sen., gyvenvietės pavadinimo keitimas iš Pranciškonių vs. į Pranciškonių k.
- 351) Kelio Nr. VL1616 Pranciškonių 6-osios g. atkarpa, Pranciškonių vs., Riešės sen., gyvenvietės pavadinimo keitimas iš Pranciškonių vs. į Pranciškonių k.
- 352) Kelio Nr. VL7001 Žaibo g., Rudaminos k., Rudaminos sen., gyvenvietės pavadinimo keitimas iš Rudaminos k. į Rudaminos mstl.
- 353) Kelio Nr. VL7002 Lydos g., Rudaminos k., Rudaminos sen., gyvenvietės pavadinimo keitimas iš Rudaminos k. į Rudaminos mstl.
- 354) Kelio Nr. VL7003 Taikos g., Rudaminos k., Rudaminos sen., gyvenvietės pavadinimo keitimas iš Rudaminos k. į Rudaminos mstl.
- 355) Kelio Nr. VL7004 Vilties g., Rudaminos k., Rudaminos sen., gyvenvietės pavadinimo keitimas iš Rudaminos k. į Rudaminos mstl.
- 356) Kelio Nr. VL7005 Beržų g., Rudaminos k., Rudaminos sen., gyvenvietės pavadinimo keitimas iš Rudaminos k. į Rudaminos mstl.
- 357) Kelio Nr. VL7006 Mokyklos g., Rudaminos k., Rudaminos sen., gyvenvietės pavadinimo keitimas iš Rudaminos k. į Rudaminos mstl.
- 358) Kelio Nr. VL7007 Vingių g., Rudaminos k., Rudaminos sen., gyvenvietės pavadinimo keitimas iš Rudaminos k. į Rudaminos mstl.
- 359) Kelio Nr. VL7008 Laimės g., Rudaminos k., Rudaminos sen., gyvenvietės pavadinimo keitimas iš Rudaminos k. į Rudaminos mstl.
- 360) Kelio Nr. VL7009 Jungiamoji gatvė tarp VL7010 ir VL8925, Rudaminos k., Rudaminos sen., gyvenvietės pavadinimo keitimas iš Rudaminos k. į Rudaminos mstl.
- 361) Kelio Nr. VL7010 Parko g., Rudaminos k., Rudaminos sen., gyvenvietės pavadinimo keitimas iš Rudaminos k. į Rudaminos mstl.
- 362) Kelio Nr. VL7011 Lauko g., Rudaminos k., Rudaminos sen., gyvenvietės pavadinimo keitimas iš Rudaminos k. į Rudaminos mstl.
- 363) Kelio Nr. VL7012 Draugystės g., Rudaminos k., Rudaminos sen., gyvenvietės pavadinimo keitimas iš Rudaminos k. į Rudaminos mstl.
- 364) Kelio Nr. VL7013 Jungiamoji gatvė tarp VL7008 ir VL7014, Rudaminos k., Rudaminos sen., gyvenvietės pavadinimo keitimas iš Rudaminos k. į Rudaminos mstl.
- 365) Kelio Nr. VL7014 Vyšnių g., Rudaminos k., Rudaminos sen., gyvenvietės pavadinimo keitimas iš Rudaminos k. į Rudaminos mstl.
- 366) Kelio Nr. VL7015 Jungiamoji gatvė tarp VL7013 ir VL7014, Rudaminos k., Rudaminos sen., gyvenvietės pavadinimo keitimas iš Rudaminos k. į Rudaminos mstl.

- 367) Kelio Nr. VL7016 Gegužės 1-osios g., Rudaminos k., Rudaminos sen., gyvenvietės pavadinimo keitimas iš Rudaminos k. į Rudaminos mstl.
- 368) Kelio Nr. VL7017 Rudens g., Rudaminos k., Rudaminos sen., gyvenvietės pavadinimo keitimas iš Rudaminos k. į Rudaminos mstl.
- 369) Kelio Nr. VL7018 Naujoji g., Rudaminos k., Rudaminos sen., gyvenvietės pavadinimo keitimas iš Rudaminos k. į Rudaminos mstl.
- 370) Kelio Nr. VL7019 Parko g., Rudaminos k., Rudaminos sen., gyvenvietės pavadinimo keitimas iš Rudaminos k. į Rudaminos mstl.
- 371) Kelio Nr. VL7020 Rytų g., Rudaminos k., Rudaminos sen., gyvenvietės pavadinimo keitimas iš Rudaminos k. į Rudaminos mstl.
- 372) Kelio Nr. VL7021 Statybos g., Rudaminos k., Rudaminos sen., gyvenvietės pavadinimo keitimas iš Rudaminos k. į Rudaminos mstl.
- 373) Kelio Nr. VL7022 Gintaro g., Rudaminos k., Rudaminos sen., gyvenvietės pavadinimo keitimas iš Rudaminos k. į Rudaminos mstl.
- 374) Kelio Nr. VL7023 Jungiamoji gatvė tarp VL7012 ir VL7020, Rudaminos k., Rudaminos sen., gyvenvietės pavadinimo keitimas iš Rudaminos k. į Rudaminos mstl.
- 375) Kelio Nr. VL7024 Gėlių g., Rudaminos k., Rudaminos sen., gyvenvietės pavadinimo keitimas iš Rudaminos k. į Rudaminos mstl.
- 376) Kelio Nr. VL7027 Tylioji g., Rudaminos k., Rudaminos sen., gyvenvietės pavadinimo keitimas iš Rudaminos k. į Rudaminos mstl.
- 377) Kelio Nr. VL7028 Gamyklos g., Rudaminos k., Rudaminos sen., gyvenvietės pavadinimo keitimas iš Rudaminos k. į Rudaminos mstl.
- 378) Kelio Nr. VL7029 Mechanizatorių g., Rudaminos k., Rudaminos sen., gyvenvietės pavadinimo keitimas iš Rudaminos k. į Rudaminos mstl.
- 379) Kelio Nr. VL7030 Žolyno g., Rudaminos k., Rudaminos sen., gyvenvietės pavadinimo keitimas iš Rudaminos k. į Rudaminos mstl.
- 380) Kelio Nr. VL7031 Grybų g., Rudaminos k., Rudaminos sen., gyvenvietės pavadinimo keitimas iš Rudaminos k. į Rudaminos mstl.
- 381) Kelio Nr. VL7032 Daubėnų g., Rudaminos k., Rudaminos sen., gyvenvietės pavadinimo keitimas iš Rudaminos k. į Rudaminos mstl.
- 382) Kelio Nr. VL7033 Naujakurių g., Rudaminos k., Rudaminos sen., gyvenvietės pavadinimo keitimas iš Rudaminos k. į Rudaminos mstl.
- 383) Kelio Nr. VL7034 Brolių g., Rudaminos k., Rudaminos sen., gyvenvietės pavadinimo keitimas iš Rudaminos k. į Rudaminos mstl.
- 384) Kelio Nr. VL7035 Meistrų g., Rudaminos k., Rudaminos sen., gyvenvietės pavadinimo keitimas iš Rudaminos k. į Rudaminos mstl.
- 385) Kelio Nr. VL7037 Lenkų g., Rudaminos k., Rudaminos sen., gyvenvietės pavadinimo keitimas iš Rudaminos k. į Rudaminos mstl.

- 386) Kelio Nr. VL7038 Kalno g., Rudaminos k., Rudaminos sen., gyvenvietės pavadinimo keitimas iš Rudaminos k. į Rudaminos mstl.
- 387) Kelio Nr. VL7039 Partizanų g., Rudaminos k., Rudaminos sen., gyvenvietės pavadinimo keitimas iš Rudaminos k. į Rudaminos mstl.
- 388) Kelio Nr. VL7040 Miško g., Rudaminos k., Rudaminos sen., gyvenvietės pavadinimo keitimas iš Rudaminos k. į Rudaminos mstl.
- 389) Kelio Nr. VL7041 Sodų g., Rudaminos k., Rudaminos sen., gyvenvietės pavadinimo keitimas iš Rudaminos k. į Rudaminos mstl.
- 390) Kelio Nr. VL7042 Smėlio g., Rudaminos k., Rudaminos sen., gyvenvietės pavadinimo keitimas iš Rudaminos k. į Rudaminos mstl.
- 391) Kelio Nr. VL7043 Jungiamoji gatvė tarp VL7006 ir VL7011, Rudaminos k., Rudaminos sen., gyvenvietės pavadinimo keitimas iš Rudaminos k. į Rudaminos mstl.
- 392) Kelio Nr. VL7044 Privažiuojamoji gatvė melioracijos griovio nuo kelio Nr. 106*, Rudaminos k., Rudaminos sen., gyvenvietės pavadinimo keitimas iš Rudaminos k. į Rudaminos mstl.
- 393) Kelio Nr. VL7045 Jungiamoji gatvė tarp kelio Nr. 106* ir VL7028, Rudaminos k., Rudaminos sen., gyvenvietės pavadinimo keitimas iš Rudaminos k. į Rudaminos mstl.
- 394) Kelio Nr. VL7046 Pakrantės g., Rudaminos k., Rudaminos sen., gyvenvietės pavadinimo keitimas iš Rudaminos k. į Rudaminos mstl.
- 395) Kelio Nr. VL7047 Jungiamoji gatvė tarp VL7046, Rudaminos k., Rudaminos sen., gyvenvietės pavadinimo keitimas iš Rudaminos k. į Rudaminos mstl.
- 396) Kelio Nr. VL7048 Džiaugsmo g., Rudaminos k., Rudaminos sen., gyvenvietės pavadinimo keitimas iš Rudaminos k. į Rudaminos mstl.
- 397) Kelio Nr. VL7049 Privažiuojamoji gatvė prie Vilniaus g. 12B nuo kelio Nr. 5202*, Rudaminos k., Rudaminos sen., gyvenvietės pavadinimo keitimas iš Rudaminos k. į Rudaminos mstl.
- 398) Kelio Nr. VL7050 Saulės g., Rudaminos k., Rudaminos sen., gyvenvietės pavadinimo keitimas iš Rudaminos k. į Rudaminos mstl.
- 399) Kelio Nr. VL7051 Statybos g., Rudaminos k., Rudaminos sen., gyvenvietės pavadinimo keitimas iš Rudaminos k. į Rudaminos mstl.
- 400) Kelio Nr. VL7052 Jungiamoji gatvė tarp VL7006 ir VL7022, Rudaminos k., Rudaminos sen., gyvenvietės pavadinimo keitimas iš Rudaminos k. į Rudaminos mstl.
- 401) Kelio Nr. VL7053 Gamtos g., Rudaminos k., Rudaminos sen., gyvenvietės pavadinimo keitimas iš Rudaminos k. į Rudaminos mstl.
- 402) Kelio Nr. VL7071 Vingių g., Rudaminos k., Rudaminos sen., gyvenvietės pavadinimo keitimas iš Rudaminos k. į Rudaminos mstl.
- 403) Kelio Nr. VL7072 Privažiuojamoji gatvė prie Meistrų g. 27 nuo VL7037, Rudaminos k., Rudaminos sen., gyvenvietės pavadinimo keitimas iš Rudaminos k. į Rudaminos mstl.

- 404) Kelio Nr. VL7074 Čekėnų g., Rudaminos k., Rudaminos sen., gyvenvietės pavadinimo keitimas iš Rudaminos k. į Rudaminos mstl.
- 405) Kelio Nr. VL7086 Mėnulio kelias, Rudaminos k., Rudaminos sen., gyvenvietės pavadinimo keitimas iš Rudaminos k. į Rudaminos mstl.
- 406) Kelio Nr. VL8904 Mokyklos g., Rudaminos k., Rudaminos sen., gyvenvietės pavadinimo keitimas iš Rudaminos k. į Rudaminos mstl.
- 407) Kelio Nr. VL8906 Jungiamoji gatvė tarp VL7053 ir VL7086, Rudaminos k., Rudaminos sen., gyvenvietės pavadinimo keitimas iš Rudaminos k. į Rudaminos mstl.
- 408) Kelio Nr. VL8909 Jungiamoji gatvė tarp kelio Nr. 106* (dublis), Rudaminos k., Rudaminos sen., gyvenvietės pavadinimo keitimas iš Rudaminos k. į Rudaminos mstl.
- 409) Kelio Nr. VL8925 Jungiamasis kelias tarp kelio Nr. VL7008 ir kelio Nr. VL7011, Rudaminos k., Rudaminos sen., gyvenvietės pavadinimo keitimas iš Rudaminos k. į Rudaminos mstl.
- 410) Kelio Nr. VL8929 Pievų g., Rudaminos k., Rudaminos sen., gyvenvietės pavadinimo keitimas iš Rudaminos k. į Rudaminos mstl.
- 411) Kelio Nr. VL8718 Gegužės g., Grigaičių k., Šatrininkų sen., gyvenvietės pavadinimo keitimas iš Grigaičių k. į Grigaičių mstl.
- 412) Kelio Nr. VL8719 Geležinkelio g., Grigaičių k., Šatrininkų sen., gyvenvietės pavadinimo keitimas iš Grigaičių k. į Grigaičių mstl.
- 413) Kelio Nr. VL8720 Kalnų g., Grigaičių k., Šatrininkų sen., gyvenvietės pavadinimo keitimas iš Grigaičių k. į Grigaičių mstl.
- 414) Kelio Nr. VL8721 Mechanizatorių g., Grigaičių k., Šatrininkų sen., gyvenvietės pavadinimo keitimas iš Grigaičių k. į Grigaičių mstl.
- 415) Kelio Nr. VL8722 Jubiliejaus g., Grigaičių k., Šatrininkų sen., gyvenvietės pavadinimo keitimas iš Grigaičių k. į Grigaičių mstl.
- 416) Kelio Nr. VL8723 Jubiliejaus g., Grigaičių k., Šatrininkų sen., gyvenvietės pavadinimo keitimas iš Grigaičių k. į Grigaičių mstl.
- 417) Kelio Nr. VL8724 Spalio g., Grigaičių k., Šatrininkų sen., gyvenvietės pavadinimo keitimas iš Grigaičių k. į Grigaičių mstl.
- 418) Kelio Nr. VL8725 Jaunimo g., Grigaičių k., Šatrininkų sen., gyvenvietės pavadinimo keitimas iš Grigaičių k. į Grigaičių mstl.
- 419) Kelio Nr. VL8726 Eglių g., Grigaičių k., Šatrininkų sen., gyvenvietės pavadinimo keitimas iš Grigaičių k. į Grigaičių mstl.
- 420) Kelio Nr. VL8727 Derliaus g., Grigaičių k., Šatrininkų sen., gyvenvietės pavadinimo keitimas iš Grigaičių k. į Grigaičių mstl.
- 421) Kelio Nr. VL8728 Gėlių g., Grigaičių k., Šatrininkų sen., gyvenvietės pavadinimo keitimas iš Grigaičių k. į Grigaičių mstl.
- 422) Kelio Nr. VL8729 Krantinės g., Grigaičių k., Šatrininkų sen., gyvenvietės pavadinimo keitimas iš Grigaičių k. į Grigaičių mstl.

- 423) Kelio Nr. VL8730 Svyrių g., Grigaičių k., Šatrininkų sen., gyvenvietės pavadinimo keitimas iš Grigaičių k. į Grigaičių mstl.
- 424) Kelio Nr. VL8731 Medelyno g., Grigaičių k., Šatrininkų sen., gyvenvietės pavadinimo keitimas iš Grigaičių k. į Grigaičių mstl.
- 425) Kelio Nr. VL8741 Pergalės g. (tęsinys), Grigaičių k., Šatrininkų sen., gyvenvietės pavadinimo keitimas iš Grigaičių k. į Grigaičių mstl.
- 426) Kelio Nr. VL8742 Jungiamoji gatvė tarp Geležinkelio g. ir Jaunimo g., Grigaičių k., Šatrininkų sen., gyvenvietės pavadinimo keitimas iš Grigaičių k. į Grigaičių mstl.
- 427) Kelio Nr. VL8743 Privažiuojamasis kelias prie Pergalės g. 33 nuo kelio Nr. 106*, Grigaičių k., Šatrininkų sen., gyvenvietės pavadinimo keitimas iš Grigaičių k. į Grigaičių mstl.
- 428) Kelio Nr. VL8744 Pavilnės g., Grigaičių k., Šatrininkų sen., gyvenvietės pavadinimo keitimas iš Grigaičių k. į Grigaičių mstl.
- 429) Kelio Nr. VL8745 Pavilnės g., Grigaičių k., Šatrininkų sen., gyvenvietės pavadinimo keitimas iš Grigaičių k. į Grigaičių mstl.
- 430) Kelio Nr. VL8755 Vėjų g., Grigaičių k., Šatrininkų sen., gyvenvietės pavadinimo keitimas iš Grigaičių k. į Grigaičių mstl.
- 431) Kelio Nr. VL8758 J. Montvilo g., Grigaičių k., Šatrininkų sen., gyvenvietės pavadinimo keitimas iš Grigaičių k. į Grigaičių mstl.
- 432) Kelio Nr. VL8759 Jūrotiškių g., Grigaičių k., Šatrininkų sen., gyvenvietės pavadinimo keitimas iš Grigaičių k. į Grigaičių mstl.
- 433) Kelio Nr. VL8764 Ribos g., Šiaudinės vs., Šatrininkų sen., gyvenvietės pavadinimo keitimas iš Šiaudinės vs. į Šiaudinės k.
- 434) Kelio Nr. VL8765 Stasio Šilingo g., Grigaičių k., Šatrininkų sen., gyvenvietės pavadinimo keitimas iš Grigaičių k. į Grigaičių mstl.
- 435) Kelio Nr. VL8766 Privažiuojamoji gatvė prie Geležinkelio g. 21 nuo Nr. VL8719 Geležinkelio g., Grigaičių k., Šatrininkų sen., gyvenvietės pavadinimo keitimas iš Grigaičių k. į Grigaičių mstl.
- 436) Kelio Nr. VL8768 Verslo g., Grigaičių k., Šatrininkų sen., gyvenvietės pavadinimo keitimas iš Grigaičių k. į Grigaičių mstl.
- 437) Kelio Nr. VL8769 Privažiavimo gatvė prie Mechanizatorių g. 21A, Grigaičių k., Šatrininkų sen., gyvenvietės pavadinimo keitimas iš Grigaičių k. į Grigaičių mstl.
- 438) Kelio Nr. VL7300 Buivydiškių g., Zujūnų k., Zujūnų sen., gyvenvietės pavadinimo keitimas iš Zujūnų k. į Zujūnų mstl.
- 439) Kelio Nr. VL7302 Sodų kalno g., Zujūnų k., Zujūnų sen., gyvenvietės pavadinimo keitimas iš Zujūnų k. į Zujūnų mstl.
- 440) Kelio Nr. VL7303 Sodų g., Zujūnų k., Zujūnų sen., gyvenvietės pavadinimo keitimas iš Zujūnų k. į Zujūnų mstl.
- 441) Kelio Nr. VL7304 Gegužės Pirmosios g., Zujūnų k., Zujūnų sen., gyvenvietės pavadinimo keitimas iš Zujūnų k. į Zujūnų mstl.

- 442) Kelio Nr. VL7305 Klevų g., Zujūnų k., Zujūnų sen., gyvenvietės pavadinimo keitimas iš Zujūnų k. į Zujūnų mstl.
- 443) Kelio Nr. VL7306 Pergalės g., Zujūnų k., Zujūnų sen., gyvenvietės pavadinimo keitimas iš Zujūnų k. į Zujūnų mstl.
- 444) Kelio Nr. VL7307 Liepų g., Zujūnų k., Zujūnų sen., gyvenvietės pavadinimo keitimas iš Zujūnų k. į Zujūnų mstl.
- 445) Kelio Nr. VL7308 Vilties g., Zujūnų k., Zujūnų sen., gyvenvietės pavadinimo keitimas iš Zujūnų k. į Zujūnų mstl.
- 446) Kelio Nr. VL7309 Ramunių g., Zujūnų k., Zujūnų sen., gyvenvietės pavadinimo keitimas iš Zujūnų k. į Zujūnų mstl.
- 447) Kelio Nr. VL7310 Žalioji g., Zujūnų k., Zujūnų sen., gyvenvietės pavadinimo keitimas iš Zujūnų k. į Zujūnų mstl.
- 448) Kelio Nr. VL7311 Terasų g., Zujūnų k., Zujūnų sen., gyvenvietės pavadinimo keitimas iš Zujūnų k. į Zujūnų mstl.
- 449) Kelio Nr. VL7312 Gelažių g., Zujūnų k., Zujūnų sen., gyvenvietės pavadinimo keitimas iš Zujūnų k. į Zujūnų mstl.
- 450) Kelio Nr., VL7314 Naujoji g. Zujūnų k., Zujūnų sen., gyvenvietės pavadinimo keitimas iš Zujūnų k. į Zujūnų mstl.
- 451) Kelio Nr. VL7315 Gagarino g., Zujūnų k., Zujūnų sen., gyvenvietės pavadinimo keitimas iš Zujūnų k. į Zujūnų mstl.
- 452) Kelio Nr. VL7316 Garbės g., Zujūnų k., Zujūnų sen., gyvenvietės pavadinimo keitimas iš Zujūnų k. į Zujūnų mstl.
- 453) Kelio Nr. VL7317 Zujūnų g., Zujūnų k., Zujūnų sen., gyvenvietės pavadinimo keitimas iš Zujūnų k. į Zujūnų mstl.
- 454) Kelio Nr. VL7318 Šviesos g., Zujūnų k., Zujūnų sen., gyvenvietės pavadinimo keitimas iš Zujūnų k. į Zujūnų mstl.
- 455) Kelio Nr. VL7319 Tylioji g., Zujūnų k., Zujūnų sen., gyvenvietės pavadinimo keitimas iš Zujūnų k. į Zujūnų mstl.
- 456) Kelio Nr. VL7320 Naujoji g., Zujūnų k., Zujūnų sen., gyvenvietės pavadinimo keitimas iš Zujūnų k. į Zujūnų mstl.
- 457) Kelio Nr. VL7321 Mokyklos g., Zujūnų k., Zujūnų sen., gyvenvietės pavadinimo keitimas iš Zujūnų k. į Zujūnų mstl.
- 458) Kelio Nr. VL7322 Gėlių g., Zujūnų k., Zujūnų sen., gyvenvietės pavadinimo keitimas iš Zujūnų k. į Zujūnų mstl.
- 459) Kelio Nr. VL7323 Levandų g., Zujūnų k., Zujūnų sen., gyvenvietės pavadinimo keitimas iš Zujūnų k. į Zujūnų mstl.
- 460) Kelio Nr. VL7324 Ramūnių g., Zujūnų k., Zujūnų sen., gyvenvietės pavadinimo keitimas iš Zujūnų k. į Zujūnų mstl.

- 461) Kelio Nr. VL7325 Vilties g., Zujūnų k., Zujūnų sen., gyvenvietės pavadinimo keitimas iš Zujūnų k. į Zujūnų mstl.
- 462) Kelio Nr. VL7338 Šaltinėlio g., Zujūnų k., Zujūnų sen., gyvenvietės pavadinimo keitimas iš Zujūnų k. į Zujūnų mstl.
- 463) Kelio Nr. VL7457 Šaltinėlio g., Zujūnų k., Zujūnų sen., gyvenvietės pavadinimo keitimas iš Zujūnų k. į Zujūnų mstl.
- 464) Kelio Nr. VL7458 Gelažių g., Zujūnų k., Zujūnų sen., gyvenvietės pavadinimo keitimas iš Zujūnų k. į Zujūnų mstl.
- 465) Kelio Nr. VL7459 Taikos g., Zujūnų k., Zujūnų sen., gyvenvietės pavadinimo keitimas iš Zujūnų k. į Zujūnų mstl.
- 466) Kelio Nr. VL8618 Jonažolių g., Zujūnų k., Zujūnų sen., gyvenvietės pavadinimo keitimas iš Zujūnų k. į Zujūnų mstl.
- 467) Kelio Nr. VL8627 Naujoji g., Zujūnų k., Zujūnų sen., gyvenvietės pavadinimo keitimas iš Zujūnų k. į Zujūnų mstl.
- 468) Kelio Nr. VL8630 Pušų g., Zujūnų k., Zujūnų sen., gyvenvietės pavadinimo keitimas iš Zujūnų k. į Zujūnų mstl.

DETALŪS METADUOMENYS

Dokumento sudarytojas (-ai)	Vyr. specialistė Marina Zablockaja
Dokumento pavadinimas (antraštė)	Kelių ir gatvių įtraukimo į Vilniaus rajono savivaldybės vietinės reikšmės kelių ir gatvių sąrašą, komisijos posėdžio protokolas Nr. 1/2026
Dokumento registracijos data ir numeris	2026-03-06 Nr. VD-6856(3.8 E)
Adresatas	–
Dokumentą derino	Vyr. specialistas Matas Duoblys
Veiksmo atlikimo data ir laikas	2026-03-05 11:13:53
Dokumentą derino	Vedėjas Jurijus Jelinskis
Veiksmo atlikimo data ir laikas	2026-03-05 13:50:22
Dokumentą derino	Vyr. specialistas Romuald Dadelo
Veiksmo atlikimo data ir laikas	2026-03-05 14:15:28
Dokumentą derino	Vyr. specialistė Renata Kozlovska
Veiksmo atlikimo data ir laikas	2026-03-05 14:38:29
Dokumentą pasirašė	Administracijos vyr. patarėjas (turintis pavaldžių) Vytautas Palevičius
Veiksmo atlikimo data ir laikas	2026-03-05 16:08:51
Registratorius	Vyresn. specialistė Aušra Daugirdienė
Veiksmo atlikimo data ir laikas	2026-03-06 07:53:44
Dokumento nuorašo atspausdinimo data ir jį atspausdinęs darbuotojas	2026-03-06 atspausdino Vyr. specialistė Marina Zablockaja

Nuorašas tikras
Vilniaus rajono savivaldybės administracija
2026-03-06