

Nr.

LEONARDAS VOZNYCHAS; g.m. 1951-06-04
Riše Sporto g. 2-4; +37060600409; effectivus@gmail.com
(vardas, pavardė, juridinio asmens pavadinimas rašyti didžiosiomis spausdintinėmis raidėmis)

(gyvenamosios vietos, buveinės adresas, kontaktiniai telefonai)

Vilniaus raiono savivaldybės administracijos direktoriui

**PRAŠYMAS
DĖL PAGRINDINĖS ŽEMĖS NAUDOJIMO PASKIRTIES IR (AR) BŪDO (BŪDŲ)
NUSTATYMO/PAKEITIMO**

2015 m. rugsėjo 17 d.
Vilnius

Prašome pakeisti pagrindinę žemės naudojimo paskirtį ir (ar) būdą (-us) žemės sklypo, esančio:

Vilniaus A. šv. Rišės sen. Raudošlaukio k.
411710300:1068 0,1482 ha

(žemės sklypo vieta (adresas), plotas, kadastro numeris)

Žemės ūkio; kiti žemės ūkio paskirties žemės sklypai

(pagrindinė tikslinė žemės naudojimo paskirtis, naudojimo būdas ar pobūdis (jei yra nustatytas))

Numatoma keisti į:

namų, valdą

(planavimo tikslas)

Numatomo statyti objekto pavadinimas ir numatoma vykdyti veikla:

Ar yra numatomas sklypo padalijimas? Taip Ne

Vilniaus rajono savivaldybės administracijos direktoriaus sprendimą dėl pagrindinės žemės naudojimo paskirties ir (ar) būdo (būdų) nustatymo/pakeitimo prašau:

pateikti registruotu paštu Riše Sporto g. 2-4, (nurodyti vieną tikslų adresą)

atsiimsiu asmeniškai effectivus@gmail.com; 137060600409 (nurodyti tikslų el. p. adresą arba telefono Nr.)


Ar buvo sudaryta sutartis dėl detaliojo teritorijų planavimo organizatoriaus teisių ir pareigų perdavimo ir ar išduotas planavimo sąlygų sąvadas sklypui, kurio paskirtį ir (ar) būdą (-us) prašoma nustatyti/pakeisti?

Taip, buvo sudaryta sutartis ir išduotas planavimo sąlygų sąvadas;

Ne, yra/nėra sutarties ir nėra planavimo sąlygų sąvado.

PRIDEDAMA:

1. Naudojamo žemės sklypo plano kopija, 1 egz., 1 lapai (u);
2. Nekilnojamojo turto registro išrašo (pažymėjimo) kopija, 1 egz., 2 lapai (u);
3. Lietuvos Respublikos juridinių asmenų registro išrašo kopija, (jei žemės sklypas (-ai) priklauso juridiniam asmeniui, ___ egz., ___ lapai (u));
4. Kreditoriaus sutikimas dėl žemės sklypo (-ų) pagrindinės žemės naudojimo paskirties keitimo (jei žemės sklypas (-ai) yra įkeistas (-i), ___ egz., ___ lapai (u));
5. Žemės sklypo planas, kuriame nurodytos sklypo dalys su konkrečiais pageidaujama žemės naudojimo būdais (jei prašoma nustatyti skirtingus sklypo žemės naudojimo būdus atskiroms žemės sklypo dalims), ___ egz., ___ lapai (u);
6. Lietuvos Respublikos miškų valstybės kadastro miškų schema bei miško žemės ir medelynų tūrio kainų duomenys (jei žemės sklypui (-ams) yra nustatyti miško naudojimo apribojimai, ___ egz., ___ lapai (u));


(parašas)

Pagal įgaliojimą

Edward Voznychas
(Vardas, pavardė)

Asmens duomenų tvarkymo Vilniaus rajono
savivaldybės administracijoje taisyklių
3 priedas

INFORMAVIMAS APIE ASMENS DUOMENŲ TVARKYMĄ

Pasirašydamas / -a šią formą patvirtinu, kad esu informuotas / -a, jog Vilniaus rajono savivaldybės administracija (toliau – Administracija), juridinio asmens kodas 1188708224, buveinės adresas – Rinktinės g. 50, Vilnius, tvarkydama mano asmens duomenis veikia kaip duomenų valdytojas. Administracija mano asmens duomenis tvarko šiais tikslais ir pagrindais: norėdama įvykdyti mano pateiktą prašymą, ir / arba vykdydama sutartį (arba siekdama imtis veiksmų mano prašymu prieš sudarant sutartį), kurios šalis aš esu, ir / arba dėl to, kad vykdo teisinę prievolę, kurią jai nustato teisės aktai.


Esu informuotas, jog turiu šias duomenų subjekto teises: teisę susipažinti su savo duomenimis ir kaip jie yra tvarkomi; teisę reikalauti ištaisyti arba, atsižvelgiant į asmens duomenų tvarkymo tikslus papildyti asmens neišsamius asmens duomenis; teisę prašyti savo duomenis sunaikinti arba sustabdyti savo duomenų tvarkymo veiksmus (išskyrus saugojimą); teisę prašyti, kad asmens duomenų tvarkymas būtų apribotas; teisę į duomenų perkėlimą; teisę pateikti skundą Valstybinei duomenų apsaugos inspekcijai; teisę atšaukti sutikimą, teisę būti pamirštam. Suprantu, kad mano teisės gali būti įgyvendintos tik nustačius mano tapatybę, taip pat kiekvienu konkrečiu atveju įvertinus mano prašymo pagrįstumą.

Administracijos duomenų apsaugos pareigūno, į kurį galiu kreiptis dėl savo duomenų subjekto teisių įgyvendinimo bei kitų klausimų – Rita Daugevičienė, tel. (8 5) 253 2314, el. p. adresas: rita.daugeviciene@vrsa.lt.

Administracija gali teikti mano asmens duomenis informacinių sistemų ir registrų valdytojams arba iš jų duomenis gauti tiek, kiek tai būtina vykdyti mano prašymą ar Administracijai pavestas atlikti viešojo administravimo funkcijas, ar vykdyti su manimi sudarytą sutartį. Duomenys gali būti teikiami arba gaunami iš informacinių sistemų ir registrų nurodytų Asmens duomenų tvarkymo Vilniaus rajono savivaldybės administracijos taisyklėse.

Asmens duomenų saugojimo terminas yra toks, kaip nustatyta Bendrųjų dokumentų saugojimo terminų rodyklėje ir kituose teisės aktuose.

Esu informuotas, kad Administracija gali teikti ir gauti mano asmens duomenis kitoms valstybės ar savivaldos institucijoms ar įstaigoms, paslaugų teikėjams tiek, kiek tai būtina įvykdyti mano prašymą ar atlikti Administracijai pavestas vietos valdžios funkcijas, ar įvykdyti sutartį, susijusią su man teikiamomis paslaugomis (pavyzdžiui, kad socialinę išmoką galėčiau atsiimti pašte, Administracija pateiks mano duomenis AB „Lietuvos paštas“).


(parašas)

Pagaligslinėjima Eduard Vornych
(vardas, pavardė, data)

NEKILNOJAMOJO TURTO REGISTRO DUOMENŲ BAZĖS IŠRAŠAS

2025-09-17 13:22:39

1. Nekilnojamojo turto registre įregistruotas turtas:

Registro Nr.: **44/2603273**

Registro tipas: **Žemės sklypas**

Sudarymo data: **2021-02-09**

Vilniaus r. sav., Riešės sen., Raudondvario k.

2. Nekilnojamieji daiktai:

2.1.

Žemės sklypas

Vilniaus r. sav., Riešės sen., Raudondvario k.

Unikalus daikto numeris: **4400-5593-1983**

Žemės sklypo kadastro numeris ir kadastro

vietovės pavadinimas: **4117/0300:1028 Didžiosios Riešės k.v.**

Daikto pagrindinė naudojimo paskirtis: **Žemės ūkio**

Žemės sklypo naudojimo būdas: **Kiti žemės ūkio paskirties žemės sklypai**

Statusas: **Suformuotas padalijus daiktą**

Daikto istorinė kilmė: **Gautas padalijus daiktą, unikalus daikto numeris 4400-2083-0239**

Žemės sklypo plotas: **0.1422 ha**

Žemės ūkio naudmenų plotas viso: **0.1422 ha**

iš jo: ariamos žemės plotas: **0.1422 ha**

Nusausintos žemės plotas: **0.0238 ha**

Žemės ūkio naudmenų našumo balas: **46.6**

Matavimų tipas: **Žemės sklypas suformuotas atliekant kadastrinius matavimus**

Vidutinė rinkos vertė: **4520 Eur**

Vidutinės rinkos vertės nustatymo data: **2021-02-09**

Vidutinės rinkos vertės nustatymo būdas: **Masinis vertinimas**

Kadastro duomenų nustatymo data: **2020-12-30**

3. Daikto priklausiniai iš kito registro: įrašų nėra

4. Nuosavybė:

4.1.

Nuosavybės teisė

Savininkas: **LEONARDAS VOZNYCHAS, gim. 1951-06-04**

Daiktas: **žemės sklypas Nr. 4400-5593-1983, aprašytas p. 2.1.**

Įregistravimo pagrindas: **2011-10-05 Pirkimo - pardavimo sutartis Nr. 1-8402**

2021-01-14 Nacionalinės žemės tarnybos teritorinio

skyriaus vedėjo sprendimas Nr. 48SK-140-(14.48.111E.)

Įrašas galioja: **Nuo 2021-02-18**

5. Valstybės ir savivaldybių žemės patikėjimo teisė: įrašų nėra

6. Kitos daiktinės teisės: įrašų nėra

7. Juridiniai faktai:

7.1.

Asmeninė nuosavybė

Daiktas: **žemės sklypas Nr. 4400-5593-1983, aprašytas p. 2.1.**

Įregistravimo pagrindas: **2011-10-05 Pirkimo - pardavimo sutartis Nr. 1-8402**

Įrašas galioja: **Nuo 2021-02-18**

8. Žymos:

8.1.

**Teritorija, kurioje taikomos SŽNS, neįregistruota
Nekilnojamojo turto registre: melioruotos žemės ir
melioracijos statinių apsaugos zonos (VI skyrius, antrasis
skirsnis)**

Daiktas: žemės sklypas Nr. 4400-5593-1983, aprašytas p. 2.1.
[registravimo pagrindas: 2021-01-14 Nacionalinės žemės tarnybos teritorinio
skyriaus vedėjo sprendimas Nr. 48SK-140-(14.48.111E.)
Plotas: 238.00 kv. m
[rašas galioja: Nuo 2023-01-01

8.2.

Teritorija, kurioje taikomos SŽNS, neįregistruota
Nekilnojamojo turto registre: dirvožemio apsauga žemės
ūkio paskirties žemės sklypuose (VI skyrius, keturioliktasis
skirsnis)

Daiktas: žemės sklypas Nr. 4400-5593-1983, aprašytas p. 2.1.
[registravimo pagrindas: 2021-01-14 Nacionalinės žemės tarnybos teritorinio
skyriaus vedėjo sprendimas Nr. 48SK-140-(14.48.111E.)
Plotas: 1422.00 kv. m
[rašas galioja: Nuo 2023-01-01

9. Teritorijos, kuriose taikomos SŽNS, įrašytos į NTK kadastro duomenų byloje įrašytų duomenų pagrindų: įrašų nėra

10. Daikto registravimas ir kadastro žymos:

10.1.

Suformuotas padalijimo būdu (daikto registravimas)
Daiktas: žemės sklypas Nr. 4400-5593-1983, aprašytas p. 2.1.
[registravimo pagrindas: 2020-12-30 Nekilnojamojo daikto kadastro duomenų byla
2021-01-14 Nacionalinės žemės tarnybos teritorinio
skyriaus vedėjo sprendimas Nr. 48SK-140-(14.48.111E.)
[rašas galioja: Nuo 2021-02-09

10.2.

Kadastrinius matavimus atliko (kadastro žyma)
REGINA CHAČKOVSKIENĖ
Daiktas: žemės sklypas Nr. 4400-5593-1983, aprašytas p. 2.1.
[registravimo pagrindas: 2008-06-11 Kvalifikacijos pažymėjimas Nr. 2M-M-258
2020-12-30 Nekilnojamojo daikto kadastro duomenų byla
[rašas galioja: Nuo 2021-02-09

11. Duomenys apie įregistruotas teritorijas, kuriose taikomos specialiosios žemės naudojimo sąlygos: įrašų nėra

12. Registro pastabos ir nuorodos: įrašų nėra

13. Kita informacija: įrašų nėra

14. Informacija apie duomenų sandoriui tikslinimą: įrašų nėra

Dokumentą atspausdino

ĮGALIOJIMAS

Vilnius, du tūkstančiai dvidešimt penktų metų kovo dvidešimt šešta diena

Aš, **LEONARDAS VOZNYCHAS**, asmens kodas 35106040662, Lietuvos Respublikos paso Nr. 24823034, deklaruota gyvenamoji vieta: Vilniaus r. sav., Riešės sen., Raudondvario k., Liepų al.11-5, **įgalioju sūnų EDUARDA VOZNYCH**, asmens kodas 37504040254, gyv. Vilnius, Jeruzalės g. 31-34; -----

- **naudotis ir valdyti (be teisės disponuoti ar suvaržyti) bet kuriuo man nuosavybės teise priklausančiu turtu, tuo tikslu mokėti visus LR įstatymais nustatytus mokesčius valstybei ir tretiesiems asmenims, tvarkyti visus ūkinius reikalus, susijusius su turtu, taip pat atlikti visus kitus veiksmus, reikalingus turtui naudoti pagal paskirtį, apsaugoti ar tinkamai jį išlaikyti; tuo tikslu gauti visus reikiamus dokumentus, rašyti prašymus, pareiškimus ir atlikti visus kitus veiksmus susijusius su šiuo pavedimu;**-----

- savo nuožiūra atstovauti mano interesams mokant visus Lietuvos Respublikos įstatymais nustatytus mokesčius valstybei ir tretiesiems asmenims susijusius su bet kuriuo man nuosavybės teise priklausančiu turtu, taip pat tvarkyti visus ūkinius reikalus, susijusius bet kuriuo man nuosavybės teise priklausančiu turtu, atstovauti mano interesams visose įstaigose, įmonėse ir organizacijose, sudarant/pakeičiant/nutraukiant bet kurias sutartis, susijusias su aukščiau paminėto turto eksploatacija, naudojimu ir aptarnavimu (UAB „Vilniaus vandenys“, UAB „Lietuvos dujų tiekimas“, Ignitis, UAB, „TELIA Lietuva“, AB, AB „Energijos skirstymo operatorius“ (trumpiau – ESO), kabelinė TV, interneto paslaugų tiekėjai, mobiliojo ryšio tiekėjai ir kt.), savo nuožiūra pasirinkti elektros energijos tiekėją, savo nuožiūra derinti minėtų sutarčių sąlygas, gauti/pakeisti vartotojo knygeles, šiuo tikslu gauti bet kurias pažymas, išrašus ar kitus dokumentus; gauti išrašus apie Nekilnojamo daikto ir daiktinių teisių į jį įregistravimą Nekilnojamo turto registre; **taip pat atlikti visus kitus veiksmus, reikalingus bet kuriam man nuosavybės teise priklausančio turto naudoti pagal paskirtį, apsaugoti ar tinkamai jį išlaikyti;**-----

- Lietuvos Respublikos įstatymų nustatyta tvarka atstovauti savo nuožiūra mano interesams **ruošiant ir atliekant bet kurio man priklausančio žemės sklypo, padalinimo ir/arba sujungimo ir/arba amalgamacijos projektą, detalųjį planą**, gauti minėto plano proceso ir procedūros nagrinėjimo sąlygas, pasirašyti detaliojo teritorijų planavimo organizatoriaus teisių ir pareigų perdavimo sutartį, formavimo ir pertvarkymo projektą, keisti žemės sklypo paskirtį, naudojimo būdą ir/ar pobūdį, gauti bei pasirašyti reikiamus leidimus, sutikimus, sprendimus ir derinimus, projektus, savo nuožiūra padalinti į atskirus sklypus, ir/arba sujungti į vieną žemės sklypą iš žemės sklypo padalintus žemės sklypus, pasirašyti planus, atlikti geodezinius, topografinius bei kadastrinius matavimus, atstovauti atliekant minėto bet kurio žemės sklypo geodezinius, topografinius, kadastrinius matavimus, nustatant bei tikslinant jo ribas, rengiant ir derinant minėto žemės sklypo planą, dalyvauti suderinant minėto bet kurio žemės sklypo ribas ir riboženklis natūroje, atstovauti atliekant visus veiksmus, reikalingus aukščiau nurodyto žemės sklypo ar jo dalies kadastro ir registro duomenų patikslinimui, LR įstatymų nustatyta tvarka įregistruojant nuosavybes teises, bet kuriuos susijusius juridinius faktus ar juos išregistruojant Valstybės įmonėje Registrų centre, taip pat atliekant bet kurio žemės sklypo vertinimą, bei vertės perskaičiavimą, taip pat sudaryti ir pasirašyti minėto žemės sklypo padalinimo ir/arba sujungimo, amalgamacijos sutartis ir/arba jų pakeitimus, atlikti turto vertinimą, Lietuvos Respublikos įstatymų nustatyta tvarka įregistruoti pakeitimus, gauti dokumentus apie nekilnojamojo daikto ir daiktinių teisių į jį įregistravimą Nekilnojamojo turto registre, taip pat atstovauti mano interesams visose susijusiose įstaigose ir organizacijose, dėl adreso suteikimo/pakeitimo minėtam nekilnojamojam turtui, tuo tikslu gauti, pateikti, bei

pasirašyti visus susijusius reikalingus dokumentus, bei atlikti visus kitus veiksmus, susijusius su aukščiau paminėtu pavedimu [galiotinio nuožiūra, tais tikslais mano vardu internetinėje sistemoje ŽPDRIS pateikti, gauti mano vardu pareiškimus, rašytinius ir /ar žodinius paaiškinimus, prašymus, skundus, sutikimus, informaciją, pažymas, bet kurios kitus dokumentus, pildyti deklaracijas, atlikti visus reikalingus mokėjimus, už mus pasirašyti ir atlikti visus kitus veiksmus, susijusius su šiuo pavedimu;-----

- savo nuožiūra aptariant visas esmines ir neesmines sąlygas, Lietuvos Respublikos įstatymų nustatyta tvarka mano vardu tiesiant inžinerinius tinklus, tiesiant kelius (privažiavimus), nustatyti servitutus aukščiau nurodytam nekilnojamajam turtui; tuo tikslu su bet kuriais juridiniais ir/ fiziniais asmenimis, sudaryti sutartis, susitarimus dėl servitutų nustatymo tiek tarnaujantiems, tiek viešpataujantiems daiktams, ir pateikti prašymus dėl servitutų nustatymo, pasirašyti susitarimus, sutartis notarų biure, įregistruoti servitutus įstatymų nustatyta tvarka, gauti ir pateikti su tuo susijusius reikalingus dokumentus ir leidimus, tikslinti duomenis;-----

- savo nuožiūra nustatyti naudojimosi bet kuriuo man nuosavybės teise priklausančiu žemės sklypu (atidalintais / padalintais / sujungtais), tvarką, mano vardu savo nuožiūra sudaryti ir pasirašyti naudojimosi tvarkos nustatymo sutartis, savo nuožiūra keisti, pildyti, panaikinti naudojimosi tvarkos nustatymo sutarčių sąlygas ar jas nutraukti, mano vardu savo nuožiūra sudaryti ir pasirašyti susitarimus dėl naudojimosi tvarkos nustatymo sutarčių sąlygų pakeitimo, papildymo, panaikinimo ar jų nutraukimo;-----

- Lietuvos Respublikos įstatymų nustatyta tvarka savo nuožiūra vykdyti bet kuriame man nuosavybės teise priklausančiame žemės sklype projektavimo, inventorizacijos, rekonstrukcijos ir/arba statybos darbus, kasti tvenkinį, tuo tikslu rengti ir derinti projektinę dokumentaciją, gauti bei pateikti reikiamus dokumentus bei leidimus statyboms, rekonstrukcijai bei projektavimui, suderinti reikiamus projektus bei juos gauti, atstovauti santykiuose su projektuotojais bei architektais; atstovauti išduodant projektavimo sąlygų sąvadus; vykdyti statybos ir/arba rekonstrukcijos darbus, sudaryti statinių rangos, statybos sutartis; projektuoti ir gauti leidimus, skirtus įvesti elektros, vandentiekio, kanalizacijos, dujotiekio, šildymo bei kitų komunikacijų tinklus, projektuoti reikiamus įvadus; pasirašyti atliktų darbų priėmimo-perdavimo aktus, atstovauti pripažįstant objektus tinkamais naudoti, priduoti eksploatacijai, gauti Valstybinės teritorijų planavimo ir statybos inspekcijos prie LR Aplinkos ministerijos patvirtintas deklaracijas apie statybos užbaigimą, atstovauti mano interesams informacinėje sistemoje „Infostatyba“; Lietuvos Respublikos įstatymų nustatyta tvarka atlikti inventorizaciją ir teisinę registraciją, tikslinti duomenis, gauti techninės apskaitos bylą, kadastrinių matavimų bylas, pažymėjimus apie nekilnojamojo daikto ir daiktinių teisių į jį įregistravimą Nekilnojamojo turto registre; -----

- vykdamat aukščiau minėtus pavedimus atstovauti mano interesams Valstybės įmonėje Registrų centras, notarų biuruose, Valstybinėje teritorijų planavimo ir statybos inspekcijoje prie Aplinkos ministerijos, Nacionalinėje žemės tarnyboje prie Aplinkos ministerijos, įskaitant visus jų skyrius ir padalinius, Valstybinėje teritorijų planavimo ir statybų inspekcijoje, Teritorijų planavimo ir statybos valstybinės priežiūros skyriuje, Projektų derinimo komisijoje, savivaldybėse, seniūnijose, valstybinės ir vietinės valdžios institucijose, Architektūros ir teritorijų planavimo skyriuje, Nuolatinėje statybos komisijoje bei visose kitose Lietuvos Respublikos įstaigose, įmonėse ir organizacijose, taip pat santykiuose su bet kuriais kitais juridiniais ir fiziniais asmenimis, vykdamat šiuos pavedimus mano vardu gauti bei pateikti visus reikalingus dokumentus (pažymas, pažymėjimus, prašymus, paraiškas, pranešimus, susitarimus, sutikimus, projektus, leidimus, aktus, sutartis, ir kt.), ar jų dublikatus, daryti mano vardu pareiškimus, pasirašyti mano vardu prašymus, paraiškas bei visus kitus reikiamus dokumentus, atlikti mokėjimus už suteiktas paslaugas, atlikti visus kitus veiksmus, susijusius su aukščiau paminėtais pavedimais [galiotinio nuožiūra.-----

Įgaliojimas pasirašytas ir patvirtintas dviem egzemplioriais, kurių vienas lieka Vilniaus rajono 1-ajame notarų biure, o kitas atiduodamas Įgaliotojui.

Įgaliotojui Lietuvos Respublikos Civilinio kodekso straipsnių: 2.144; 2.146; 2.147; 2.148; 2.150, turinys paaiškintas:

Pasibaigus įgaliojimo terminui ar panaikinus jo galiojimą prieš terminą, įgaliotinis privalo grąžinti įgaliojimą įgaliotojui ar jo teisių perėmėjams.

Įgaliotojas turi teisę bet kada panaikinti įgaliojimą, o įgaliotinis - įgaliojimo atsisakyti.


Įgaliojimas pasibaigia: 1) pasibaigus įgaliojimo terminui; 2) įgaliotojui panaikinus įgaliojimą; 3) įgaliotiniui atsisakius įgaliojimo; 4) nustojus egzistuoti juridiniam asmeniui, kuris davė įgaliojimą; 5) nustojus egzistuoti juridiniam asmeniui, kuriam duotas įgaliojimas, arba jam iškėlus bankroto bylą; 6) mirus davusiam įgaliojimą fiziniam asmeniui ar pripažinus jį neveiksniu srityje, kurioje duotas įgaliojimas, arba ribotai veiksniu srityje, kurioje duotas įgaliojimas, arba nežinia kur esančiu; 7) mirus fiziniam asmeniui, kuriam duotas įgaliojimas, ar pripažinus jį neveiksniu srityje, kurioje duotas įgaliojimas, arba ribotai veiksniu srityje, kurioje duotas įgaliojimas, arba nežinia kur esančiu.

Apie įgaliojimo panaikinimą įgaliotojas privalo pranešti įgaliotiniui, taip pat įgaliotojui žinomiems asmenims, su kuriais nustatant ir palaikant santykius atstovauti duotas įgaliojimas.

Įgaliotinis privalo pateikti įgaliotojui ataskaitą apie savo veiklą ir atsiskaityti įgaliotojui už viską, ką yra gavęs vykdydamas pavedimą.

Įgaliojimas galioja iki 2035 m. kovo 26 d.

Įgaliojimo tekstas perskaitytas, žodžiu išverstas į man suprantamą rusų kalbą, mano supirastas, ir, kaip atitinkantis mano valią, pasirašytas.

Įgaliotojas: Leonordas Voznychos 

2025 m. kovo 26 d.

Aš, Vilniaus rajono 1-ojo notarų biuro notarė **Lilija Šilerienė**, įgaliojimą, kurį pasirašė **LEONARDAS VOZNYCHAS**, tvirtinu.

Notaras pagal teisės aktus privalomus duomenis perduoda valstybės registru – Įgaliojimų registru.

Notarinio registro Nr. 2874
Notaro parašas

