UAB „Anertis“
Sodų g. 22, 03211 Vilnius.
Mob. +370 69838723
El. paštas: andrius@spectatornt.lt

PASLAUGŲ PASKIRTIES PASTATO (AUTOMATINĖS AUTOMOBILIŲ PLOVYKLOS), KITOS PASKIRTIES INŽINERINIO STATINIO (AUTOMOBILIŲ SAVITARNOS PLOVYKLOS) PAVILNĖS G. 1 GRIGAIČIŲ K., ŠATRININKŲ SEN., VILNIAUS R. SAV. SUPAPRASTINTAS STATYBOS PROJEKTAS

PROJEKTINIAI PASIŪLYMAI

PP-01
LAIDA 0

2024 m.

STATYTOJO (UŽSAKOVO) PAVADINIMAS	UAB „ANERTIS“
STATINIO PROJEKTO PAVADINIMAS	PASLAUGŲ PASKIRTIES PASTATO (AUTOMATINĖS AUTOMOBILIŲ PLOVYKLOS), KITOS PASKIRTIES INŽINERINIO STATINIO (AUTOMOBILIŲ SAVITARNOS PLOVYKLOS) PAVILNĖS G. 1 GRIGAIČIŲ K., ŠATRININKŲ SEN., VILNIAUS R. SAV. SUPAPRASTINTAS STATYBOS PROJEKTAS
STATINIO PROJEKTO NUMERIS	HT 23/1107/PP
STATINIO PROJEKTO ETAPAS	PROJEKTINIAI PASIŪLYMAI
STATINIO KATEGORIJA	II GRUPĖS NESUDĖTINGASIS STATINYS (01) I GRUPĖS NESUDĖTINGASIS STATINYS (02, 03)
STATINIO (STATINIŲ) PAVADINIMAS	XX VISI STATINIAI (00 SKLYPO PLANAS, 01 PROJEKTUOJAMA AUTOMATINĖ AUTOMOBILIŲ PLOVYKLA, 02 PROJEKTUOJAMA AUTOMOBILIŲ SAVITARNOS PLOVYKLA, 03 PROJEKTUOJAMA PASLAUGŲ AIKŠTELĖ)
STATINIO PROJEKTO DALIS	-
BYLOS (SEGTUVO) ŽYMUO	PP-01
BYLOS (SEGTUVO) LAIDOS ŽYMUO	0
BYLOS (SEGTUVO) IŠLEIDIMO DATA	2024-01-26

PROJEKTUOTOJAS	***KVALIFIKACIJĄ PATVIRTINANČIO DOKUMENTO NR.***	***PAREIGOS***	***VARDAS, PAVARDĖ***	***PARAŠAS***
UAB „Hidroterra“		Direktorius	Darius Kalesnykas	
UAB „Hidroterra“	A1765	PV	Valda Karoblienė	

2024 m.

UAB „Hidroterra“
Zietelos g. 3, 03160 Vilnius
Baltų pr. 40, 48196 Kaunas
info@hidroterra.lt, www.hidroterra.lt

PROJEKTINIŲ PASIŪLYMŲ DOKUMENTŲ SUDĖTIES ŽINIARAŠTIS

Dokumento žymuo	Lapų sk.	Laida	Dokumento pavadinimas	Pastabos
Tekstiniai dokumentai				
-	1	0	Titulinis lapas	
-	1	0	Antraštinis lapas	
HT 23_1107_PP-XX-PP-01.BSŽ-01	1	0	Projektinių pasiūlymų dokumentų sudėties žiniaraštis	
HT 23_1107_PP-XX-PP-01.AR-01	7	0	Aiškinamasis raštas	
Grafiniai dokumentai				
HT 23_1107_PP-00-PP-01.B-01	1	0	Sklypo planas. M 1:500	
HT 23_1107_PP-01-PP-01.B-01	1	0	Planas. M 1:100	
HT 23_1107_PP-01-PP-01.B-02	1	0	Fasadai 1‘-11, D-A. M 1:100	
HT 23_1107_PP-01-PP-01.B-03	1	0	Fasadai 11-1‘, A-D. M 1:100	
HT 23_1107_PP-01-PP-01.B-04	1	0	Pjūviai 1-1, 2-2. M 1:100	
HT 23_1107_PP-02-PP-01.B-01	1	0	Planas. M 1:100	
HT 23_1107_PP-02-PP-01.B-02	1	0	Fasadai. M 1:100	
Pridedami dokumentai				
HT 23_1107_PP-XX-PP-01.B-01	1	-	Projektinių pasiūlymų vaizdinė informacija – vizualizacija 1	1 priedas
-	1	-	Teritorijų planavimo dokumento pagrindinis brėžinys arba ištrauka iš pagrindinio brėžinio su pažymėta statybos vieta	2 priedas

AIŠKINAMASIS RAŠTAS

TURINYS

1. BENDRI DUOMENYS 2

2. STATINIO PROJEKTO ATITIKTIS TERITORIJŲ PLANAVIMO DOKUMENTAMS, ŽEMĖS SKLYPO TERITORIJOS NAUDOJIMO REGLAMENTO PARAMETRAI 2

3. STATINIO AR JO DALIES STATYBOS VIETA, PAGRINDINĖ NAUDOJIMO PASKIRTIS 3

4. STATINIO TECHNINIAI IR PASKIRTIES RODIKLIAI 5

5. PROJEKTINIŲ PASIŪLYMŲ SPRENDINIAI 6

5.1. Sklypo plano sprendiniai 6

5.1. Architektūriniai sprendiniai 6

1. BENDRI DUOMENYS

Statytojas	UAB „Anertis“ Sodų g. 22, 03211 Vilnius. Mob. +370 69838723 El. paštas: andrius@spectatornt.lt
Statinio statybos vieta	Pavilnės g. 1 Grigaičių k., Šatrininkų sen., Vilniaus r. sav.
Statinio statybos rūšis	Naujo statinio statyba (01, 02, 03)
Statinio kategorija	II grupės nesudėtingas statinys (01) I grupės nesudėtingas statinys (02, 03)
Statinio paskirtis	Paslaugų paskirties pastatas (01) Kiti inžineriniai statiniai (02, 03)
Projektuojami statiniai	01 Projektuojama automatinė automobilių plovykla 02 Projektuojama automobilių savitarnos plovykla 03 Projektuojama paslaugų aikštelė

Projektiniai pasiūlymai parengti vadovaujantis Lietuvos Respublikos statybos įstatymu, projektų rengimo tvarką reglamentuojančiais norminiai aktais, statybos techniniais reglamentais, taisyklėmis, standartais, higienos normomis, žemės sklypo nuosavybės dokumentais, sklypo topografine nuotrauka, projektinių pasiūlymų rengimo užduotimi.

2. STATINIO PROJEKTO ATITIKTIS TERITORIJŲ PLANAVIMO DOKUMENTAMS, ŽEMĖS SKLYPO TERITORIJOS NAUDOJIMO REGLAMENTO PARAMETRAI

Remiantis Vilniaus rajono savivaldybės administracijos 2015 m. gegužės 6 d. reg. teritorijų planavimo dokumentu – Vilniaus rajono savivaldybės teritorijos kraštovaizdžio specialusis planas (dok. reg. nr. T00075779), projektuojamo objekto teritorija priskiriama Urbanistinių teritorijų kraštovaizdžio tvarkymo zonai.

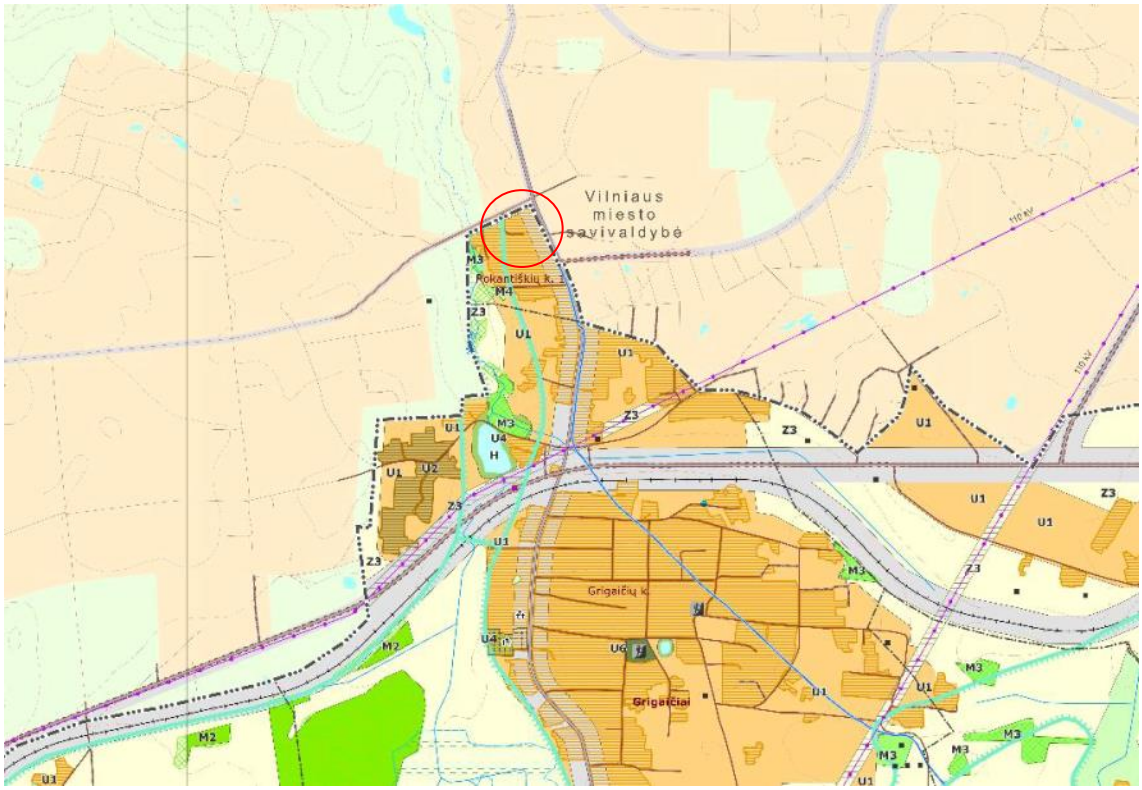

Koncervacinių (rezervatinių) ir pamėklosauginių teritorijų kraštovaizdžio tvarkymo zonos

- C1 - Gamtinių rezervatų
- C2 - Kultūros paveldo objekto

Miškų ūkio teritorijų kraštovaizdžio tvarkymo zonos

- M1 - Ekosistemų apsaugos miškų
- M2 - Rekreacinių miškų
- M3 - Apsauginių miškų
- M4 - Ūkinių miškų

Žemės ūkio teritorijų kraštovaizdžio tvarkymo zonos

- Z1 - Tausojančio ūkininkavimo
- Z2 - Sodininkų bendrijų
- Z3 - Intensyvaus ūkininkavimo
- Z4 - Intensyvaus ūkininkavimo prie urbanistinės integracijos ašių

Vandens ūkio kraštovaizdžio tvarkymo zonos

- H - Vandens telkinių

Urbanistinių teritorijų kraštovaizdžio tvarkymo zonos

- U1 - Planuojamų gyvenamųjų vietovių
- U2 - Planuojamų gamybos ir sandėlių
- U3 - Naudingų iškasenų
- U4 - Bendro naudojimo ir atskirųjų želdynų teritorijos
- U5 - Atliekų saugojimo teritorijos
- U6 - Rekreacinės teritorijos

Technologinių inžinerinių teritorijų kraštovaizdžio tvarkymo zonos

- I1 - Susisiekimo
- I2 - Inžinerinių tinklų
- I3 - Krašto apsaugos

U1 Kraštovaizdžio tvarkymo zonos indeksas

Teritorijos, patenkančios į planuojamos infrastruktūros teritorijas

Esama užstatyta teritorija

1 pav. Ištrauka iš Vilniaus rajono savivaldybės teritorijos kraštovaizdžio specialiojo plano

3. STATINIO AR JO DALIES STATYBOS VIETA, PAGRINDINĖ NAUDOJIMO PASKIRTIS

Žemės sklypas (unik. daikto Nr. 4400-6094-9979) Pavilnės g. 1, Grigaičių k., Šatrininkų sen., Vilniaus r. sav., kurio nuosavybės teisė priklauso UAB „Anertis“. Sklypo kadastrinis Nr. 4142/0200:995 Kyviškių m. k.v.

Daikto pagrindinė naudojimo paskirtis – kita. Žemės sklypo naudojimo būdas – Komercinės paskirties objektų teritorijos. Žemės sklypo plotas – 0,5417 ha.

Įregistruotos teritorijos, kuriose taikomos specialiosios žemės naudojimo sąlygos:

1) Elektroninių ryšių tinklų elektroninių ryšių infrastruktūros apsaugos zonos (III skyrius, vienuoliktasis skirsnis);
2) Elektros tinklų apsaugos zonos (III skyrius, ketvirtasis skirsnis).

Statinio statybos sklype yra esami šie statiniai:

- Pastatas – Operatorinė su automatine automobilių plovykla (unik. daikto nr. 4400-5412-6158), kurio pagrindinė naudojimo paskirtis: prekybos. Bendras plotas: 267.12 kv. m. Žymėjimas plane 3E1g;
- Naftos tinklai – Požeminė skysto kuro talpykla su užpylimo kolonėlėmis (unik. daikto nr. 4400-5412-6182), kurio pagrindinė naudojimo paskirtis: naftos tinklų. Žymėjimas plane r;k;
- Kiti inžineriniai statiniai – Aikštelės (unik. daikto nr. 4400-5546-0987), kurio pagrindinė naudojimo paskirtis: kiti inžineriniai statiniai. Plotas 3701.00 kv. m. Žymėjimas plane b;
- Kiti inžineriniai statiniai – Požeminė suskystintų dujų talpykla (unik. daikto nr. 4400-5412-6171), kurio pagrindinė naudojimo paskirtis: kiti inžineriniai statiniai. Žymėjimas plane r2;
- Kiti inžineriniai statiniai – Stoginė (unik. daikto nr. 4400-5412-6228), kurio pagrindinė naudojimo paskirtis: kiti inžineriniai statiniai. Plotas 141.00 kv. m. Žymėjimas plane S1.

2 pav. Naujai statomo statinio sklypo vieta

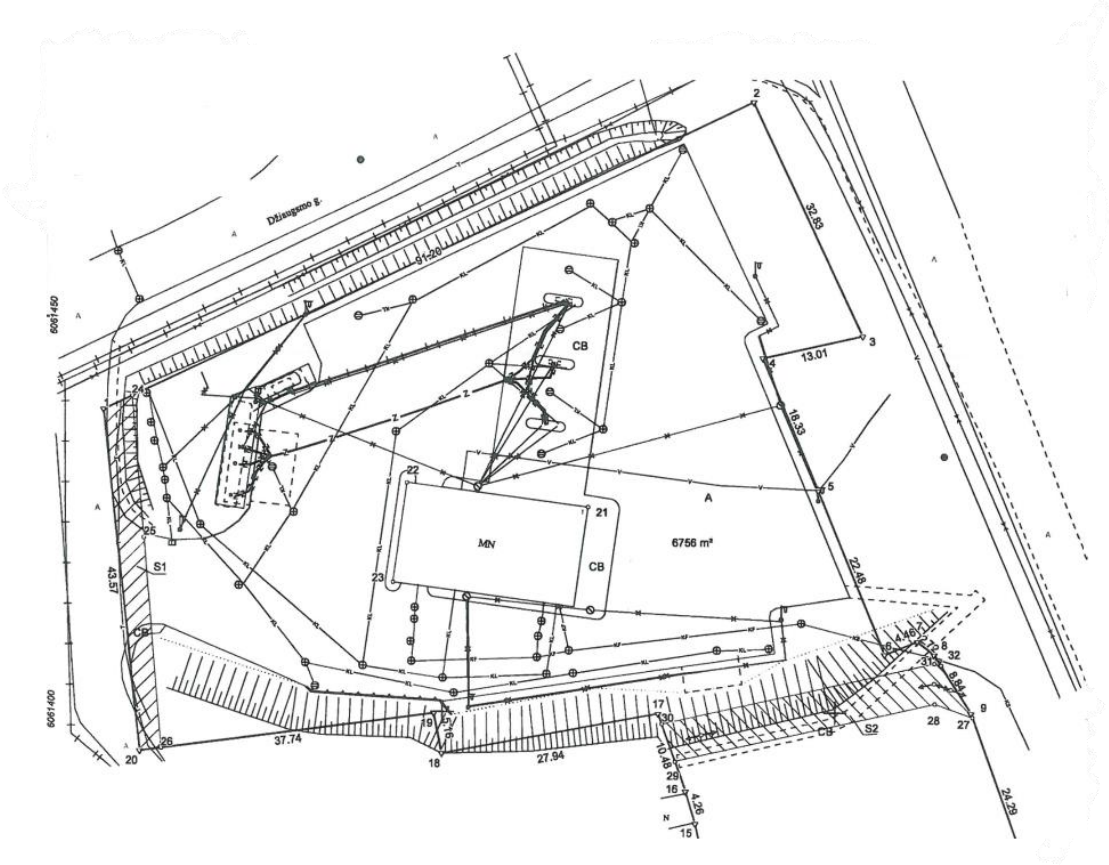

3 pav. Ištrauka iš Žemės sklypo plano

Žemės sklypas šiaurės kryptimi ribojasi su Džiaugsmo g., rytų kryptimi – Pergalės g., vakarų kryptimi – Pavilnės g., pietų kryptimi – užstatytais sklypais.

4. STATINIO TECHNINIAI IR PASKIRTIES RODIKLIAI

Projekto pavadinimas: Paslaugų paskirties pastato (automatinės automobilių plovyklos), kitos paskirties inžinerinio statinio (automobilių savitarnos plovyklos) Pavilnės g. 1 Grigaičių k., Šatrininkų sen., Vilniaus r. sav. supaprastintas statybos projektas.

Statybos rūšis: Naujo statinio statyba.

Statinio kategorija: Nesudėtingas II grupės (01), Nesudėtingas I grupės (02) – $K=SxH^3$; $K=125,8x3,7^3=6372;10\leq6372\leq10000$.

Statinio paskirtis: Paslaugų paskirties pastatas (01), kitos paskirties inžinerinis statinys (02).

Sklypo užstatymo tankumas: kaip numatyta galiojančiuose teritorijų planavimo dokumentuose.

Sklypo užstatymo intensyvumas: kaip numatyta galiojančiuose teritorijų planavimo dokumentuose.

Statinio aukštis: ~ 5 m (01), ~3,7 m (02).

Pastato aukštų skaičius: 1 aukštas (01).

Pastato (01) bendrasis plotas : 65,74 m².

Inžinerinio statinio (02) plotas: 164,6 m², užstatytas (dengtas stogu) plotas 125,8 m².

5. PROJEKTINIŲ PASIŪLYMŲ SPRENDINIAI

Šiuo metu sklype yra veikianti degalinė su vienos vietos automatine automobilių plovykla. Prie jos, iš vakarinės pusės, projektuojama nauja automatinė automobilių plovykla (01). Automobilio plovimas vyks automatiškai, įvažiavus į plovyklą.

Rytinėje sklypo dalyje projektuojama 3+1 vietų savitarnos automobilių plovykla (02). Automobilių savitarnos plovykla skirta aptarnauti lengvuosius ir nedidelių gabaritų krovininius automobilius. Vienu metu objekte gali būti plaunamos 4-ios transporto priemonės. Trys plovimo aikštelės numatomos dengtos, apsaugant jas nuo kritulių. Vieną plovimo aikštelę numatoma palikti atvirą, joje bus galima plauti aukštesnes transporto priemones. Projektuojama paslaugų aikštelė, kurioje numatomos 2 vietos su savitarnos dulkių siurbliais, automobilių salonams valyti. Paslaugų aikštelė įrengiama ant esamos asfalto dangos. Plovykla visiškai automatizuota, dirbančiųjų nebus, klientai automobilius plauna patys. Pagal sutartį su plovyklą prižiūrinčia firma vyks jos aptarnavimas nustatytu grafiku.

5.1. SKLYPO PLANO SPRENDINIAI

Įvažiavimas į teritoriją ir išvažiavimas iš jos paliekamas esamas iš Pavilnės gatvės. Eismas sklype vyksta ratu. Sklype esamos dangos – asfaltbetonis, betono trinkelės. Naujos dangos neprojektuojamos. Sklypo apželdinimo sprendiniai nekeičiami. Esamas automobilių stovėjimo vietų skaičius tenkinama pasikeitusius poreikius.

1 lentelė. Automobilių stovėjimo vietų minimalus skaičius

Eil. Nr.	Paskirtis	Vietų sk. / Plotas, m²	Minimalus automobilių stovėjimo vietų skaičius	Vietų skaičius
1.	Ne maisto produktų parduotuvės	108,89	1 vt. / 30 m² prekybos salės ploto	4
2.	Automobilių plovyklos	2+4	1 vt. / 1 plovimo įrenginiui	6
			Iš viso:	10

5.1. ARCHITEKTŪRINIAI SPRENDINIAI

Projektuojama vienos patalpos automatinė automobilių plovykla (01). Rytinėje pusėje ribojasi su esamos plovyklos siena. Įvažiavimas į plovykla numatomas pietinėje pasato pusėje, išvažiavimas – šiaurinėje. Pastatas lengvų konstrukcijų, sutapdintu stogu, stačiakampio gretasienio tūrio. Plovyklos grindys numatomos betoninės, denginys – profiliuoto pakloto. Vakarinėje sienoje įrengiami langai. Sienos daugiasluoksnių plokščių, išorės apdaila HPL plokštės. Apdailos tipas, spalva, sudalinimas analogiškas esamai operatorinės su automatine plovykla apdailai.

Projektuojamos automobilių savitarnos plovyklos (02) konstrukcijos numatomos metalinės, cinkuotos, kolonų ir parapeto apdaila – plastiko, stogas sutapdintas – skardinis. Grindys betoninės. Po kolonų apdaila montuojama paslėpta lietaus nuvedimo sistema. Statinio apdailos spalvinis sprendimas pagal operatoriaus firminio stiliaus gaires.

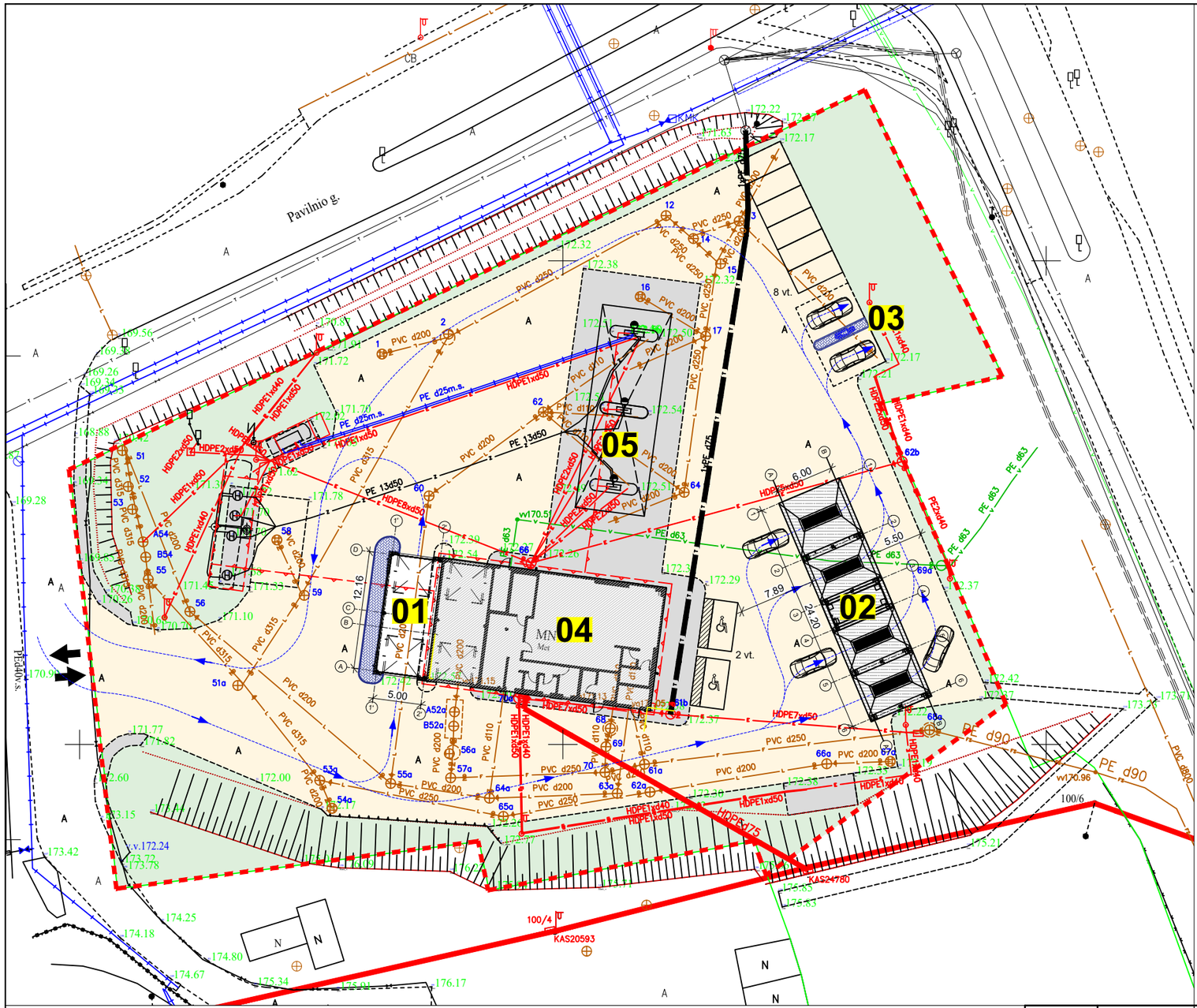

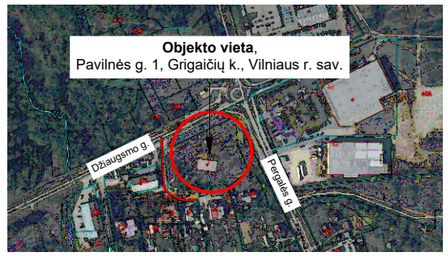

SITUACIJOS SCHEMA

EKSPLIKACIJA

Žym.	PAVADINIMAS
01	Projektuojama automatinė automobilių plovykla
02	Projektuojama automobilių savitarnos plovykla
03	Projektuojama paslaugų aikštelė
04	Esama operatorinė su automatine automobilių plovykla
05	Esama stoginė

SUTARTINIAI ŽYMĖJIMAI

	Sklypo riba
	Esami statiniai
	Esama asfalto danga
	Esama betono danga
	Veja
	Įvažiavimas / išvažiavimas į / iš sklypą
	Projektuojama trinkelių danga
	Projektuojama betono danga
	Projektuojami gatvės bortai
	Automobilių judėjimo kryptis
	Esamos automobilių parkavimo vietos

BENDRIEJI RODIKLIAI

Pavadinimas	Mato vnt.	Kiekis	
		Prieš statybą	Po statybos
I SKLYPAS			
1.1 Sklypas			
1.1.1 Sklypo plotas	m²	5417	
1.1.2 Sklypo užstatymo intesyvumas	%	5	6
1.1.3 Sklypo užstatymo tankis	%	8	12
II PASTATAI			
2. Paslaugų paskirties pastatas (automatinė automobilių plovykla)			
2.1 Pastato bendrasis plotas	m²	-	65,74
2.4 Aukštų skaičius	vnt.	-	1
2.5 Pastato aukštis	m	-	5,0
III KITI STATINIAI			
3. Kitos paskirties inžinerinis statinys (automobilių savitarnos plovykla)			
3.1 Plotas	m²	-	164,6
3.2 Statinio aukštis	m	-	3,7

Objekto adresas:	Vilnius Pavilnės g.1				
Aukščių sistema	Koordinačių sistema	Pagrindinis objektų tikslumas, cm			
LAS07	LKS-94	Horizontalus:	10	Vertikalus:	10
Kv. paž. Nr.	Vardas, pavardė	Parašas	Data		
			2021 11		
Užsakovas		Mastelis	Lapo Nr.	Lapų sk.	
		1:500	1	1	

LAIDA	IŠLEIDIMO DATA	LAIDOS STATUSAS. KEITIMO PRIEŽASTIS (JEI TAIKOMA)
0	2023 12 29	Priešprojektiniai pasiūlymai

KVAL. PATV. DOK. NR.

Hidroterra
aplinkosaugos technologijos

A1765	PV	Valda Karoblienė
A2295	ARCH	Gintautas Uselis

STATINIO PROJEKTO PAVADINIMAS

Paslaugų paskirties pastato (automatinės automobilių plovyklos), kitos paskirties inžinerinio statinio (automobilių savitarnos plovyklos) Pavilnės g. 1 Grigaičių k., Šatrininkų sen., Vilniaus r. sav. supaprastintas statybos projektas

STATINIO NUMERIS IR PAVADINIMAS

00 Sklypo planas

DOKUMENTO PAVADINIMAS

Sklypo planas M 1 : 500

LAIDA: 0

LT

STATYTOJAS IR (ARBA) UŽSAKOVAS

UAB „Anertis"

DOKUMENTO ŽYMUO

HT 23_1107_PP-00-PP-01.B-01

LAPAS: 1

LAPŲ: 1

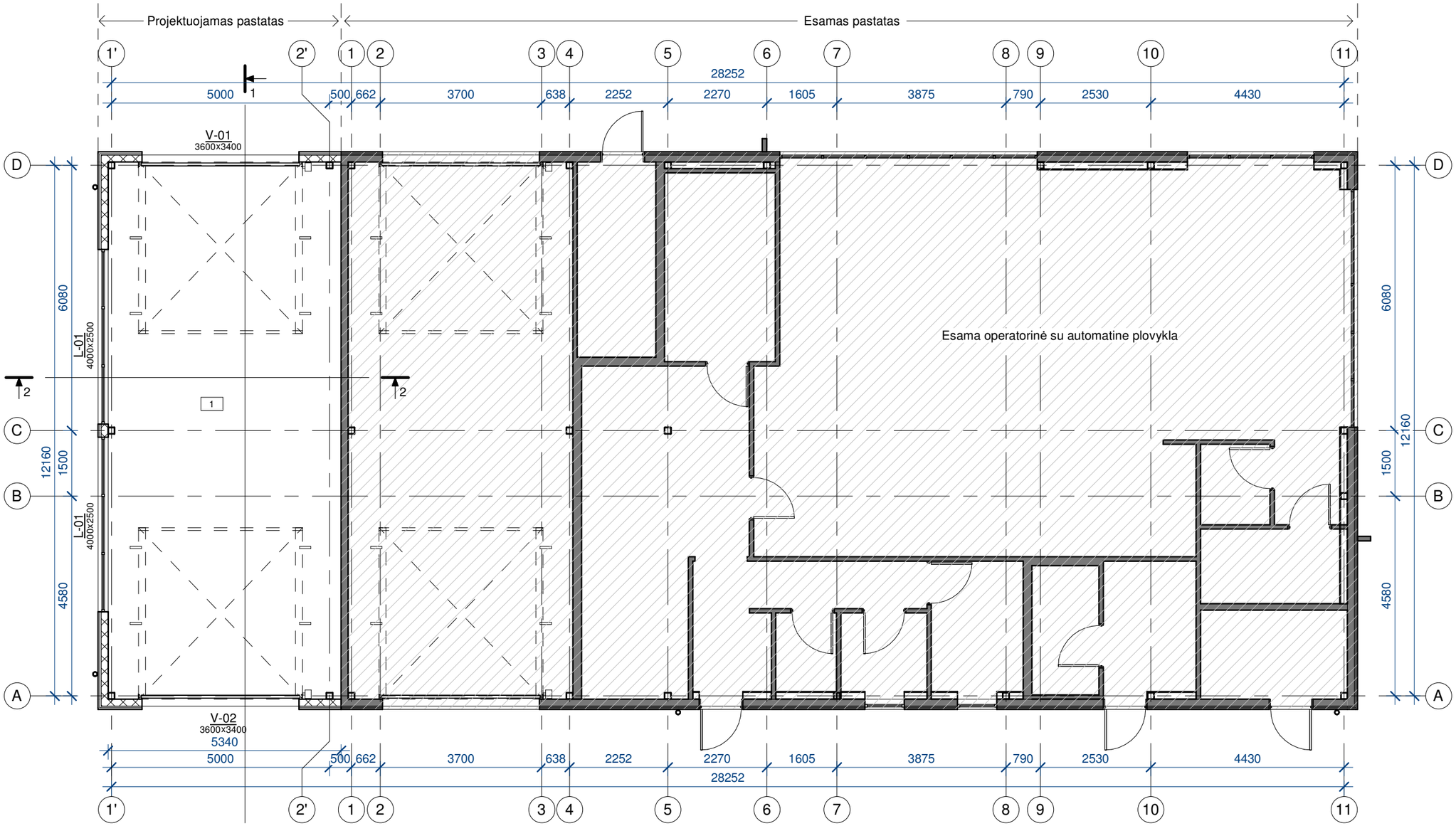

Planas

1 : 100

Patalpų eksplikacija		
Nr.	Pavadinimas	Plotas
1	Plovykla	65.74 m²
Viso:		65.74 m²

LAIDA	IŠLEIDIMO DATA	LAIDOS STATUSAS. KEITIMO PRIEŽASTIS (JEI TAIKOMA)
0	2024 01 25	Projektiniai pasiūlymai

KVAL. PATV. DOK. NR.

Hidroterra aplinkosaugos technologijos

A1765	PV	Valda Karoblienė	
A2295	ARCH	Gintautas Uselis	

STATINIO PROJEKTO PAVADINIMAS

Paslaugų paskirties pastato (automatinės automobilių plovyklos), kitos paskirties inžinerinio statinio (automobilių savitarnos plovyklos) Pavilnės g. 1 Grigaičių k., Šatrininkų sen., Vilniaus r. sav. supaprastintas statybos projektas

STATINIO NUMERIS IR PAVADINIMAS

01 Automatinė plovykla

DOKUMENTO PAVADINIMAS

Planas 1 : 100

LAIDA: 0

LT

STATYTOJAS IR (ARBA) UŽSAKOVAS

UAB "Anertis"

DOKUMENTO ŽYMUO

HT 23_1107_PP-01-PP-01. B-01

LAPAS: 1

LAPŲ: 1

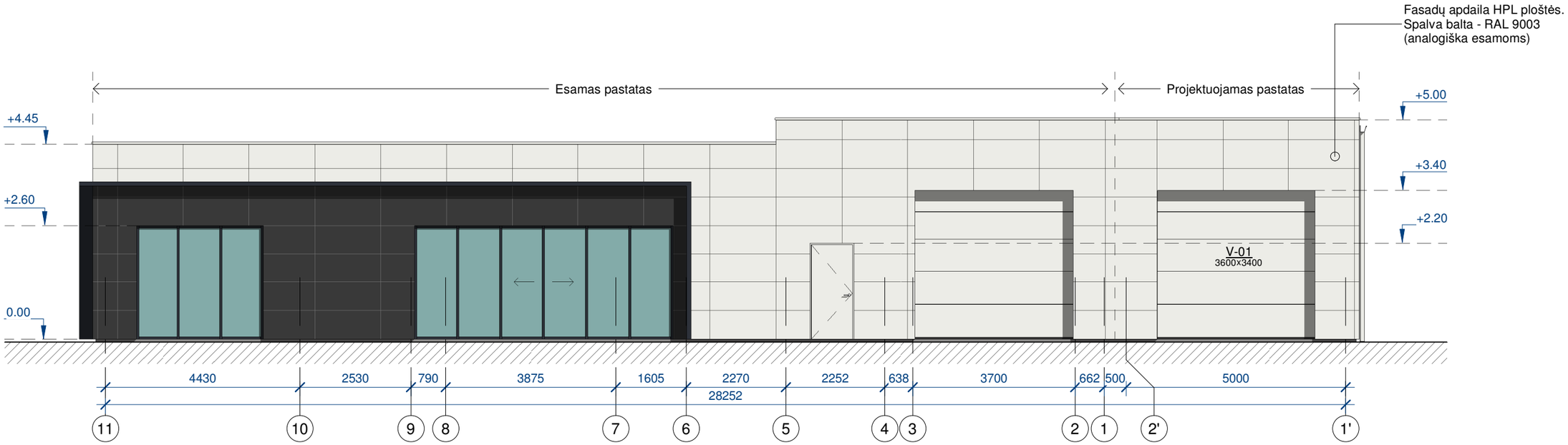

Fasadas 11-1'

1 : 100

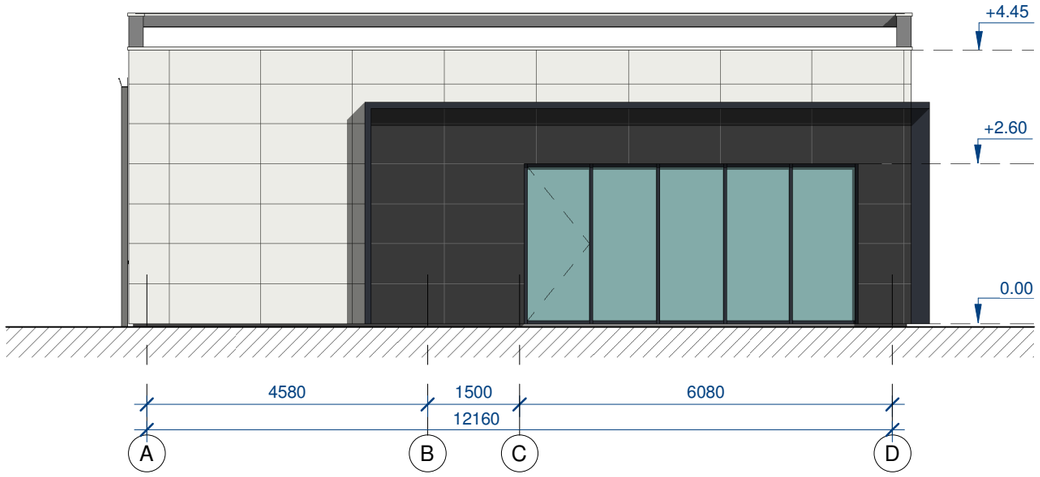

Fasadas A-D

1 : 100

0	2024 01 25	Projektiniai pasiūlymai
LAIDA	IŠLEIDIMO DATA	LAIDOS STATUSAS. KEITIMO PRIEŽASTIS (JEI TAIKOMA)

KVAL. PATV. DOK. NR.

Hidroterra aplinkosaugos technologijos

STATINIO PROJEKTO PAVADINIMAS
Paslaugų paskirties pastato (automatinės automobilių plovyklos), kitos paskirties inžinerinio statinio (automobilių savitarnos plovyklos) Pavilnės g. 1 Grigaičių k., Šatrininkų sen., Vilniaus r. sav. supaprastintas statybos projektas

STATINIO NUMERIS IR PAVADINIMAS
01 Automatinė plovykla

A1765	PV	Valda Karobliienė
A2295	ARCH	Gintautas Uselis

DOKUMENTO PAVADINIMAS
Fasadai 1'-11, D-A 1 : 100

LAIDA: 0

LT

STATYTOJAS IR (ARBA) UŽSAKOVAS
UAB "Anertis"

DOKUMENTO ŽYMUO
HT 23_1107_PP-01-PP-01. B-02

LAPAS: 1
LAPŲ: 1

Fasadas 1'-11

1 : 100

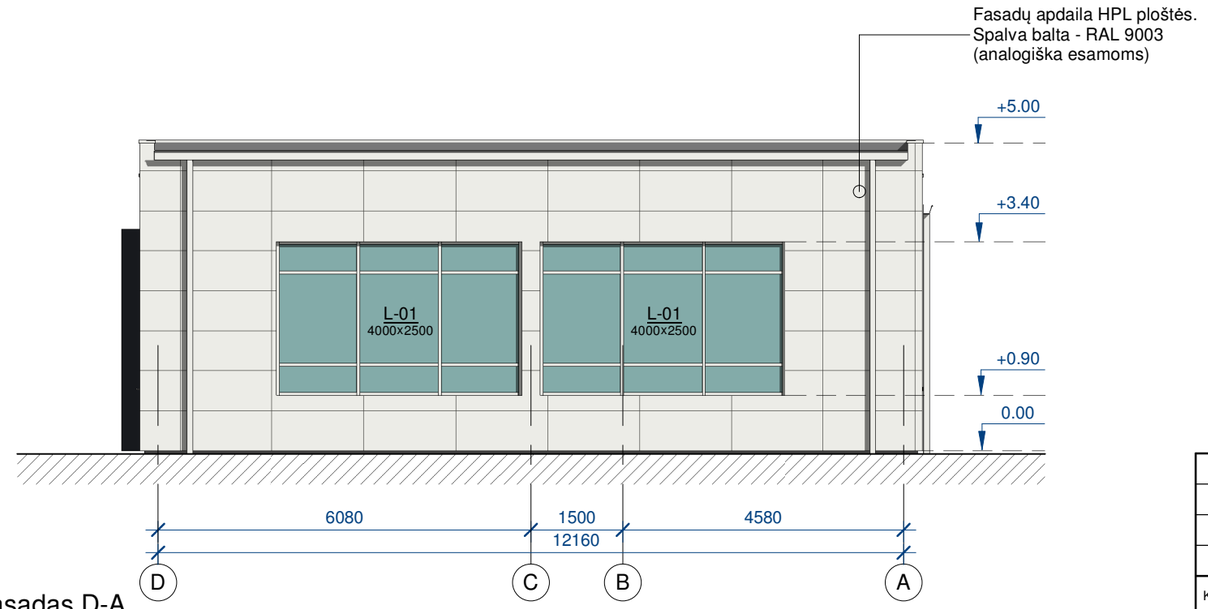

Fasadas D-A

1 : 100

0	2024 01 25	Projektiniai pasiūlymai
LAIDA	IŠLEIDIMO DATA	LAIDOS STATUSAS. KEITIMO PRIEŽASTIS (JEI TAIKOMA)

KVAL. PATV. DOK. NR.

Hidroterra aplinkosaugos technologijos

STATINIO PROJEKTO PAVADINIMAS
Paslaugų paskirties pastato (automatinės automobilių plovyklos), kitos paskirties inžinerinio statinio (automobilių savitarnos plovyklos) Pavilnės g. 1 Grigaičių k., Šatrininkų sen., Vilniaus r. sav. supaprastintas statybos projektas

STATINIO NUMERIS IR PAVADINIMAS
01 Automatinė plovykla

A1765	PV	Valda Karoblienė
A2295	ARCH	Gintautas Uselis

DOKUMENTO PAVADINIMAS
Fasadai 11-1', A-D 1 : 100

LAIDA: 0

LT

STATYTOJAS IR (ARBA) UŽSAKOVAS
UAB "Anertis"

DOKUMENTO ŽYMUO
HT 23_1107_PP-01-PP-01. B-03

LAPAS: 1
LAPŲ: 1

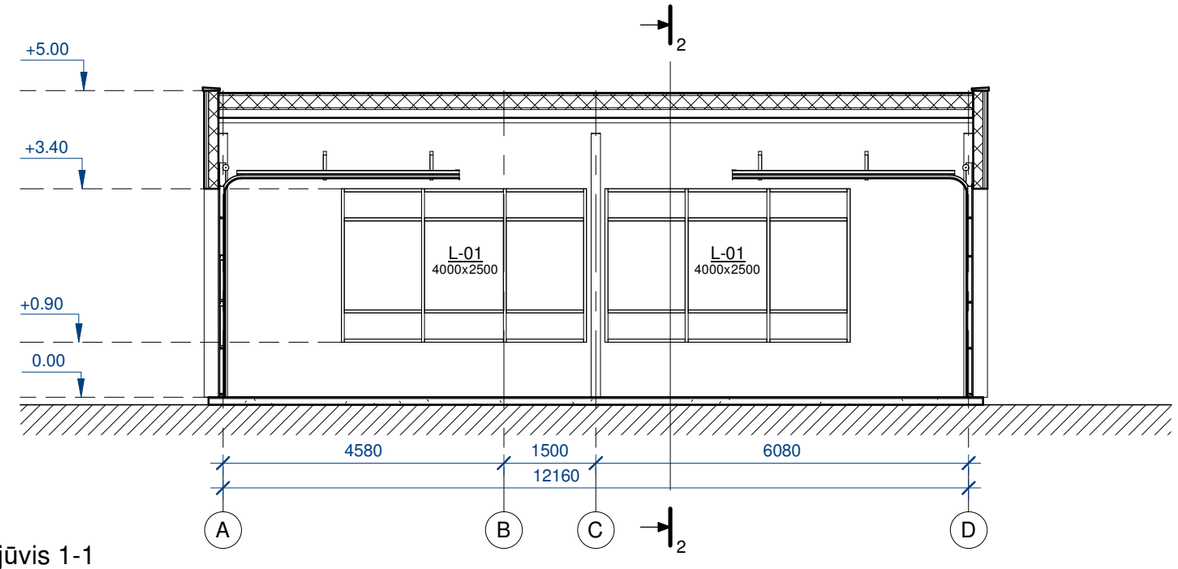

Pjūvis 1-1

1 : 100

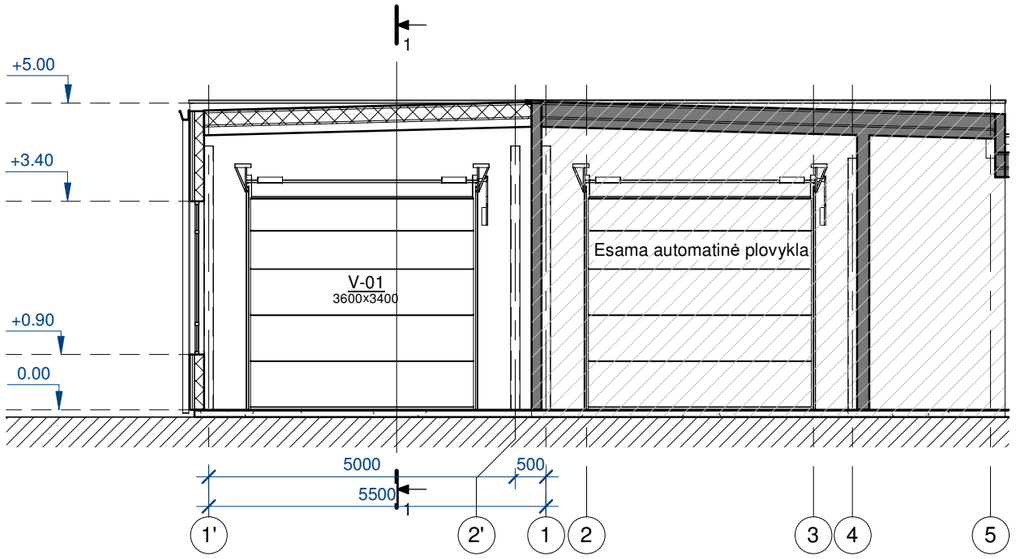

Pjūvis 2-2

1 : 100

0	2024 01 25	Projektiniai pasiūlymai
LAIDA	IŠLEIDIMO DATA	LAIDOS STATUSAS. KEITIMO PRIEŽASTIS (JEI TAIKOMA)

KVAL. PATV. DOK. NR.

Hidroterra aplinkosaugos technologijos

STATINIO PROJEKTO PAVADINIMAS

Paslaugų paskirties pastato (automatinės automobilių plovyklos), kitos paskirties inžinerinio statinio (automobilių savitarnos plovyklos) Pavilnės g. 1 Grigaičių k., Šatrininkų sen., Vilniaus r. sav. supaprastintas statybos projektas

STATINIO NUMERIS IR PAVADINIMAS

01 Automatinė plovykla

A1765	PV	Valda Karoblienė	
A2295	ARCH	Gintautas Uselis	

DOKUMENTO PAVADINIMAS

Pjūviai 1-1, 2-2 1 : 100

LAIDA: 0

LT

STATYTOJAS IR (ARBA) UŽSAKOVAS

UAB "Anertis"

DOKUMENTO ŽYMUO

HT 23_1107_PP-01-PP-01. B-04

LAPAS: 1

LAPŲ: 1

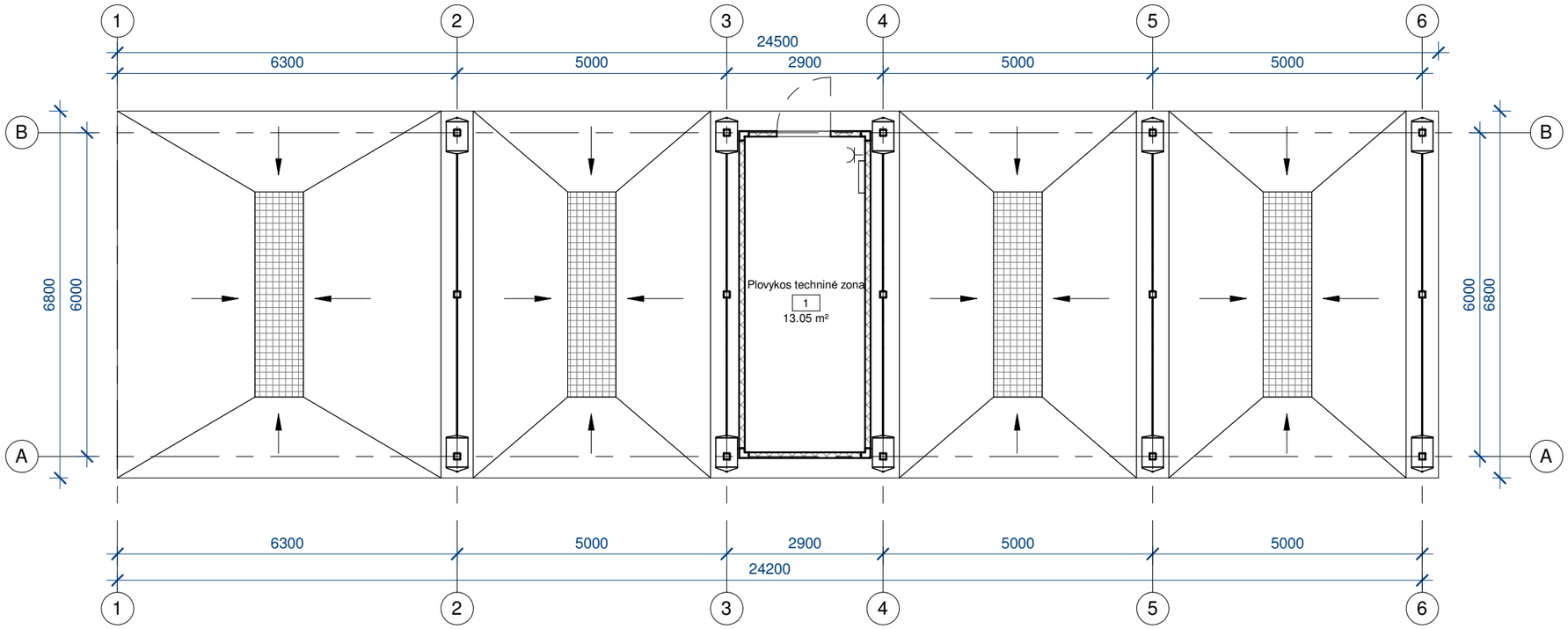

Planas

1 : 100

Eksplikacija		
Nr.	Pavadinimas	Plotas
1	Plovykos techninė zona	13.05 m²
Viso:		13.05 m²

LAIDA	IŠLEIDIMO DATA	LAIDOS STATUSAS. KEITIMO PRIEŽASTIS (JEI TAIKOMA)
0	2024 01 16	Projektiniai pasiūlymai

KVAL. PATV. DOK. NR.

Hidroterra
aplinkosaugos technologijos

STATINIO PROJEKTO PAVADINIMAS
Paslaugų paskirties pastato (automatinės automobilių plovyklos), kitos paskirties inžinerinio statinio (automobilių savitarnos plovyklos) Pavilnės g. 1 Grigaičių k., Šatrininkų sen., Vilniaus r. sav. supaprastintas statybos projektas

STATINIO NUMERIS IR PAVADINIMAS
02 Automobilių savitarnos plovykla

A1765	PV	Valda Karoblienė
A2295	ARCH	Gintautas Uselis

DOKUMENTO PAVADINIMAS
Planas 1 : 100

LAIDA: 0

LT

STATYTOJAS IR (ARBA) UŽSAKOVAS
UAB "Anertis"

DOKUMENTO ŽYMUO
HT 23_1107_PP-02-PP-01. B-01

LAPAS: 1
LAPŲ: 1

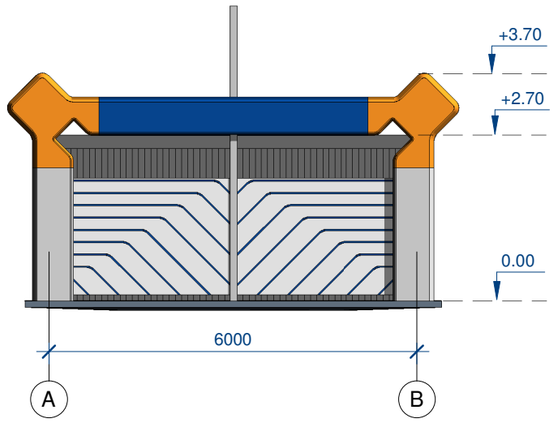

Fasadas A-B

1 : 100

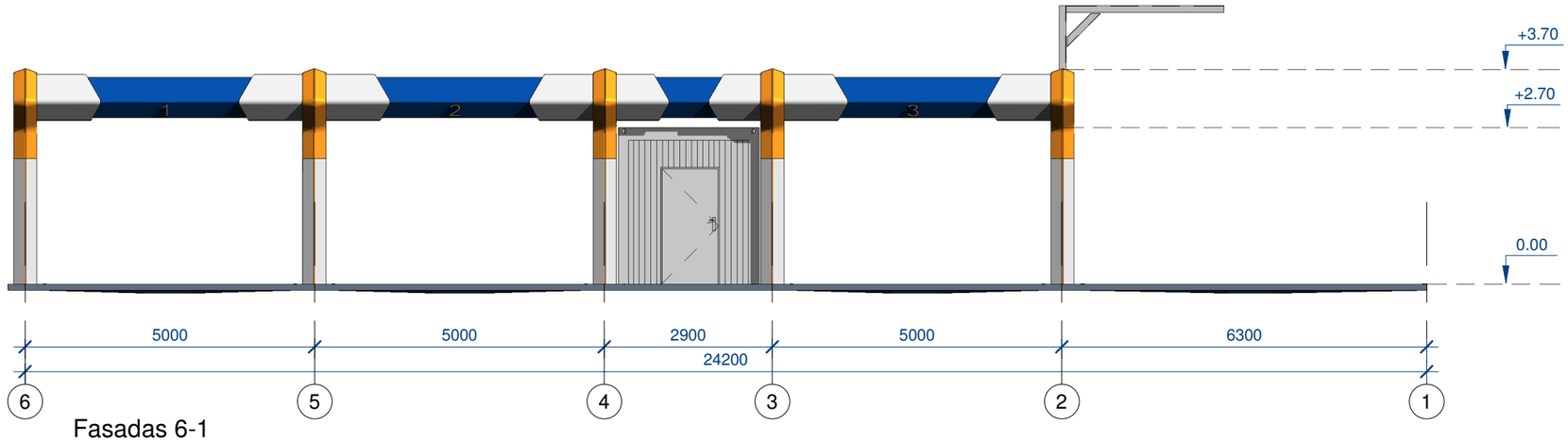

Fasadas 6-1

1 : 100

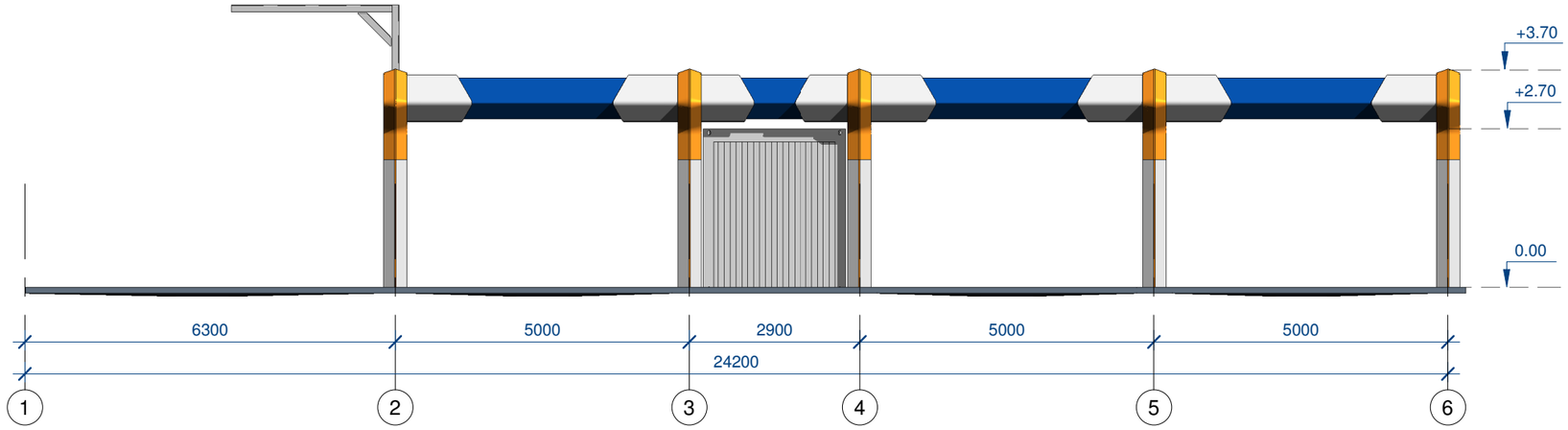

Fasadas 1-6

1 : 100

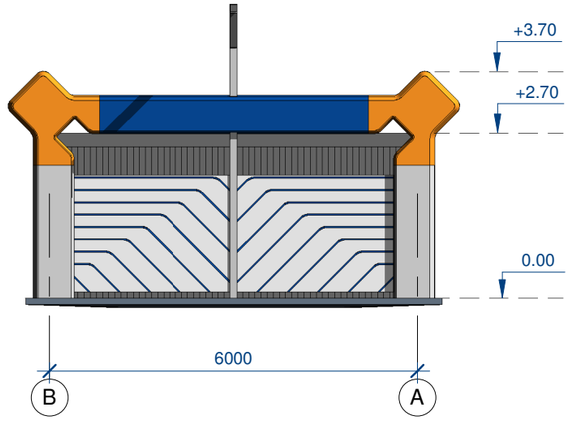

Fasadas B-A

1 : 100

0	2024 01 16	Projektiniai pasiūlymai	
LAIDA	IŠLEIDIMO DATA	LAIDOS STATUSAS. KEITIMO PRIEŽASTIS (JEI TAIKOMA)	
KVAL. PATV. DOK. NR.	Hidroterra aplinkosaugos technologijos	STATINIO PROJEKTO PAVADINIMAS: Paslaugų paskirties pastato (automatinės automobilių plovyklos), kitos paskirties inžinerinio statinio (automobilių savitarnos plovyklos) Pavilnės g. 1 Grigaičių k., Šatrininkų sen., Vilniaus r. sav. supaprastintas statybos projektas	
A1765	PV	Valda Karoblienė	STATINIO NUMERIS IR PAVADINIMAS: 02 Automobilių savitarnos plovykla
A2295	ARCH	Gintautas Uselis	
			DOKUMENTO PAVADINIMAS: Fasadai 1 : 100 — LAIDA: 0
LT	STATYTOJAS IR (ARBA) UŽSAKOVAS: UAB "Anertis"	DOKUMENTO ŽYMUO: HT 23_1107_PP-02-PP-01. B-02	LAPAS: 1 — LAPŲ: 1

0	2024 01 16	Projektiniai pasiūlymai
LAIDA	IŠLEIDIMO DATA	LAIDOS STATUSAS. KEITIMO PRIEŽASTIS (JEI TAIKOMA)

KVAL. PATV. DOK. NR.

Hidroterra
aplinkosaugos technologijos

STATINIO PROJEKTO PAVADINIMAS
Paslaugų paskirties pastato (automatinės automobilių plovyklos), kitos paskirties inžinerinio statinio (automobilių savitarnos plovyklos) Pavilnės g. 1 Grigaičių k., Šatrininkų sen., Vilniaus r. sav. supaprastintas statybos projektas

STATINIO NUMERIS IR PAVADINIMAS
XX Visi statiniai

A1765	PV	Valda Karoblienė	
A2295	ARCH	Gintautas Uselis	

DOKUMENTO PAVADINIMAS
Vizualizacija

LAIDA
0

LT

STATYTOJAS IR (ARBA) UŽSAKOVAS
UAB "Anertis"

DOKUMENTO ŽYMUO
HT 23_1107_PP-XX-PP-01.B-04

LAPAS	LAPŲ
1	1
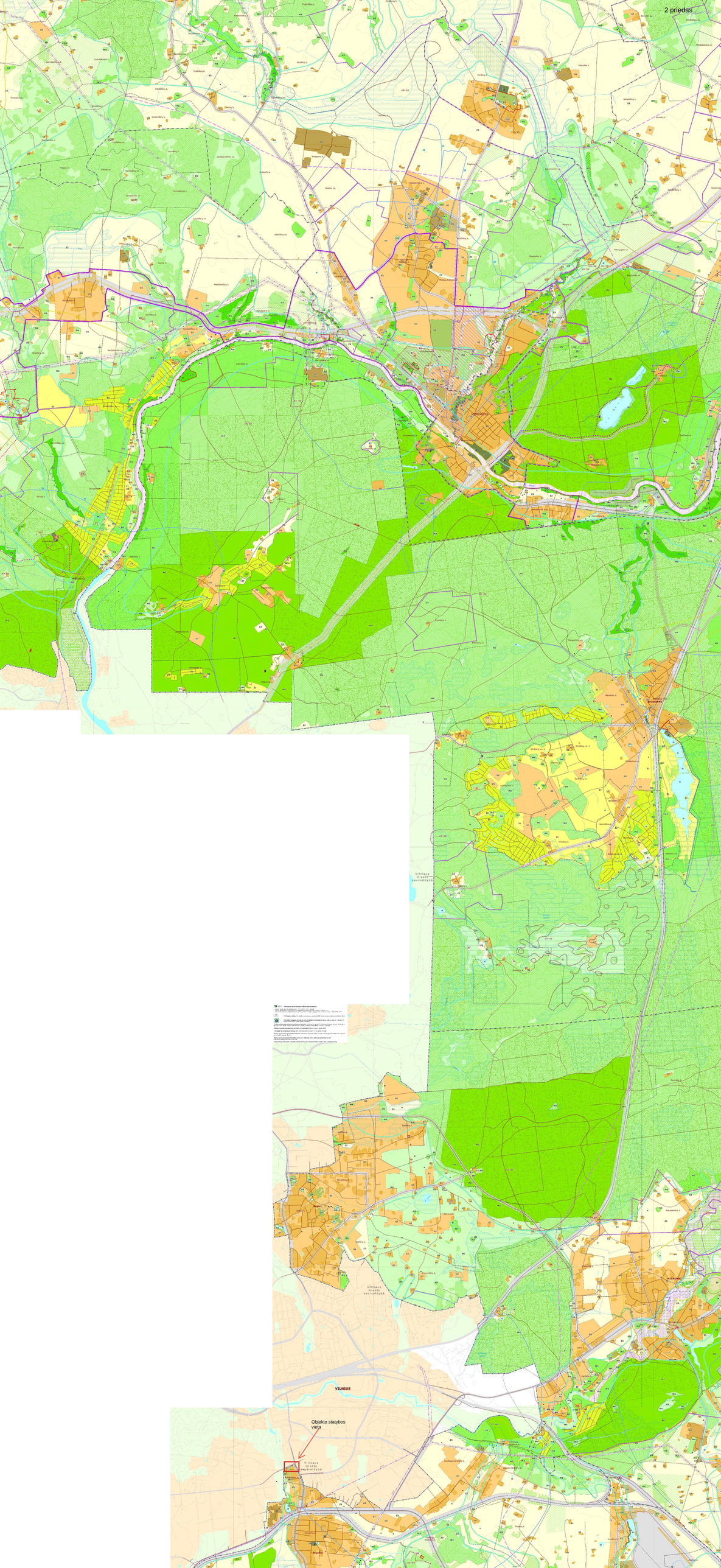
2 priedas